Публичный сервитут
"Строительство участка ВЛ 0,4 кВ от ближайшей опоры ВЛ 0,4 кВ от ТП-4394, установка оборудования учета э/э на опоре ВЛ 0,4 кВ для электроснабжения гаража по адресу: Пермский край, г. Пермь, Орджоникидзевский район, южнее кв. 2175, ж/р Молодежный, ПГК 27, бокс 56"
Схема расположения границ публичного сервитута

Условные обозначения:

59:01:3810300	кадастровый номер квартала
59:01:3810300:909	кадастровый номер земельного участка, учтенного в ГКН
	граница земельного участка, учтенного в ГКН
	граница публичного сервитута
	граница кадастрового квартала
• 1	характерная точка границы
	проектируемая линия ВЛ 0.4 кВ

ОПИСАНИЕ МЕСТОПОЛОЖЕНИЯ ГРАНИЦ
ПУБЛИЧНОГО СЕРВИТУТА
«Строительство участка ВЛ 0,4 кВ от ближайшей опоры ВЛ 0,4 кВ от ТП-4394, установка оборудования учета э/э на опоре ВЛ 0,4 кВ для электроснабжения гаража по адресу: Пермский край, г. Пермь, Орджоникидзевский район, южнее кв. 2175, ж/р Молодежный, ПГК 27, бокс 56»
ПЕРМСКИЙ КРАЙ, Г. ПЕРМЬ
(НАИМЕНОВАНИЕ ОБЪЕКТА)

Сведения о местоположении границ объекта

1. Система координат МСК-59, зона 2

2. Сведения о характерных точках границ объекта

Обозначение характерных точек границ	Координаты, м		Метод определения координат и средняя квадратическая погрешность положения характерной точки (M_t), м	Описание закрепления точки
	X	Y		
1	2	3	4	5
1	527938.74	2240018.10	Геодезический метод; Mt=0.1	-
2	527940.60	2240018.87	Геодезический метод; Mt=0.1	-
3	527939.08	2240022.57	Геодезический метод; Mt=0.1	-
4	527936.68	2240021.58	Геодезический метод; Mt=0.1	-
1	527938.74	2240018.10	Геодезический метод; Mt=0.1	-

ГРАФИЧЕСКОЕ ОПИСАНИЕ
местоположения границ населенных пунктов, территориальных зон, особо охраняемых природных территорий, зон с особыми условиями использования территории

Публичный сервитут для строительства линейного объекта: подключение (технологическое присоединение) к сетям инженерно-технического обеспечения ПАО "Россети Урал" по объекту: «Строительство участка ЛЭП 0,4 кВ, установка оборудования учета э/э для электроснабжения гаража по адресу: Пермский край, г. Пермь, тер ГСК-95 Никулина, бокс 113 (кад. номер зем. участка 59:01:4413644:216)»

(наименование объекта, местоположение границ которого описано (далее - объект))

Раздел 1

Сведения об объекте

№ п/п	Характеристики объекта	Описание характеристик
1	2	3
1	Местоположение объекта	Пермский край, город Пермь
2	Площадь объекта +/- величина погрешности определения площади (Р +/- Дельта Р)	132 +/- 2 м²
3	Иные характеристики объекта	-

Раздел 2

Сведения о местоположении границ объекта

1. Система координат МСК-59, зона 2

2. Сведения о характерных точках границ объекта

Обозначение характерных точек границ	Координаты, м		Метод определения координат характерной точки	Средняя квадратическая погрешность положения характерной точки (Mt), м	Описание обозначения точки на местности (при наличии)
	X	Y			
1	2	3	4	5	6
1	512734.72	2231863.20	Метод спутниковых геодезических измерений (определений)	0.10	Закрепление отсутствует
2	512730.02	2231864.23	Метод спутниковых геодезических измерений (определений)	0.10	Закрепление отсутствует
3	512725.06	2231863.80	Метод спутниковых геодезических измерений (определений)	0.10	Закрепление отсутствует
4	512716.16	2231865.98	Метод спутниковых геодезических измерений (определений)	0.10	Закрепление отсутствует
5	512708.99	2231864.98	Метод спутниковых геодезических измерений (определений)	0.10	Закрепление отсутствует
6	512708.70	2231867.17	Метод спутниковых геодезических измерений (определений)	0.10	Закрепление отсутствует
7	512707.45	2231877.46	Метод спутниковых геодезических измерений (определений)	0.10	Закрепление отсутствует
8	512705.73	2231891.63	Метод спутниковых геодезических измерений (определений)	0.10	Закрепление отсутствует
9	512705.31	2231894.26	Метод спутниковых геодезических измерений (определений)	0.10	Закрепление отсутствует
10	512704.93	2231896.62	Метод спутниковых геодезических измерений (определений)	0.10	Закрепление отсутствует
11	512703.85	2231903.42	Метод спутниковых геодезических измерений (определений)	0.10	Закрепление отсутствует

2. Сведения о характерных точках границ объекта					
Обозначение характерных точек границ	**Координаты, м**		**Метод определения координат характерной точки**	**Средняя квадратическая погрешность положения характерной точки (Mt), м**	**Описание обозначения точки на местности (при наличии)**
	X	**Y**			
1	**2**	**3**	**4**	**5**	**6**
12	512702.57	2231913.32	Метод спутниковых геодезических измерений (определений)	0.10	Закрепление отсутствует
13	512702.42	2231914.50	Метод спутниковых геодезических измерений (определений)	0.10	Закрепление отсутствует
14	512701.77	2231919.53	Метод спутниковых геодезических измерений (определений)	0.10	Закрепление отсутствует
15	512701.54	2231921.27	Метод спутниковых геодезических измерений (определений)	0.10	Закрепление отсутствует
16	512700.92	2231921.18	Метод спутниковых геодезических измерений (определений)	0.10	Закрепление отсутствует
17	512708.73	2231861.53	Метод спутниковых геодезических измерений (определений)	0.10	Закрепление отсутствует
18	512709.43	2231861.67	Метод спутниковых геодезических измерений (определений)	0.10	Закрепление отсутствует
19	512716.53	2231863.11	Метод спутниковых геодезических измерений (определений)	0.10	Закрепление отсутствует
20	512731.76	2231859.76	Метод спутниковых геодезических измерений (определений)	0.10	Закрепление отсутствует
21	512731.88	2231858.37	Метод спутниковых геодезических измерений (определений)	0.10	Закрепление отсутствует
22	512731.98	2231857.22	Метод спутниковых геодезических измерений (определений)	0.10	Закрепление отсутствует
23	512734.10	2231857.46	Метод спутниковых геодезических измерений (определений)	0.10	Закрепление отсутствует
24	512733.98	2231858.60	Метод спутниковых геодезических измерений (определений)	0.10	Закрепление отсутствует

2. Сведения о характерных точках границ объекта

Обозначение характерных точек границ	Координаты, м		Метод определения координат характерной точки	Средняя квадратическая погрешность положения характерной точки (Mt), м	Описание обозначения точки на местности (при наличии)
	X	Y			
1	2	3	4	5	6
25	512735.08	2231858.72	Метод спутниковых геодезических измерений (определений)	0.10	Закрепление отсутствует
1	512734.72	2231863.20	Метод спутниковых геодезических измерений (определений)	0.10	Закрепление отсутствует

3. Сведения о характерных точках части (частей) границы объекта

Обозначение характерных точек части границы	Координаты, м		Метод определения координат характерной точки	Средняя квадратическая погрешность положения характерной точки (Mt), м	Описание обозначения точки на местности (при наличии)
	X	Y			
1	2	3	4	5	6
-	-	-	-	-	-

Раздел 3

Сведения о местоположении измененных (уточненных) границ объекта

1. Система координат -

2. Сведения о характерных точках границ объекта

Обозначение характерных точек границ	Существующие координаты, м		Измененные (уточненные) координаты, м		Метод определения координат характерной точки	Средняя квадратическая погрешность положения характерной точки (Mt), м	Описание обозначения точки на местности (при наличии)
	X	Y	X	Y			
1	2	3	4	5	6	7	8
-	-	-	-	-	-	-	

3. Сведения о характерных точках части (частей) границы объекта

Обозначение характерных точек части границы	Существующие координаты, м		Измененные (уточненные) координаты, м		Метод определения координат характерной точки	Средняя квадратическая погрешность положения характерной точки (Mt), м	Описание обозначения точки на местности (при наличии)
	X	Y	X	Y			
1	2	3	4	5	6	7	8
-	-	-	-	-	-	-	

СХЕМА РАСПОЛОЖЕНИЯ ГРАНИЦ ПУБЛИЧНОГО СЕРВИТУТА

Объект: «Строительство участка ЛЭП 0,4 кВ, установка оборудования учета э/э для электроснабжения гаража по адресу: Пермский край, г. Пермь, тер ГСК-95 Никулина, бокс 113 (кад. номер зем. участка 59:01:4413644:216)»
Местоположение объекта: Пермский край, г. Пермь
Площадь земель или части земельного участка, кв.м.: 132
Категория земель: земли населенных пунктов
Вид разрешенного использования земельного участка: -
Цель использования: под объекты инженерного оборудования электроснабжения

Координаты характерных точек (МСК-59 , зона 2)		
№ п/п	X	Y
1	512734,72	2231863,20
2	512730,02	2231864,23
3	512725,06	2231863,80
4	512716,16	2231865,98
5	512708,99	2231864,98
6	512708,70	2231867,17
7	512707,45	2231877,46
8	512705,73	2231891,63
9	512705,31	2231894,26
10	512704,93	2231896,62
11	512703,85	2231903,42
12	512702,57	2231913,32
13	512702,42	2231914,50
14	512701,77	2231919,53
15	512701,54	2231921,27
16	512700,92	2231921,18
17	512708,73	2231861,53
18	512709,43	2231861,67
19	512716,53	2231863,11
20	512731,76	2231859,76
21	512731,88	2231858,37
22	512731,98	2231857,22
23	512734,10	2231857,46
24	512733,98	2231858,60
25	512735,08	2231858,72
1	512734,72	2231863,20

Масштаб 1: 500

Условные обозначения:

- Граница кадастрового квартала
- Граница земельного участка, согласно сведениям из ЕГРН
- Граница зоны с особыми условиями использования
- Граница публичного сервитута
- Граница сооружения, планируемого к строительству

59:01:4413644 - Номер кадастрового квартала
:50 - Кадастровый номер земельного участка
•1 - Обозначение новой характерной точки

ГРАФИЧЕСКОЕ ОПИСАНИЕ
местоположения границ населенных пунктов, территориальных зон, особо охраняемых природных территорий, зон с особыми условиями использования территории

Публичный сервитут для строительства линейного объекта: подключение (технологическое присоединение) к сетям инженерно-технического обеспечения ПАО "Россети Урал" по объекту: "Строительство ЛЭП 0,4 кВ от РУ 0,4 кВ ТП-5510, установка оборудования учета э/э в РУ 0,4 кВ ТП-5510 для электроснабжения нежилой застройки по адресу: Пермский край, г. Пермь, Пермский район (кад.номер зем.участка 59:01:4410748:676)"

(наименование объекта, местоположение границ которого описано (далее - объект))

Раздел 1

Сведения об объекте

№ п/п	Характеристики объекта	Описание характеристик
1	2	3
1	Местоположение объекта	Пермский край, город Пермь
2	Площадь объекта +/- величина погрешности определения площади (Р +/- Дельта Р)	121 +/- 2 м²
3	Иные характеристики объекта	-

Раздел 2

Сведения о местоположении границ объекта

1. Система координат МСК-59, зона 2

2. Сведения о характерных точках границ объекта

Обозначение характерных точек границ	Координаты, м		Метод определения координат характерной точки	Средняя квадратическая погрешность положения характерной точки (Mt), м	Описание обозначения точки на местности (при наличии)
	X	Y			
1	2	3	4	5	6
1	516757.11	2228299.81	Метод спутниковых геодезических измерений (определений)	0.10	Закрепление отсутствует
2	516756.06	2228299.08	Метод спутниковых геодезических измерений (определений)	0.10	Закрепление отсутствует
3	516755.47	2228298.67	Метод спутниковых геодезических измерений (определений)	0.10	Закрепление отсутствует
4	516775.22	2228270.33	Метод спутниковых геодезических измерений (определений)	0.10	Закрепление отсутствует
5	516765.12	2228262.39	Метод спутниковых геодезических измерений (определений)	0.10	Закрепление отсутствует
6	516757.67	2228256.54	Метод спутниковых геодезических измерений (определений)	0.10	Закрепление отсутствует
7	516756.16	2228255.36	Метод спутниковых геодезических измерений (определений)	0.10	Закрепление отсутствует
8	516757.40	2228253.78	Метод спутниковых геодезических измерений (определений)	0.10	Закрепление отсутствует
9	516758.90	2228254.97	Метод спутниковых геодезических измерений (определений)	0.10	Закрепление отсутствует
10	516766.35	2228260.82	Метод спутниковых геодезических измерений (определений)	0.10	Закрепление отсутствует
11	516777.94	2228269.92	Метод спутниковых геодезических измерений (определений)	0.10	Закрепление отсутствует

2. Сведения о характерных точках границ объекта

Обозначение характерных точек границ	Координаты, м		Метод определения координат характерной точки	Средняя квадратическая погрешность положения характерной точки (Mt), м	Описание обозначения точки на местности (при наличии)
	X	Y			
1	2	3	4	5	6
12	516773.35	2228276.50	Метод спутниковых геодезических измерений (определений)	0.10	Закрепление отсутствует
13	516758.92	2228297.24	Метод спутниковых геодезических измерений (определений)	0.10	Закрепление отсутствует
1	516757.11	2228299.81	Метод спутниковых геодезических измерений (определений)	0.10	Закрепление отсутствует

3. Сведения о характерных точках части (частей) границы объекта

Обозначение характерных точек части границы	Координаты, м		Метод определения координат характерной точки	Средняя квадратическая погрешность положения характерной точки (Mt), м	Описание обозначения точки на местности (при наличии)
	X	Y			
1	2	3	4	5	6
-	-	-	-	-	-

Раздел 3

Сведения о местоположении измененных (уточненных) границ объекта

1. Система координат -

2. Сведения о характерных точках границ объекта

Обозначение характерных точек границ	Существующие координаты, м		Измененные (уточненные) координаты, м		Метод определения координат характерной точки	Средняя квадратическая погрешность положения характерной точки (Mt), м	Описание обозначения точки на местности (при наличии)
	X	Y	X	Y			
1	2	3	4	5	6	7	8
-	-	-	-	-	-	-	

3. Сведения о характерных точках части (частей) границы объекта

Обозначение характерных точек части границы	Существующие координаты, м		Измененные (уточненные) координаты, м		Метод определения координат характерной точки	Средняя квадратическая погрешность положения характерной точки (Mt), м	Описание обозначения точки на местности (при наличии)
	X	Y	X	Y			
1	2	3	4	5	6	7	8
-	-	-	-	-	-	-	

СХЕМА РАСПОЛОЖЕНИЯ ГРАНИЦ ПУБЛИЧНОГО СЕРВИТУТА

Объект: «Строительство ЛЭП 0,4 кВ от РУ 0,4 кВ ТП-5510, установка оборудования учета э/э в РУ 0,4 кВ ТП-5510 для электроснабжения нежилой застройки по адресу: Пермский край, г. Пермь, Пермский район (кад.номер зем.участка 59:01:4410748:676)»
Местоположение объекта: Пермский край, г. Пермь
Площадь земель или части земельного участка, кв.м.: 121
Категория земель: земли населенных пунктов
Вид разрешенного использования земельного участка: -
Цель использования: под объекты инженерного оборудования электроснабжения

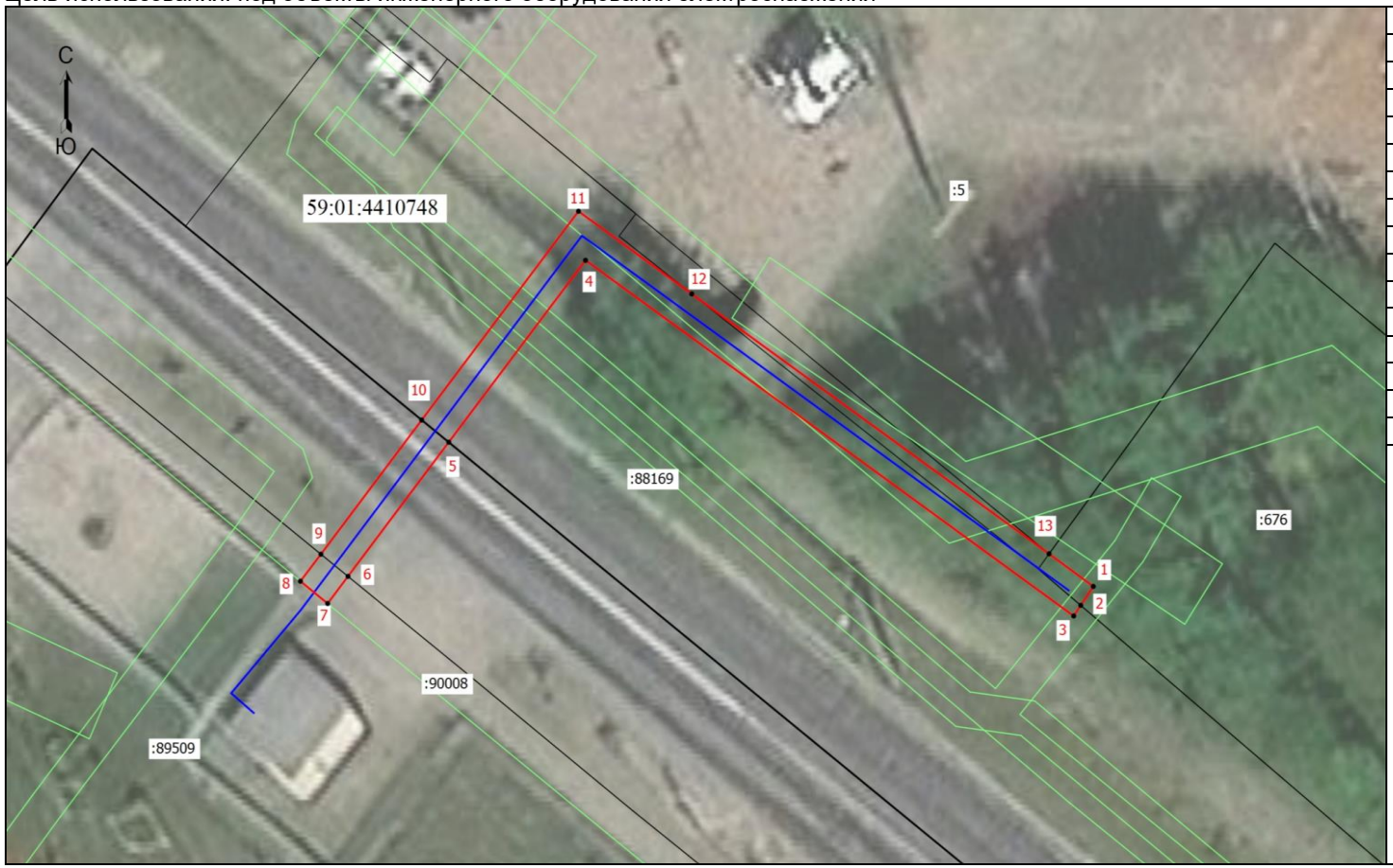

Координаты характерных точек (МСК-59 , зона 2)		
№ п/п	X	Y
1	516757,11	2228299,81
2	516756,06	2228299,08
3	516755,47	2228298,67
4	516775,22	2228270,33
5	516765,12	2228262,39
6	516757,67	2228256,54
7	516756,16	2228255,36
8	516757,40	2228253,78
9	516758,90	2228254,97
10	516766,35	2228260,82
11	516777,94	2228269,92
12	516773,35	2228276,50
13	516758,92	2228297,24
1	516757,11	2228299,81

Масштаб 1:1500

- Граница кадастрового квартала
- Граница земельного участка, согласно сведениям из ЕГРН
- Граница зоны с особыми условиями использования
- Граница публичного сервитута
- Граница сооружения, планируемого к строительству

59:01:4410748 - Номер кадастрового квартала
:676 - Кадастровый номер земельного участка
•1 - Обозначение новой характерной точки

Схема расположения границ публичного сервитута
для эксплуатации объекта электросетевого хозяйства

«Электросетевой комплекс Подстанция 110/35/6кВ «ЭПВРЗ» (КЛ 6 кВ Фидер Рубин, КЛ 6 кВ Фидер №16 от РП-9, КЛ 6 кВ Фидер №20 от РП-9, КЛ 6 кВ Фидер Роддом, ТП-1620, ТП-1639, ТП-1873, ТП-1567, ТП-1578, ТП-1671, ТП-1594, ТП-1566, ТП-1602, ТП-1541, ТП-1572, ТП-1592, ТП-1628, ТП-1682, ТП-1626, ТП-1707, ТП-1683, РП-9)»

(наименование объекта)

План границ объекта

Обзорная схема границ объекта

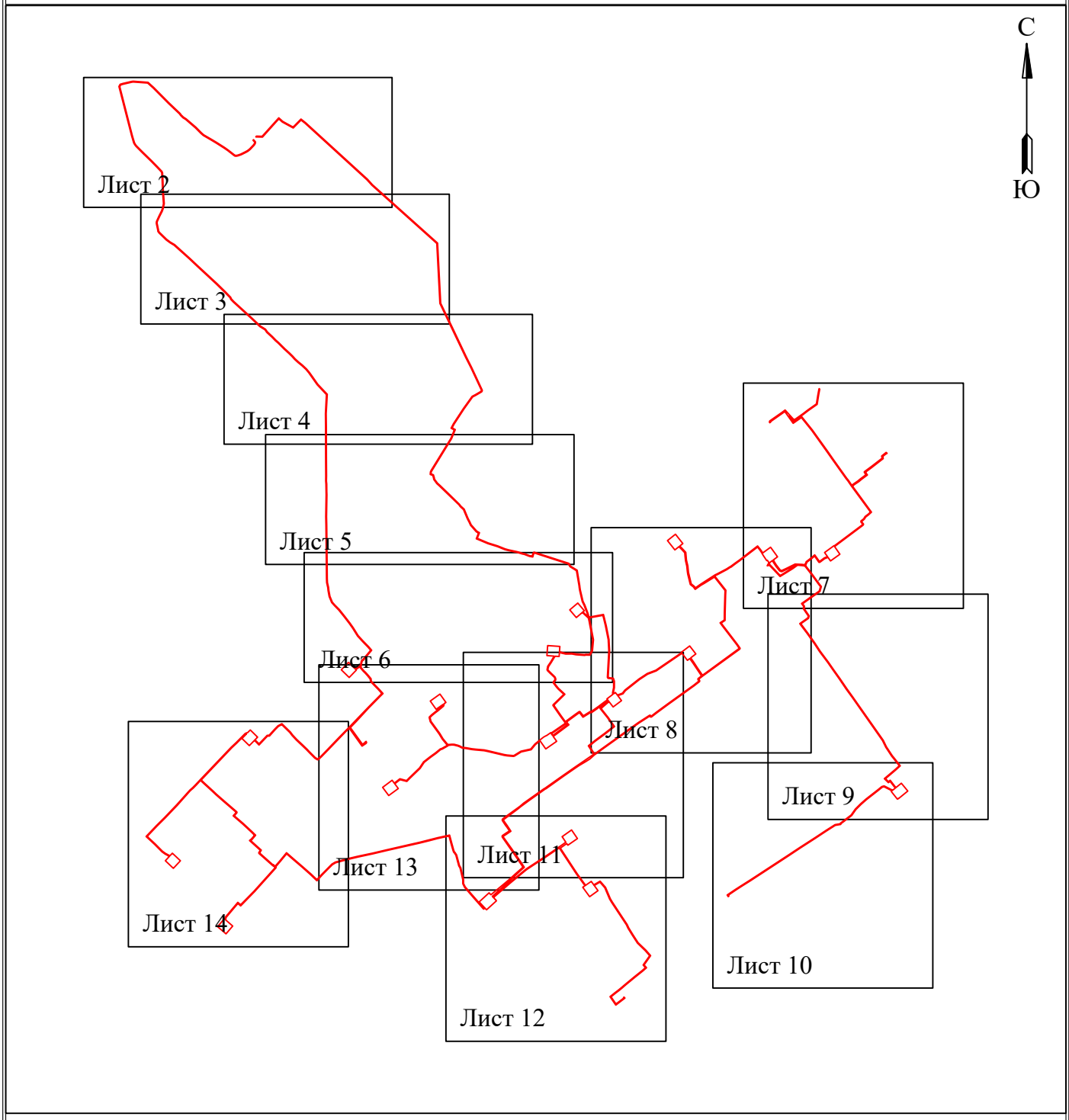

Условные обозначения:

- граница устанавливаемой зоны публичного сервитута

Схема расположения границ публичного сервитута
для эксплуатации объекта электросетевого хозяйства

«Электросетевой комплекс Подстанция 110/35/6кВ «ЭПВРЗ» (КЛ 6 кВ Фидер Рубин, КЛ 6 кВ Фидер №16 от РП-9, КЛ 6 кВ Фидер №20 от РП-9, КЛ 6 кВ Фидер Роддом, ТП-1620, ТП-1639, ТП-1873, ТП-1567, ТП-1578, ТП-1671, ТП-1594, ТП-1566, ТП-1602, ТП-1541, ТП-1572, ТП-1592, ТП-1628, ТП-1682, ТП-1626, ТП-1707, ТП-1683, РП-9)»

(наименование объекта)

План границ объекта

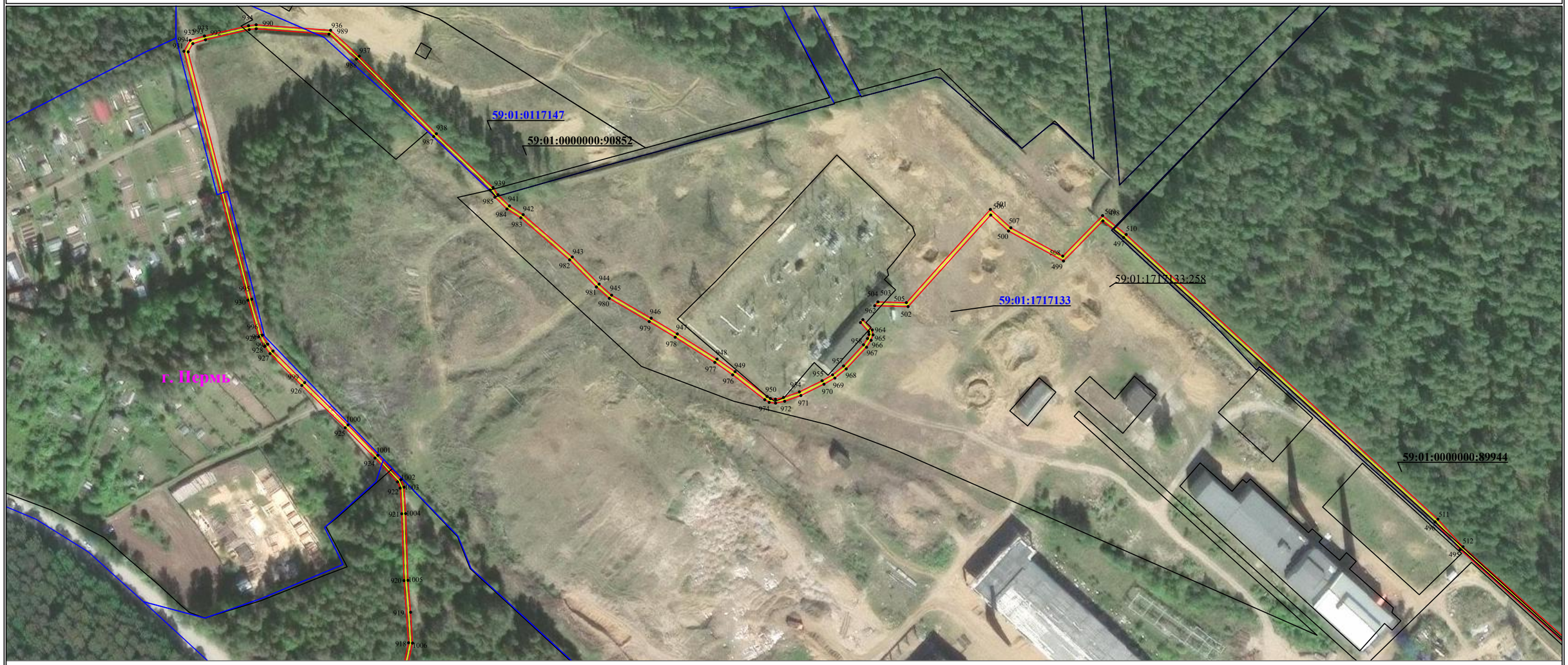

Масштаб 1:2000

Используемые условные знаки и обозначения:

- ● 1 — обозначение характерной точки границы устанавливаемого публичного сервитута
- границы земельных участков, попадающих в зону публичного сервитута
- граница кадастрового квартала
- 59:01:3810290 — номер кадастрового квартала
- граница устанавливаемого публичного сервитута
- г. Пермь — наименование населенного пункта
- ось линии, контур объекта

Схема расположения границ публичного сервитута
для эксплуатации объекта электросетевого хозяйства

«Электросетевой комплекс Подстанция 110/35/6кВ «ЭПВРЗ» (КЛ 6 кВ Фидер Рубин, КЛ 6 кВ Фидер №16 от РП-9, КЛ 6 кВ Фидер №20 от РП-9, КЛ 6 кВ Фидер Роддом, ТП-1620, ТП-1639, ТП-1873, ТП-1567, ТП-1578, ТП-1671, ТП-1594, ТП-1566, ТП-1602, ТП-1541, ТП-1572, ТП-1592, ТП-1628, ТП-1682, ТП-1626, ТП-1707, ТП-1683, РП-9)»

(наименование объекта)

План границ объекта

Масштаб 1:2000

Лист 3 из 14

Используемые условные знаки и обозначения:

- ● 1 — обозначение характерной точки границы устанавливаемого публичного сервитута
- границы земельных участков, попадающих в зону публичного сервитута
- граница кадастрового квартала
- 59:01:3810290 — номер кадастрового квартала
- граница устанавливаемого публичного сервитута
- г. Пермь — наименование населенного пункта
- ось линии, контур объекта

Схема расположения границ публичного сервитута
для эксплуатации объекта электросетевого хозяйства

«Электросетевой комплекс Подстанция 110/35/6кВ «ЭПВРЗ» (КЛ 6 кВ Фидер Рубин, КЛ 6 кВ Фидер №16 от РП-9, КЛ 6 кВ Фидер №20 от РП-9, КЛ 6 кВ Фидер Роддом, ТП-1620, ТП-1639, ТП-1873, ТП-1567, ТП-1578, ТП-1671, ТП-1594, ТП-1566, ТП-1602, ТП-1541, ТП-1572, ТП-1592, ТП-1628, ТП-1682, ТП-1626, ТП-1707, ТП-1683, РП-9)»

(наименование объекта)

План границ объекта

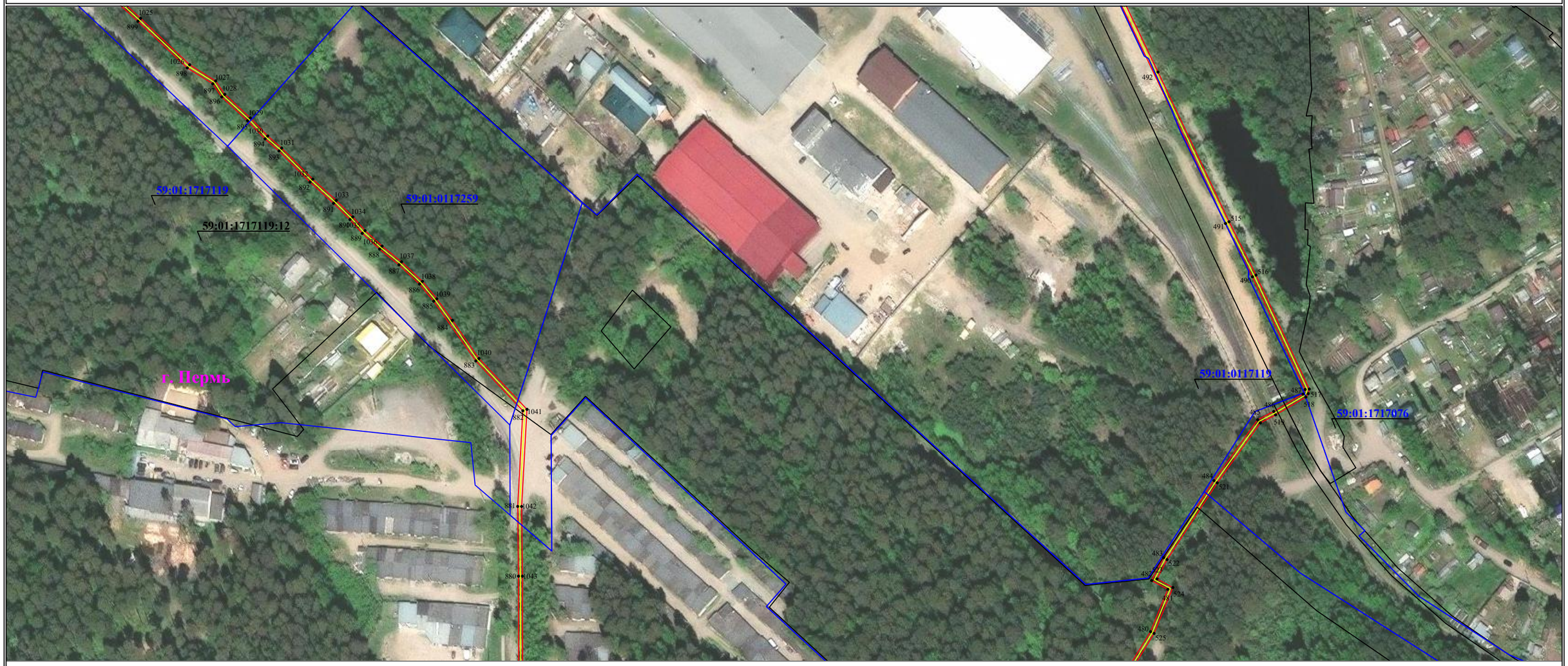

Масштаб 1:2000

Используемые условные знаки и обозначения:

- ● 1 — **- обозначение характерной точки границы устанавливаемого публичного сервитута**
- **- границы земельных участков, попадающих в зону публичного сервитута**
- **- граница кадастрового квартала**
- 59:01:3810290 — **- номер кадастрового квартала**
- **- граница устанавливаемого публичного сервитута**
- г. Пермь — **- наименование населенного пункта**
- **- ось линии, контур объекта**

Схема расположения границ публичного сервитута
для эксплуатации объекта электросетевого хозяйства

«Электросетевой комплекс Подстанция 110/35/6кВ «ЭПВРЗ» (КЛ 6 кВ Фидер Рубин, КЛ 6 кВ Фидер №16 от РП-9, КЛ 6 кВ Фидер №20 от РП-9, КЛ 6 кВ Фидер Роддом, ТП-1620, ТП-1639, ТП-1873, ТП-1567, ТП-1578, ТП-1671, ТП-1594, ТП-1566, ТП-1602, ТП-1541, ТП-1572, ТП-1592, ТП-1628, ТП-1682, ТП-1626, ТП-1707, ТП-1683, РП-9)»

(наименование объекта)

План границ объекта

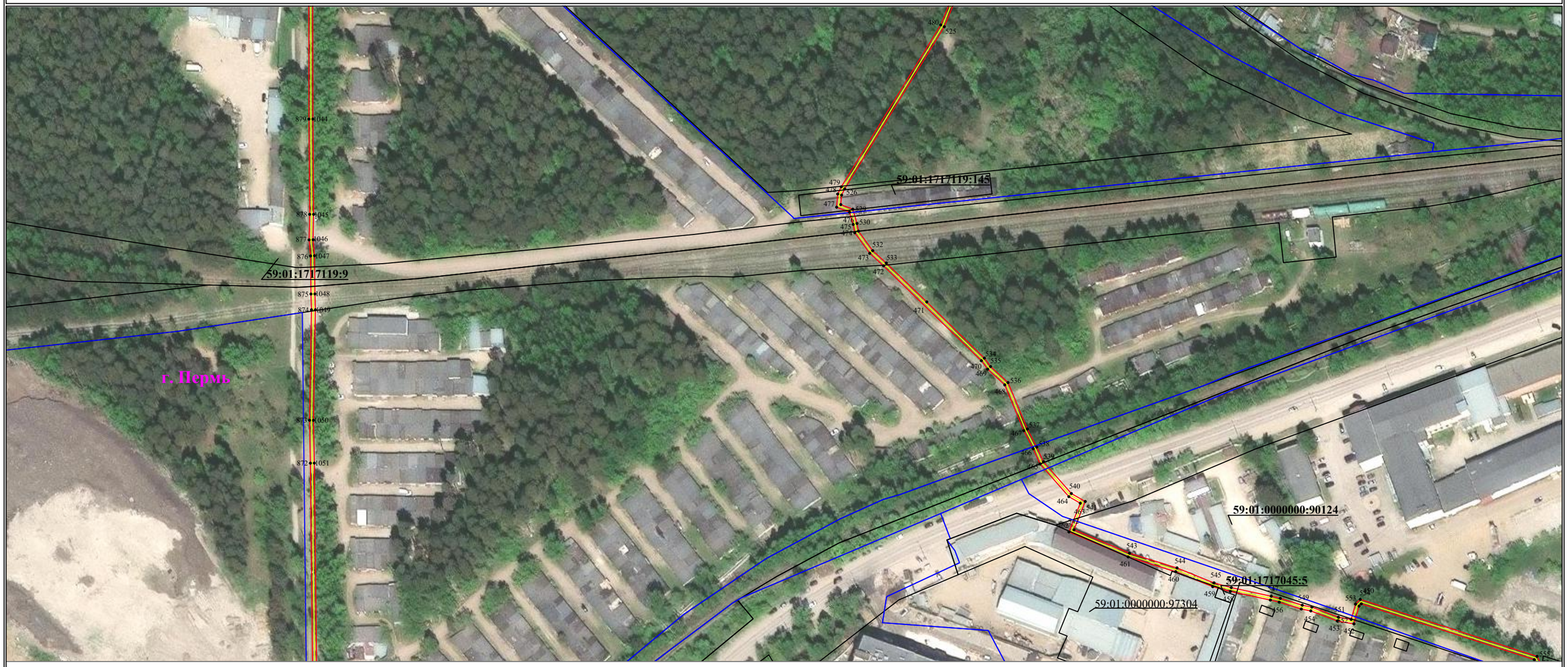

Масштаб 1:2000

Лист 5 из 14

Используемые условные знаки и обозначения:

- ●1 — **обозначение характерной точки границы устанавливаемого публичного сервитута**
- **границы земельных участков, попадающих в зону публичного сервитута**
- **граница кадастрового квартала**
- 59:01:3810290 — **номер кадастрового квартала**
- **граница устанавливаемого публичного сервитута**
- г. Пермь — **наименование населенного пункта**
- **ось линии, контур объекта**

Схема расположения границ публичного сервитута
для эксплуатации объекта электросетевого хозяйства

«Электросетевой комплекс Подстанция 110/35/6кВ «ЭПВРЗ» (КЛ 6 кВ Фидер Рубин, КЛ 6 кВ Фидер №16 от РП-9, КЛ 6 кВ Фидер №20 от РП-9, КЛ 6 кВ Фидер Роддом, ТП-1620, ТП-1639, ТП-1873, ТП-1567, ТП-1578, ТП-1671, ТП-1594, ТП-1566, ТП-1602, ТП-1541, ТП-1572, ТП-1592, ТП-1628, ТП-1682, ТП-1626, ТП-1707, ТП-1683, РП-9)»

(наименование объекта)

План границ объекта

Масштаб 1:2000

Используемые условные знаки и обозначения:

- ● 1 — **- обозначение характерной точки границы устанавливаемого публичного сервитута**
- **- границы земельных участков, попадающих в зону публичного сервитута**
- **- граница кадастрового квартала**
- 59:01:3810290 — **- номер кадастрового квартала**
- **- граница устанавливаемого публичного сервитута**
- г. Пермь — **- наименование населенного пункта**
- **- ось линии, контур объекта**

Схема расположения границ публичного сервитута
для эксплуатации объекта электросетевого хозяйства

«Электросетевой комплекс Подстанция 110/35/6кВ «ЭПВРЗ» (КЛ 6 кВ Фидер Рубин, КЛ 6 кВ Фидер №16 от РП-9, КЛ 6 кВ Фидер №20 от РП-9, КЛ 6 кВ Фидер Роддом, ТП-1620, ТП-1639, ТП-1873, ТП-1567, ТП-1578, ТП-1671, ТП-1594, ТП-1566, ТП-1602, ТП-1541, ТП-1572, ТП-1592, ТП-1628, ТП-1682, ТП-1626, ТП-1707, ТП-1683, РП-9)»

(наименование объекта)

План границ объекта

Используемые условные знаки и обозначения:

Масштаб 1:2000

Лист 7 из 14

- ● 1 — **обозначение характерной точки границы устанавливаемого публичного сервитута**
- **границы земельных участков, попадающих в зону публичного сервитута**
- **граница кадастрового квартала**
- 59:01:3810290 — **номер кадастрового квартала**
- **граница устанавливаемого публичного сервитута**
- г. Пермь — **наименование населенного пункта**
- **ось линии, контур объекта**

Схема расположения границ публичного сервитута
для эксплуатации объекта электросетевого хозяйства

«Электросетевой комплекс Подстанция 110/35/6кВ «ЭПВРЗ» (КЛ 6 кВ Фидер Рубин, КЛ 6 кВ Фидер №16 от РП-9, КЛ 6 кВ Фидер №20 от РП-9, КЛ 6 кВ Фидер Роддом, ТП-1620, ТП-1639, ТП-1873, ТП-1567, ТП-1578, ТП-1671, ТП-1594, ТП-1566, ТП-1602, ТП-1541, ТП-1572, ТП-1592, ТП-1628, ТП-1682, ТП-1626, ТП-1707, ТП-1683, РП-9)»

(наименование объекта)

План границ объекта

Используемые условные знаки и обозначения:

Масштаб 1:2000

Лист 8 из 14

- ● 1 — **обозначение характерной точки границы устанавливаемого публичного сервитута**
- **границы земельных участков, попадающих в зону публичного сервитута**
- **граница кадастрового квартала**
- 59:01:3810290 — **номер кадастрового квартала**
- **граница устанавливаемого публичного сервитута**
- г. Пермь — **наименование населенного пункта**
- **ось линии, контур объекта**

Схема расположения границ публичного сервитута
для эксплуатации объекта электросетевого хозяйства

«Электросетевой комплекс Подстанция 110/35/6кВ «ЭПВРЗ» (КЛ 6 кВ Фидер Рубин, КЛ 6 кВ Фидер №16 от РП-9, КЛ 6 кВ Фидер №20 от РП-9, КЛ 6 кВ Фидер Роддом, ТП-1620, ТП-1639, ТП-1873, ТП-1567, ТП-1578, ТП-1671, ТП-1594, ТП-1566, ТП-1602, ТП-1541, ТП-1572, ТП-1592, ТП-1628, ТП-1682, ТП-1626, ТП-1707, ТП-1683, РП-9)»

(наименование объекта)

План границ объекта

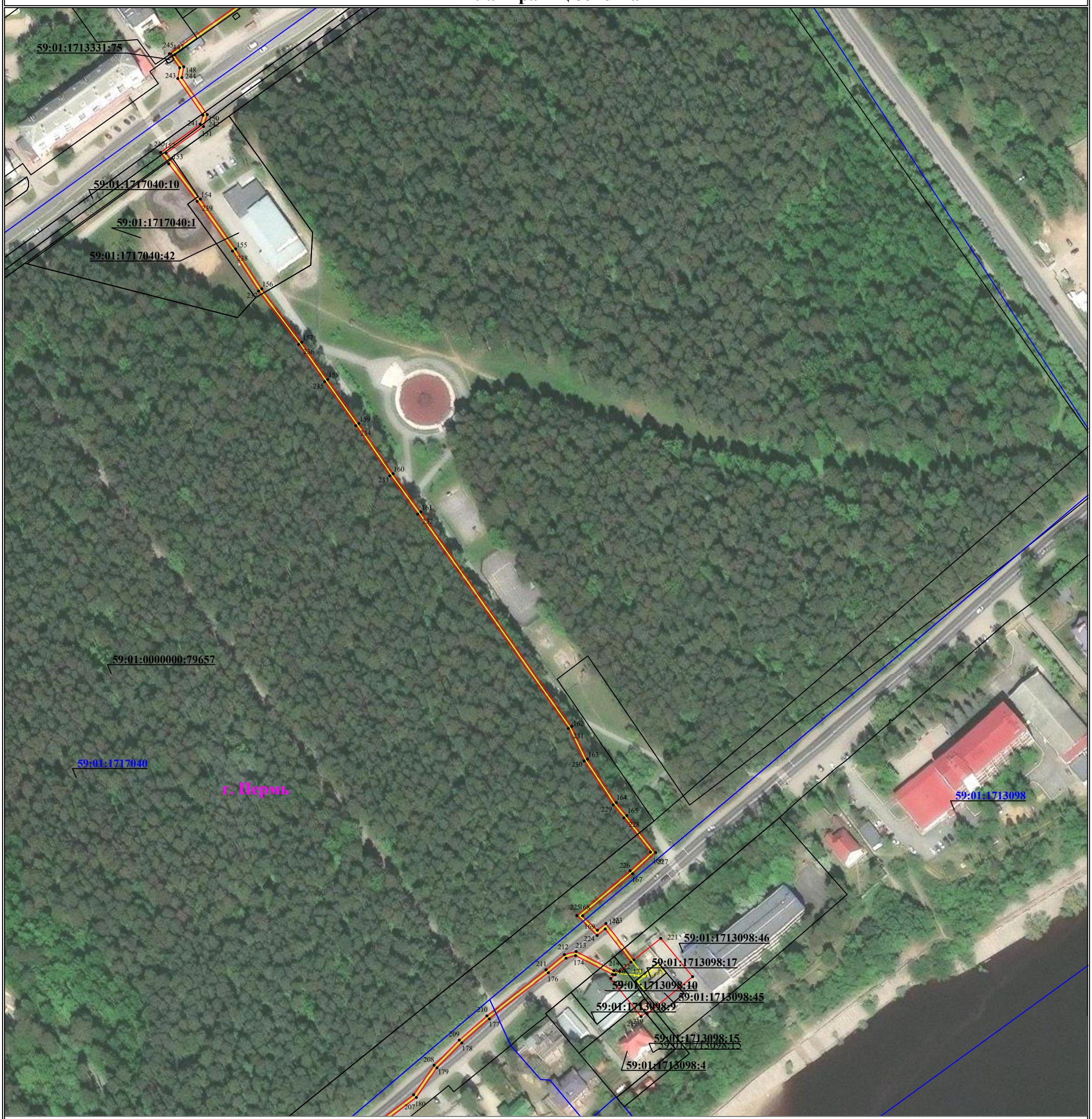

Используемые условные знаки и обозначения:

Масштаб 1:2000

Лист 9 из 14

- ● 1 — **обозначение характерной точки границы устанавливаемого публичного сервитута**
- **границы земельных участков, попадающих в зону публичного сервитута**
- **граница кадастрового квартала**
- 59:01:3810290 — **номер кадастрового квартала**
- **граница устанавливаемого публичного сервитута**
- г. Пермь — **наименование населенного пункта**
- **ось линии, контур объекта**

Схема расположения границ публичного сервитута
для эксплуатации объекта электросетевого хозяйства

«Электросетевой комплекс Подстанция 110/35/6кВ «ЭПВРЗ» (КЛ 6 кВ Фидер Рубин, КЛ 6 кВ Фидер №16 от РП-9, КЛ 6 кВ Фидер №20 от РП-9, КЛ 6 кВ Фидер Роддом, ТП-1620, ТП-1639, ТП-1873, ТП-1567, ТП-1578, ТП-1671, ТП-1594, ТП-1566, ТП-1602, ТП-1541, ТП-1572, ТП-1592, ТП-1628, ТП-1682, ТП-1626, ТП-1707, ТП-1683, РП-9)»

(наименование объекта)

План границ объекта

Используемые условные знаки и обозначения:

Масштаб 1:2000

Лист 10 из 14

- ● 1 — **- обозначение характерной точки границы устанавливаемого публичного сервитута**
- **- границы земельных участков, попадающих в зону публичного сервитута**
- **- граница кадастрового квартала**
- 59:01:3810290 — **- номер кадастрового квартала**
- **- граница устанавливаемого публичного сервитута**
- г. Пермь — **- наименование населенного пункта**
- **- ось линии, контур объекта**

Схема расположения границ публичного сервитута
для эксплуатации объекта электросетевого хозяйства

«Электросетевой комплекс Подстанция 110/35/6кВ «ЭПВРЗ» (КЛ 6 кВ Фидер Рубин, КЛ 6 кВ Фидер №16 от РП-9, КЛ 6 кВ Фидер №20 от РП-9, КЛ 6 кВ Фидер Роддом, ТП-1620, ТП-1639, ТП-1873, ТП-1567, ТП-1578, ТП-1671, ТП-1594, ТП-1566, ТП-1602, ТП-1541, ТП-1572, ТП-1592, ТП-1628, ТП-1682, ТП-1626, ТП-1707, ТП-1683, РП-9)»

(наименование объекта)

План границ объекта

Используемые условные знаки и обозначения:

Масштаб 1:2000

Лист 11 из 14

- ● 1 — **обозначение характерной точки границы устанавливаемого публичного сервитута**
- **границы земельных участков, попадающих в зону публичного сервитута**
- **граница кадастрового квартала**
- 59:01:3810290 — **номер кадастрового квартала**
- **граница устанавливаемого публичного сервитута**
- г. Пермь — **наименование населенного пункта**
- **ось линии, контур объекта**

Схема расположения границ публичного сервитута
для эксплуатации объекта электросетевого хозяйства

«Электросетевой комплекс Подстанция 110/35/6кВ «ЭПВРЗ» (КЛ 6 кВ Фидер Рубин, КЛ 6 кВ Фидер №16 от РП-9, КЛ 6 кВ Фидер №20 от РП-9, КЛ 6 кВ Фидер Роддом, ТП-1620, ТП-1639, ТП-1873, ТП-1567, ТП-1578, ТП-1671, ТП-1594, ТП-1566, ТП-1602, ТП-1541, ТП-1572, ТП-1592, ТП-1628, ТП-1682, ТП-1626, ТП-1707, ТП-1683, РП-9)»

(наименование объекта)

План границ объекта

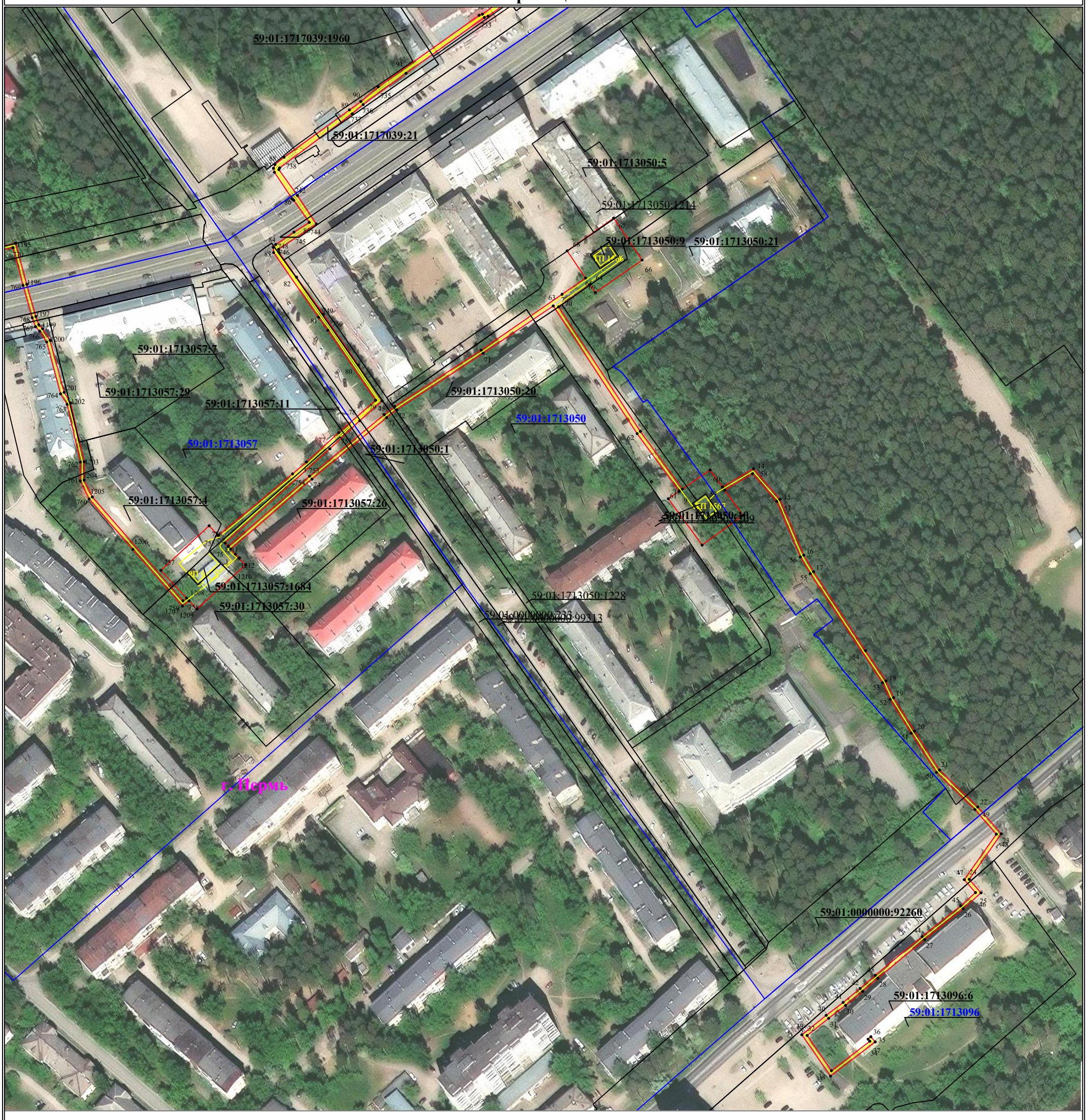

Используемые условные знаки и обозначения:

Масштаб 1:2000

Лист 12 из 14

- ● 1 — **- обозначение характерной точки границы устанавливаемого публичного сервитута**
- **- границы земельных участков, попадающих в зону публичного сервитута**
- **- граница кадастрового квартала**
- 59:01:3810290 — **- номер кадастрового квартала**
- **- граница устанавливаемого публичного сервитута**
- г. Пермь — **- наименование населенного пункта**
- **- ось линии, контур объекта**

Схема расположения границ публичного сервитута
для эксплуатации объекта электросетевого хозяйства

«Электросетевой комплекс Подстанция 110/35/6кВ «ЭПВРЗ» (КЛ 6 кВ Фидер Рубин, КЛ 6 кВ Фидер №16 от РП-9, КЛ 6 кВ Фидер №20 от РП-9, КЛ 6 кВ Фидер Роддом, ТП-1620, ТП-1639, ТП-1873, ТП-1567, ТП-1578, ТП-1671, ТП-1594, ТП-1566, ТП-1602, ТП-1541, ТП-1572, ТП-1592, ТП-1628, ТП-1682, ТП-1626, ТП-1707, ТП-1683, РП-9)»

(наименование объекта)

План границ объекта

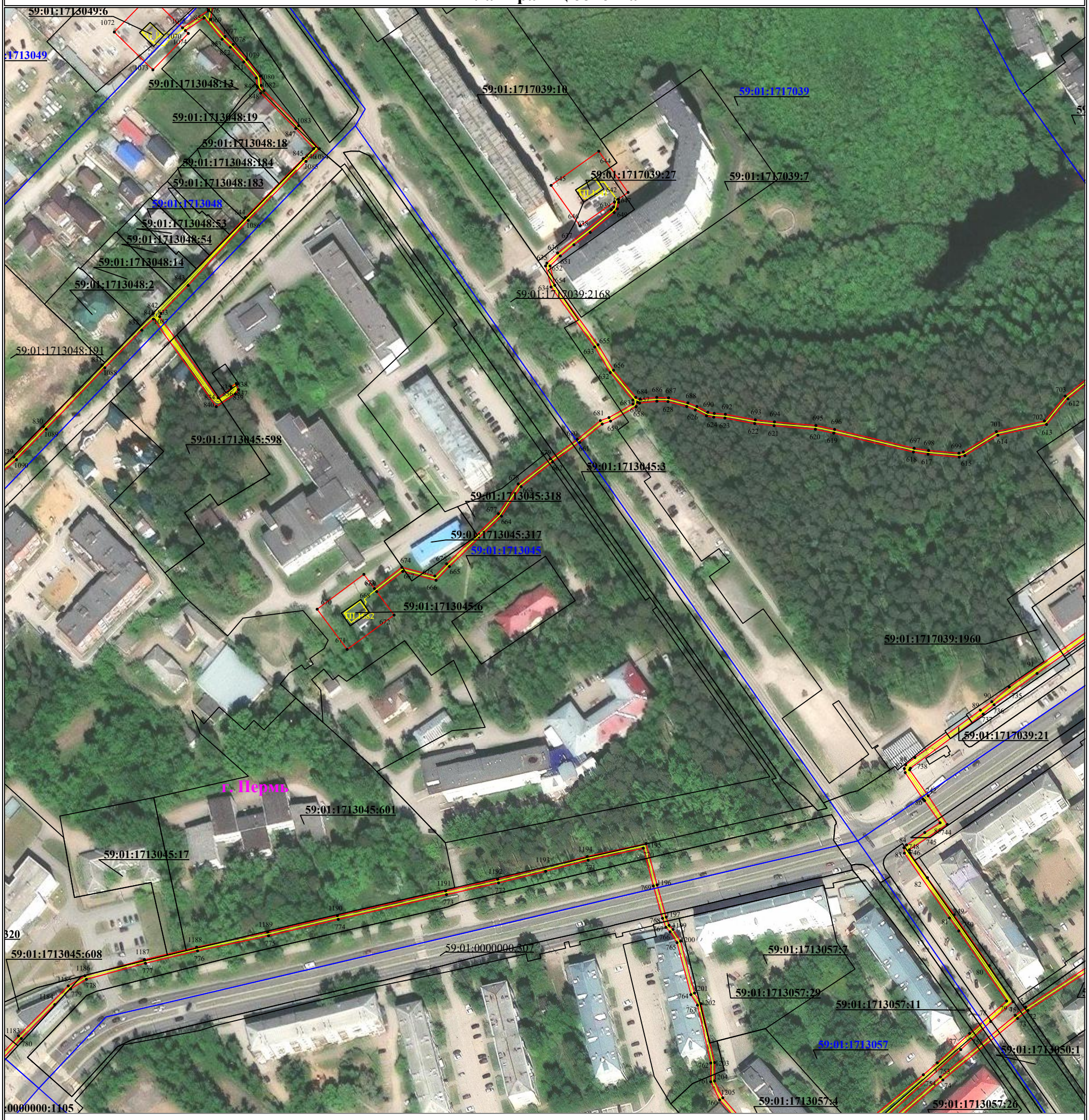

Используемые условные знаки и обозначения:

Масштаб 1:2000

Лист 13 из 14

- ● 1 — **обозначение характерной точки границы устанавливаемого публичного сервитута**
- **границы земельных участков, попадающих в зону публичного сервитута**
- **граница кадастрового квартала**
- 59:01:3810290 — **номер кадастрового квартала**
- **граница устанавливаемого публичного сервитута**
- г. Пермь — **наименование населенного пункта**
- **ось линии, контур объекта**

Схема расположения границ публичного сервитута
для эксплуатации объекта электросетевого хозяйства

«Электросетевой комплекс Подстанция 110/35/6кВ «ЭПВРЗ» (КЛ 6 кВ Фидер Рубин, КЛ 6 кВ Фидер №16 от РП-9, КЛ 6 кВ Фидер №20 от РП-9, КЛ 6 кВ Фидер Роддом, ТП-1620, ТП-1639, ТП-1873, ТП-1567, ТП-1578, ТП-1671, ТП-1594, ТП-1566, ТП-1602, ТП-1541, ТП-1572, ТП-1592, ТП-1628, ТП-1682, ТП-1626, ТП-1707, ТП-1683, РП-9)»

(наименование объекта)

План границ объекта

Используемые условные знаки и обозначения:

Масштаб 1:2000

Лист 14 из 14

- ● 1 — **обозначение характерной точки границы устанавливаемого публичного сервитута**
- **границы земельных участков, попадающих в зону публичного сервитута**
- **граница кадастрового квартала**
- 59:01:3810290 — **номер кадастрового квартала**
- **граница устанавливаемого публичного сервитута**
- г. Пермь — **наименование населенного пункта**
- **ось линии, контур объекта**

ГРАФИЧЕСКОЕ ОПИСАНИЕ

местоположения границ публичного сервитута

«Электросетевой комплекс Подстанция 110/35/6кВ «ЭПВРЗ» (КЛ 6 кВ Фидер Рубин, КЛ 6 кВ Фидер №16 от РП-9, КЛ 6 кВ Фидер №20 от РП-9, КЛ 6 кВ Фидер Роддом, ТП-1620, ТП-1639, ТП-1873, ТП-1567, ТП-1578, ТП-1671, ТП-1594, ТП-1566, ТП-1602, ТП-1541, ТП-1572, ТП-1592, ТП-1628, ТП-1682, ТП-1626, ТП-1707, ТП-1683, РП-9)»

(наименование объекта, местоположение границ которого описано (далее - объект)

Раздел 1

Сведения об объекте		
№ п/п	Характеристики объекта	Описание характеристик
1	2	3
1	Местоположение объекта	Пермский край, городской округ Пермский, город Пермь
2	Площадь объекта +/- величина погрешности определения площади (Р+/- Дельта Р)	41838 кв.м ± 41.16 кв.м
3	Иные характеристики объекта	Публичный сервитут устанавливается в целях эксплуатации объекта электросетевого хозяйства «Электросетевой комплекс Подстанция 110/35/6кВ «ЭПВРЗ» (КЛ 6 кВ Фидер Рубин, КЛ 6 кВ Фидер №16 от РП-9, КЛ 6 кВ Фидер №20 от РП-9, КЛ 6 кВ Фидер Роддом, ТП-1620, ТП-1639, ТП-1873, ТП-1567, ТП-1578, ТП-1671, ТП-1594, ТП-1566, ТП-1602, ТП-1541, ТП-1572, ТП-1592, ТП-1628, ТП-1682, ТП-1626, ТП-1707, ТП-1683, РП-9)» (согласно ст. 3.6 Федерального закона от 25 октября 2001 г. № 137-ФЗ «О введении в действие Земельного кодекса Российской Федерации») Срок установления публичного сервитута - сорок девять лет (согласно п.1 ст. 39.45 ЗК РФ).

Раздел 2

Сведения о местоположении границ объекта

1. Система координат МСК-59, зона 2

2. Сведения о характерных точках границ объекта

Обозначение характерных точек границ	Координаты, м		Метод определения координат характерной точки	Средняя квадратическая погрешность положения характерной точки (M_t), м	Описание обозначения точки на местности (при наличии)
	X	Y			
1	2	3	4	5	6
1	517624.89	2215400.21	Метод спутниковых геодезических измерений (определений)	0.10	–
2	517627.49	2215397.81	Метод спутниковых геодезических измерений (определений)	0.10	–
3	517664.04	2215440.10	Метод спутниковых геодезических измерений (определений)	0.10	–
4	517696.08	2215478.99	Метод спутниковых геодезических	0.10	–

			измерений (определений)		
5	517700.21	2215484.37	Метод спутниковых геодезических измерений (определений)	0.10	–
6	517729.62	2215529.34	Метод спутниковых геодезических измерений (определений)	0.10	–
7	517754.35	2215565.87	Метод спутниковых геодезических измерений (определений)	0.10	–
8	517687.76	2215609.59	Метод спутниковых геодезических измерений (определений)	0.10	–
9	517657.70	2215631.55	Метод спутниковых геодезических измерений (определений)	0.10	–
10	517653.78	2215625.87	Метод спутниковых геодезических измерений (определений)	0.10	–
11	517629.63	2215643.48	Метод спутниковых геодезических измерений (определений)	0.10	–
12	517645.17	2215664.78	Метод спутниковых геодезических измерений (определений)	0.10	–
13	517658.29	2215655.25	Метод спутниковых геодезических измерений (определений)	0.10	–
14	517666.89	2215669.79	Метод спутниковых геодезических измерений (определений)	0.10	–
15	517652.39	2215682.32	Метод спутниковых геодезических измерений (определений)	0.10	–
16	517623.44	2215694.65	Метод спутниковых геодезических измерений (определений)	0.10	–
17	517614.68	2215699.84	Метод спутниковых геодезических измерений (определений)	0.10	–
18	517557.84	2215737.49	Метод спутниковых геодезических измерений (определений)	0.10	–
19	517549.14	2215741.50	Метод спутниковых геодезических измерений (определений)	0.10	–
20	517531.54	2215752.44	Метод спутниковых геодезических измерений (определений)	0.10	–
21	517511.08	2215765.62	Метод спутниковых геодезических измерений	0.10	–

			(определений)		
22	517491.73	2215785.65	Метод спутниковых геодезических измерений (определений)	0.10	–
23	517478.90	2215796.83	Метод спутниковых геодезических измерений (определений)	0.10	–
24	517455.19	2215780.12	Метод спутниковых геодезических измерений (определений)	0.10	–
25	517448.46	2215785.98	Метод спутниковых геодезических измерений (определений)	0.10	–
26	517441.53	2215778.22	Метод спутниковых геодезических измерений (определений)	0.10	–
27	517425.49	2215758.12	Метод спутниковых геодезических измерений (определений)	0.10	–
28	517405.30	2215733.69	Метод спутниковых геодезических измерений (определений)	0.10	–
29	517398.46	2215725.84	Метод спутниковых геодезических измерений (определений)	0.10	–
30	517391.19	2215716.97	Метод спутниковых геодезических измерений (определений)	0.10	–
31	517384.46	2215708.15	Метод спутниковых геодезических измерений (определений)	0.10	–
32	517374.34	2215695.46	Метод спутниковых геодезических измерений (определений)	0.10	–
33	517352.71	2215710.37	Метод спутниковых геодезических измерений (определений)	0.10	–
34	517370.56	2215733.69	Метод спутниковых геодезических измерений (определений)	0.10	–
35	517373.30	2215731.44	Метод спутниковых геодезических измерений (определений)	0.10	–
36	517372.02	2215729.96	Метод спутниковых геодезических измерений (определений)	0.10	–
37	517370.91	2215730.87	Метод спутниковых геодезических измерений (определений)	0.10	–
38	517355.59	2215710.86	Метод спутниковых геодезических измерений (определений)	0.10	–

39	517373.96	2215698.21	Метод спутниковых геодезических измерений (определений)	0.10	–
40	517382.89	2215709.42	Метод спутниковых геодезических измерений (определений)	0.10	–
41	517389.64	2215718.25	Метод спутниковых геодезических измерений (определений)	0.10	–
42	517396.94	2215727.17	Метод спутниковых геодезических измерений (определений)	0.10	–
43	517403.78	2215735.02	Метод спутниковых геодезических измерений (определений)	0.10	–
44	517423.96	2215759.42	Метод спутниковых геодезических измерений (определений)	0.10	–
45	517440.01	2215779.55	Метод спутниковых геодезических измерений (определений)	0.10	–
46	517448.30	2215788.84	Метод спутниковых геодезических измерений (определений)	0.10	–
47	517455.34	2215782.70	Метод спутниковых геодезических измерений (определений)	0.10	–
48	517479.05	2215799.40	Метод спутниковых геодезических измерений (определений)	0.10	–
49	517493.11	2215787.15	Метод спутниковых геодезических измерений (определений)	0.10	–
50	517512.37	2215767.22	Метод спутниковых геодезических измерений (определений)	0.10	–
51	517532.63	2215754.17	Метод спутниковых геодезических измерений (определений)	0.10	–
52	517550.11	2215743.30	Метод спутниковых геодезических измерений (определений)	0.10	–
53	517558.83	2215739.28	Метод спутниковых геодезических измерений (определений)	0.10	–
54	517574.62	2215728.65	Метод спутниковых геодезических измерений (определений)	0.10	–
55	517615.76	2215701.58	Метод спутниковых геодезических измерений (определений)	0.10	–
56	517624.36	2215696.48	Метод спутниковых	0.10	–

			геодезических измерений (определений)		
57	517653.47	2215684.08	Метод спутниковых геодезических измерений (определений)	0.10	–
58	517669.48	2215670.25	Метод спутниковых геодезических измерений (определений)	0.10	–
59	517659.91	2215654.07	Метод спутниковых геодезических измерений (определений)	0.10	–
60	517668.79	2215647.62	Метод спутниковых геодезических измерений (определений)	0.10	–
61	517658.86	2215633.23	Метод спутниковых геодезических измерений (определений)	0.10	–
62	517688.91	2215611.27	Метод спутниковых геодезических измерений (определений)	0.10	–
63	517753.86	2215568.64	Метод спутниковых геодезических измерений (определений)	0.10	–
64	517765.52	2215584.97	Метод спутниковых геодезических измерений (определений)	0.10	–
65	517761.30	2215587.83	Метод спутниковых геодезических измерений (определений)	0.10	–
66	517778.21	2215612.21	Метод спутниковых геодезических измерений (определений)	0.10	–
67	517800.15	2215597.35	Метод спутниковых геодезических измерений (определений)	0.10	–
68	517783.04	2215573.11	Метод спутниковых геодезических измерений (определений)	0.10	–
69	517768.90	2215582.69	Метод спутниковых геодезических измерений (определений)	0.10	–
70	517760.38	2215570.46	Метод спутниковых геодезических измерений (определений)	0.10	–
71	517731.29	2215528.26	Метод спутниковых геодезических измерений (определений)	0.10	–
72	517701.85	2215483.25	Метод спутниковых геодезических измерений (определений)	0.10	–
73	517697.65	2215477.78	Метод спутниковых геодезических	0.10	–

			измерений (определений)		
74	517665.58	2215438.85	Метод спутниковых геодезических измерений (определений)	0.10	–
75	517628.95	2215396.46	Метод спутниковых геодезических измерений (определений)	0.10	–
76	517630.68	2215394.86	Метод спутниковых геодезических измерений (определений)	0.10	–
77	517679.85	2215449.42	Метод спутниковых геодезических измерений (определений)	0.10	–
78	517694.51	2215465.03	Метод спутниковых геодезических измерений (определений)	0.10	–
79	517704.77	2215476.71	Метод спутниковых геодезических измерений (определений)	0.10	–
80	517723.51	2215464.26	Метод спутниковых геодезических измерений (определений)	0.10	–
81	517749.95	2215446.02	Метод спутниковых геодезических измерений (определений)	0.10	–
82	517769.30	2215432.08	Метод спутниковых геодезических измерений (определений)	0.10	–
83	517782.24	2215422.94	Метод спутниковых геодезических измерений (определений)	0.10	–
84	517783.84	2215422.69	Метод спутниковых геодезических измерений (определений)	0.10	–
85	517797.02	2215442.44	Метод спутниковых геодезических измерений (определений)	0.10	–
86	517811.93	2215432.51	Метод спутниковых геодезических измерений (определений)	0.10	–
87	517825.41	2215422.84	Метод спутниковых геодезических измерений (определений)	0.10	–
88	517826.28	2215423.22	Метод спутниковых геодезических измерений (определений)	0.10	–
89	517854.49	2215461.12	Метод спутниковых геодезических измерений (определений)	0.10	–
90	517859.31	2215466.81	Метод спутниковых геодезических измерений	0.10	–

			(определений)		
91	517875.59	2215489.12	Метод спутниковых геодезических измерений (определений)	0.10	–
92	517904.72	2215529.95	Метод спутниковых геодезических измерений (определений)	0.10	–
93	517905.40	2215531.88	Метод спутниковых геодезических измерений (определений)	0.10	–
94	517938.12	2215577.79	Метод спутниковых геодезических измерений (определений)	0.10	–
95	517959.13	2215608.13	Метод спутниковых геодезических измерений (определений)	0.10	–
96	517964.78	2215616.67	Метод спутниковых геодезических измерений (определений)	0.10	–
97	517975.27	2215634.25	Метод спутниковых геодезических измерений (определений)	0.10	–
98	517981.70	2215644.19	Метод спутниковых геодезических измерений (определений)	0.10	–
99	517991.94	2215655.80	Метод спутниковых геодезических измерений (определений)	0.10	–
100	518002.70	2215670.79	Метод спутниковых геодезических измерений (определений)	0.10	–
101	518072.93	2215768.88	Метод спутниковых геодезических измерений (определений)	0.10	–
102	518091.28	2215797.29	Метод спутниковых геодезических измерений (определений)	0.10	–
103	518088.66	2215799.55	Метод спутниковых геодезических измерений (определений)	0.10	–
104	518088.95	2215801.50	Метод спутниковых геодезических измерений (определений)	0.10	–
105	518099.56	2215815.19	Метод спутниковых геодезических измерений (определений)	0.10	–
106	518121.67	2215845.35	Метод спутниковых геодезических измерений (определений)	0.10	–
107	518168.41	2215910.25	Метод спутниковых геодезических измерений (определений)	0.10	–

108	518179.28	2215924.36	Метод спутниковых геодезических измерений (определений)	0.10	–
109	518181.45	2215924.81	Метод спутниковых геодезических измерений (определений)	0.10	–
110	518185.49	2215922.16	Метод спутниковых геодезических измерений (определений)	0.10	–
111	518193.47	2215932.44	Метод спутниковых геодезических измерений (определений)	0.10	–
112	518261.90	2216026.68	Метод спутниковых геодезических измерений (определений)	0.10	–
113	518264.14	2216028.09	Метод спутниковых геодезических измерений (определений)	0.10	–
114	518274.78	2216020.87	Метод спутниковых геодезических измерений (определений)	0.10	–
115	518323.03	2215983.90	Метод спутниковых геодезических измерений (определений)	0.10	–
116	518328.97	2215979.54	Метод спутниковых геодезических измерений (определений)	0.10	–
117	518335.51	2215989.47	Метод спутниковых геодезических измерений (определений)	0.10	–
118	518354.26	2215989.59	Метод спутниковых геодезических измерений (определений)	0.10	–
119	518401.01	2215990.97	Метод спутниковых геодезических измерений (определений)	0.10	–
120	518412.60	2215991.46	Метод спутниковых геодезических измерений (определений)	0.10	–
121	518448.98	2215962.95	Метод спутниковых геодезических измерений (определений)	0.10	–
122	518450.34	2215965.05	Метод спутниковых геодезических измерений (определений)	0.10	–
123	518452.88	2215970.65	Метод спутниковых геодезических измерений (определений)	0.10	–
124	518465.52	2215994.40	Метод спутниковых геодезических измерений (определений)	0.10	–
125	518471.22	2216003.15	Метод спутниковых	0.10	–

			геодезических измерений (определений)		
126	518471.96	2216005.02	Метод спутниковых геодезических измерений (определений)	0.10	–
127	518480.35	2216016.20	Метод спутниковых геодезических измерений (определений)	0.10	–
128	518487.92	2216026.80	Метод спутниковых геодезических измерений (определений)	0.10	–
129	518522.89	2216072.38	Метод спутниковых геодезических измерений (определений)	0.10	–
130	518516.44	2216077.55	Метод спутниковых геодезических измерений (определений)	0.10	–
131	518510.74	2216081.68	Метод спутниковых геодезических измерений (определений)	0.10	–
132	518501.04	2216087.46	Метод спутниковых геодезических измерений (определений)	0.10	–
133	518488.28	2216095.96	Метод спутниковых геодезических измерений (определений)	0.10	–
134	518489.19	2216097.47	Метод спутниковых геодезических измерений (определений)	0.10	–
135	518483.34	2216101.73	Метод спутниковых геодезических измерений (определений)	0.10	–
136	518475.15	2216097.00	Метод спутниковых геодезических измерений (определений)	0.10	–
137	518476.68	2216102.58	Метод спутниковых геодезических измерений (определений)	0.10	–
138	518447.67	2216130.13	Метод спутниковых геодезических измерений (определений)	0.10	–
139	518467.88	2216162.46	Метод спутниковых геодезических измерений (определений)	0.10	–
140	518476.54	2216174.56	Метод спутниковых геодезических измерений (определений)	0.10	–
141	518475.68	2216186.23	Метод спутниковых геодезических измерений (определений)	0.10	–
142	518474.57	2216193.46	Метод спутниковых геодезических	0.10	–

			измерений (определений)		
143	518453.59	2216209.76	Метод спутниковых геодезических измерений (определений)	0.10	–
144	518428.96	2216227.70	Метод спутниковых геодезических измерений (определений)	0.10	–
145	518421.69	2216233.23	Метод спутниковых геодезических измерений (определений)	0.10	–
146	518410.80	2216230.13	Метод спутниковых геодезических измерений (определений)	0.10	–
147	518378.66	2216184.89	Метод спутниковых геодезических измерений (определений)	0.10	–
148	518371.37	2216190.21	Метод спутниковых геодезических измерений (определений)	0.10	–
149	518365.80	2216189.21	Метод спутниковых геодезических измерений (определений)	0.10	–
150	518346.72	2216202.33	Метод спутниковых геодезических измерений (определений)	0.10	–
151	518342.07	2216200.88	Метод спутниковых геодезических измерений (определений)	0.10	–
152	518327.46	2216180.34	Метод спутниковых геодезических измерений (определений)	0.10	–
153	518321.50	2216184.55	Метод спутниковых геодезических измерений (определений)	0.10	–
154	518302.01	2216199.30	Метод спутниковых геодезических измерений (определений)	0.10	–
155	518276.21	2216217.62	Метод спутниковых геодезических измерений (определений)	0.10	–
156	518255.50	2216231.16	Метод спутниковых геодезических измерений (определений)	0.10	–
157	518227.77	2216251.93	Метод спутниковых геодезических измерений (определений)	0.10	–
158	518208.40	2216265.39	Метод спутниковых геодезических измерений (определений)	0.10	–
159	518185.61	2216281.55	Метод спутниковых геодезических измерений	0.10	–

			(определений)		
160	518159.58	2216299.28	Метод спутниковых геодезических измерений (определений)	0.10	–
161	518139.69	2216313.71	Метод спутниковых геодезических измерений (определений)	0.10	–
162	518028.47	2216391.85	Метод спутниковых геодезических измерений (определений)	0.10	–
163	518011.54	2216400.05	Метод спутниковых геодезических измерений (определений)	0.10	–
164	517988.76	2216415.12	Метод спутниковых геодезических измерений (определений)	0.10	–
165	517982.02	2216420.67	Метод спутниковых геодезических измерений (определений)	0.10	–
166	517964.25	2216434.48	Метод спутниковых геодезических измерений (определений)	0.10	–
167	517954.60	2216423.91	Метод спутниковых геодезических измерений (определений)	0.10	–
168	517931.33	2216396.28	Метод спутниковых геодезических измерений (определений)	0.10	–
169	517921.02	2216406.81	Метод спутниковых геодезических измерений (определений)	0.10	–
170	517924.38	2216411.02	Метод спутниковых геодезических измерений (определений)	0.10	–
171	517907.14	2216424.36	Метод спутниковых геодезических измерений (определений)	0.10	–
172	517902.38	2216418.42	Метод спутниковых геодезических измерений (определений)	0.10	–
173	517902.73	2216415.48	Метод спутниковых геодезических измерений (определений)	0.10	–
174	517912.70	2216395.87	Метод спутниковых геодезических измерений (определений)	0.10	–
175	517911.08	2216389.83	Метод спутниковых геодезических измерений (определений)	0.10	–
176	517903.22	2216380.30	Метод спутниковых геодезических измерений (определений)	0.10	–

177	517879.28	2216349.63	Метод спутниковых геодезических измерений (определений)	0.10	–
178	517866.69	2216335.27	Метод спутниковых геодезических измерений (определений)	0.10	–
179	517853.64	2216322.23	Метод спутниковых геодезических измерений (определений)	0.10	–
180	517838.34	2216311.58	Метод спутниковых геодезических измерений (определений)	0.10	–
181	517821.27	2216289.10	Метод спутниковых геодезических измерений (определений)	0.10	–
182	517818.36	2216285.03	Метод спутниковых геодезических измерений (определений)	0.10	–
183	517816.04	2216283.47	Метод спутниковых геодезических измерений (определений)	0.10	–
184	517813.77	2216270.37	Метод спутниковых геодезических измерений (определений)	0.10	–
185	517799.66	2216248.14	Метод спутниковых геодезических измерений (определений)	0.10	–
186	517780.49	2216219.08	Метод спутниковых геодезических измерений (определений)	0.10	–
187	517755.57	2216180.54	Метод спутниковых геодезических измерений (определений)	0.10	–
188	517735.31	2216150.02	Метод спутниковых геодезических измерений (определений)	0.10	–
189	517672.68	2216054.23	Метод спутниковых геодезических измерений (определений)	0.10	–
190	517657.35	2216029.88	Метод спутниковых геодезических измерений (определений)	0.10	–
191	517647.74	2216015.10	Метод спутниковых геодезических измерений (определений)	0.10	–
192	517634.02	2215994.81	Метод спутниковых геодезических измерений (определений)	0.10	–
193	517629.90	2215997.52	Метод спутниковых геодезических измерений (определений)	0.10	–
194	517630.99	2215999.15	Метод спутниковых	0.10	–

			геодезических измерений (определений)		
195	517633.45	2215997.53	Метод спутниковых геодезических измерений (определений)	0.10	–
196	517646.06	2216016.17	Метод спутниковых геодезических измерений (определений)	0.10	–
197	517655.66	2216030.92	Метод спутниковых геодезических измерений (определений)	0.10	–
198	517670.98	2216055.28	Метод спутниковых геодезических измерений (определений)	0.10	–
199	517733.62	2216151.08	Метод спутниковых геодезических измерений (определений)	0.10	–
200	517753.89	2216181.60	Метод спутниковых геодезических измерений (определений)	0.10	–
201	517778.80	2216220.13	Метод спутниковых геодезических измерений (определений)	0.10	–
202	517797.97	2216249.19	Метод спутниковых геодезических измерений (определений)	0.10	–
203	517811.85	2216271.07	Метод спутниковых геодезических измерений (определений)	0.10	–
204	517814.28	2216284.92	Метод спутниковых геодезических измерений (определений)	0.10	–
205	517816.98	2216286.52	Метод спутниковых геодезических измерений (определений)	0.10	–
206	517819.64	2216290.25	Метод спутниковых геодезических измерений (определений)	0.10	–
207	517836.93	2216313.00	Метод спутниковых геодезических измерений (определений)	0.10	–
208	517852.33	2216323.73	Метод спутниковых геодезических измерений (определений)	0.10	–
209	517865.22	2216336.60	Метод спутниковых геодезических измерений (определений)	0.10	–
210	517877.72	2216350.86	Метод спутниковых геодезических измерений (определений)	0.10	–
211	517901.64	2216381.51	Метод спутниковых геодезических	0.10	–

			измерений (определений)		
212	517909.24	2216390.73	Метод спутниковых геодезических измерений (определений)	0.10	–
213	517910.55	2216395.61	Метод спутниковых геодезических измерений (определений)	0.10	–
214	517900.78	2216414.85	Метод спутниковых геодезических измерений (определений)	0.10	–
215	517900.61	2216416.21	Метод спутниковых геодезических измерений (определений)	0.10	–
216	517898.75	2216413.88	Метод спутниковых геодезических измерений (определений)	0.10	–
217	517878.90	2216429.63	Метод спутниковых геодезических измерений (определений)	0.10	–
218	517880.79	2216432.06	Метод спутниковых геодезических измерений (определений)	0.10	–
219	517880.27	2216432.69	Метод спутниковых геодезических измерений (определений)	0.10	–
220	517899.59	2216456.36	Метод спутниковых геодезических измерений (определений)	0.10	–
221	517919.54	2216439.86	Метод спутниковых геодезических измерений (определений)	0.10	–
222	517908.39	2216425.93	Метод спутниковых геодезических измерений (определений)	0.10	–
223	517927.20	2216411.35	Метод спутниковых геодезических измерений (определений)	0.10	–
224	517923.69	2216406.95	Метод спутниковых геодезических измерений (определений)	0.10	–
225	517931.22	2216399.26	Метод спутниковых геодезических измерений (определений)	0.10	–
226	517953.10	2216425.23	Метод спутниковых геодезических измерений (определений)	0.10	–
227	517964.02	2216437.19	Метод спутниковых геодезических измерений (определений)	0.10	–
228	517983.27	2216422.23	Метод спутниковых геодезических измерений	0.10	–

			(определений)		
229	517989.95	2216416.73	Метод спутниковых геодезических измерений (определений)	0.10	–
230	518012.53	2216401.79	Метод спутниковых геодезических измерений (определений)	0.10	–
231	518029.49	2216393.58	Метод спутниковых геодезических измерений (определений)	0.10	–
232	518140.86	2216315.34	Метод спутниковых геодезических измерений (определений)	0.10	–
233	518160.73	2216300.92	Метод спутниковых геодезических измерений (определений)	0.10	–
234	518186.75	2216283.19	Метод спутниковых геодезических измерений (определений)	0.10	–
235	518209.55	2216267.03	Метод спутниковых геодезических измерений (определений)	0.10	–
236	518228.94	2216253.55	Метод спутниковых геодезических измерений (определений)	0.10	–
237	518256.65	2216232.80	Метод спутниковых геодезических измерений (определений)	0.10	–
238	518277.34	2216219.27	Метод спутниковых геодезических измерений (определений)	0.10	–
239	518303.19	2216200.91	Метод спутниковых геодезических измерений (определений)	0.10	–
240	518327.01	2216183.13	Метод спутниковых геодезических измерений (определений)	0.10	–
241	518340.83	2216202.59	Метод спутниковых геодезических измерений (определений)	0.10	–
242	518347.05	2216204.53	Метод спутниковых геодезических измерений (определений)	0.10	–
243	518366.26	2216191.32	Метод спутниковых геодезических измерений (определений)	0.10	–
244	518371.87	2216192.33	Метод спутниковых геодезических измерений (определений)	0.10	–
245	518378.19	2216187.68	Метод спутниковых геодезических измерений (определений)	0.10	–

246	518409.58	2216231.86	Метод спутниковых геодезических измерений (определений)	0.10	–
247	518422.09	2216235.43	Метод спутниковых геодезических измерений (определений)	0.10	–
248	518430.15	2216229.30	Метод спутниковых геодезических измерений (определений)	0.10	–
249	518454.79	2216211.36	Метод спутниковых геодезических измерений (определений)	0.10	–
250	518475.66	2216195.14	Метод спутниковых геодезических измерений (определений)	0.10	–
251	518484.33	2216198.62	Метод спутниковых геодезических измерений (определений)	0.10	–
252	518494.84	2216212.26	Метод спутниковых геодезических измерений (определений)	0.10	–
253	518499.96	2216218.14	Метод спутниковых геодезических измерений (определений)	0.10	–
254	518483.76	2216229.40	Метод спутниковых геодезических измерений (определений)	0.10	–
255	518484.25	2216231.83	Метод спутниковых геодезических измерений (определений)	0.10	–
256	518493.40	2216244.05	Метод спутниковых геодезических измерений (определений)	0.10	–
257	518496.70	2216252.40	Метод спутниковых геодезических измерений (определений)	0.10	–
258	518487.48	2216258.86	Метод спутниковых геодезических измерений (определений)	0.10	–
259	518504.60	2216282.90	Метод спутниковых геодезических измерений (определений)	0.10	–
260	518524.21	2216269.34	Метод спутниковых геодезических измерений (определений)	0.10	–
261	518578.60	2216341.92	Метод спутниковых геодезических измерений (определений)	0.10	–
262	518581.36	2216343.45	Метод спутниковых геодезических измерений (определений)	0.10	–
263	518587.64	2216338.56	Метод спутниковых	0.10	–

			геодезических измерений (определений)		
264	518588.83	2216338.71	Метод спутниковых геодезических измерений (определений)	0.10	–
265	518591.93	2216342.70	Метод спутниковых геодезических измерений (определений)	0.10	–
266	518594.23	2216345.35	Метод спутниковых геодезических измерений (определений)	0.10	–
267	518599.71	2216348.77	Метод спутниковых геодезических измерений (определений)	0.10	–
268	518605.57	2216356.50	Метод спутниковых геодезических измерений (определений)	0.10	–
269	518612.21	2216363.60	Метод спутниковых геодезических измерений (определений)	0.10	–
270	518678.79	2216315.00	Метод спутниковых геодезических измерений (определений)	0.10	–
271	518682.82	2216320.18	Метод спутниковых геодезических измерений (определений)	0.10	–
272	518690.31	2216331.42	Метод спутниковых геодезических измерений (определений)	0.10	–
273	518695.69	2216337.81	Метод спутниковых геодезических измерений (определений)	0.10	–
274	518707.09	2216353.22	Метод спутниковых геодезических измерений (определений)	0.10	–
275	518714.34	2216348.15	Метод спутниковых геодезических измерений (определений)	0.10	–
276	518724.96	2216362.84	Метод спутниковых геодезических измерений (определений)	0.10	–
277	518749.08	2216393.66	Метод спутниковых геодезических измерений (определений)	0.10	–
278	518754.34	2216392.25	Метод спутниковых геодезических измерений (определений)	0.10	–
279	518761.49	2216401.15	Метод спутниковых геодезических измерений (определений)	0.10	–
280	518761.14	2216401.48	Метод спутниковых геодезических	0.10	–

			измерений (определений)		
281	518762.59	2216403.50	Метод спутниковых геодезических измерений (определений)	0.10	–
282	518764.71	2216401.08	Метод спутниковых геодезических измерений (определений)	0.10	–
283	518755.52	2216389.41	Метод спутниковых геодезических измерений (определений)	0.10	–
284	518750.07	2216390.84	Метод спутниковых геодезических измерений (определений)	0.10	–
285	518729.41	2216364.15	Метод спутниковых геодезических измерений (определений)	0.10	–
286	518715.39	2216345.25	Метод спутниковых геодезических измерений (определений)	0.10	–
287	518713.76	2216345.15	Метод спутниковых геодезических измерений (определений)	0.10	–
288	518707.89	2216349.39	Метод спутниковых геодезических измерений (определений)	0.10	–
289	518697.10	2216335.05	Метод спутниковых геодезических измерений (определений)	0.10	–
290	518691.77	2216328.63	Метод спутниковых геодезических измерений (определений)	0.10	–
291	518684.96	2216318.72	Метод спутниковых геодезических измерений (определений)	0.10	–
292	518680.94	2216313.29	Метод спутниковых геодезических измерений (определений)	0.10	–
293	518693.65	2216304.56	Метод спутниковых геодезических измерений (определений)	0.10	–
294	518698.99	2216300.22	Метод спутниковых геодезических измерений (определений)	0.10	–
295	518746.18	2216266.54	Метод спутниковых геодезических измерений (определений)	0.10	–
296	518766.58	2216252.27	Метод спутниковых геодезических измерений (определений)	0.10	–
297	518821.80	2216212.77	Метод спутниковых геодезических измерений	0.10	–

			(определений)		
298	518856.56	2216184.86	Метод спутниковых геодезических измерений (определений)	0.10	–
299	518841.85	2216163.91	Метод спутниковых геодезических измерений (определений)	0.10	–
300	518857.09	2216153.14	Метод спутниковых геодезических измерений (определений)	0.10	–
301	518857.83	2216154.09	Метод спутниковых геодезических измерений (определений)	0.10	–
302	518848.25	2216162.77	Метод спутниковых геодезических измерений (определений)	0.10	–
303	518845.24	2216165.84	Метод спутниковых геодезических измерений (определений)	0.10	–
304	518861.49	2216188.93	Метод спутниковых геодезических измерений (определений)	0.10	–
305	518871.84	2216202.45	Метод спутниковых геодезических измерений (определений)	0.10	–
306	518887.53	2216224.68	Метод спутниковых геодезических измерений (определений)	0.10	–
307	518911.61	2216228.59	Метод спутниковых геодезических измерений (определений)	0.10	–
308	518926.11	2216231.34	Метод спутниковых геодезических измерений (определений)	0.10	–
309	518927.79	2216230.15	Метод спутниковых геодезических измерений (определений)	0.10	–
310	518926.86	2216229.32	Метод спутниковых геодезических измерений (определений)	0.10	–
311	518911.95	2216226.62	Метод спутниковых геодезических измерений (определений)	0.10	–
312	518888.68	2216222.84	Метод спутниковых геодезических измерений (определений)	0.10	–
313	518873.45	2216201.26	Метод спутниковых геодезических измерений (определений)	0.10	–
314	518863.09	2216187.75	Метод спутниковых геодезических измерений (определений)	0.10	–

315	518847.83	2216166.05	Метод спутниковых геодезических измерений (определений)	0.10	–
316	518849.64	2216164.21	Метод спутниковых геодезических измерений (определений)	0.10	–
317	518873.09	2216142.96	Метод спутниковых геодезических измерений (определений)	0.10	–
318	518867.63	2216135.78	Метод спутниковых геодезических измерений (определений)	0.10	–
319	518845.19	2216103.57	Метод спутниковых геодезических измерений (определений)	0.10	–
320	518842.52	2216102.74	Метод спутниковых геодезических измерений (определений)	0.10	–
321	518840.53	2216103.57	Метод спутниковых геодезических измерений (определений)	0.10	–
322	518842.24	2216105.97	Метод спутниковых геодезических измерений (определений)	0.10	–
323	518843.56	2216105.95	Метод спутниковых геодезических измерений (определений)	0.10	–
324	518869.04	2216142.30	Метод спутниковых геодезических измерений (определений)	0.10	–
325	518839.07	2216163.43	Метод спутниковых геодезических измерений (определений)	0.10	–
326	518853.84	2216184.47	Метод спутниковых геодезических измерений (определений)	0.10	–
327	518820.59	2216211.17	Метод спутниковых геодезических измерений (определений)	0.10	–
328	518765.41	2216250.64	Метод спутниковых геодезических измерений (определений)	0.10	–
329	518745.03	2216264.91	Метод спутниковых геодезических измерений (определений)	0.10	–
330	518697.78	2216298.63	Метод спутниковых геодезических измерений (определений)	0.10	–
331	518692.46	2216302.95	Метод спутниковых геодезических измерений (определений)	0.10	–
332	518679.82	2216311.52	Метод спутниковых	0.10	–

			геодезических измерений (определений)		
333	518612.46	2216360.94	Метод спутниковых геодезических измерений (определений)	0.10	–
334	518607.10	2216355.21	Метод спутниковых геодезических измерений (определений)	0.10	–
335	518601.08	2216347.27	Метод спутниковых геодезических измерений (определений)	0.10	–
336	518595.54	2216343.81	Метод спутниковых геодезических измерений (определений)	0.10	–
337	518593.48	2216341.43	Метод спутниковых геодезических измерений (определений)	0.10	–
338	518589.90	2216336.83	Метод спутниковых геодезических измерений (определений)	0.10	–
339	518587.01	2216336.47	Метод спутниковых геодезических измерений (определений)	0.10	–
340	518581.25	2216341.11	Метод спутниковых геодезических измерений (определений)	0.10	–
341	518579.94	2216340.38	Метод спутниковых геодезических измерений (определений)	0.10	–
342	518525.85	2216268.20	Метод спутниковых геодезических измерений (определений)	0.10	–
343	518526.44	2216267.79	Метод спутниковых геодезических измерений (определений)	0.10	–
344	518509.01	2216243.77	Метод спутниковых геодезических измерений (определений)	0.10	–
345	518498.47	2216251.16	Метод спутниковых геодезических измерений (определений)	0.10	–
346	518495.25	2216243.02	Метод спутниковых геодезических измерений (определений)	0.10	–
347	518486.15	2216230.68	Метод спутниковых геодезических измерений (определений)	0.10	–
348	518503.08	2216218.53	Метод спутниковых геодезических измерений (определений)	0.10	–
349	518496.47	2216210.93	Метод спутниковых геодезических	0.10	–

			измерений (определений)		
350	518485.64	2216196.89	Метод спутниковых геодезических измерений (определений)	0.10	–
351	518477.75	2216193.72	Метод спутниковых геодезических измерений (определений)	0.10	–
352	518478.74	2216185.79	Метод спутниковых геодезических измерений (определений)	0.10	–
353	518479.53	2216168.48	Метод спутниковых геодезических измерений (определений)	0.10	–
354	518467.63	2216144.48	Метод спутниковых геодезических измерений (определений)	0.10	–
355	518462.99	2216134.09	Метод спутниковых геодезических измерений (определений)	0.10	–
356	518463.93	2216130.68	Метод спутниковых геодезических измерений (определений)	0.10	–
357	518477.46	2216120.35	Метод спутниковых геодезических измерений (определений)	0.10	–
358	518487.09	2216114.18	Метод спутниковых геодезических измерений (определений)	0.10	–
359	518490.05	2216112.59	Метод спутниковых геодезических измерений (определений)	0.10	–
360	518498.09	2216123.61	Метод спутниковых геодезических измерений (определений)	0.10	–
361	518522.55	2216105.73	Метод спутниковых геодезических измерений (определений)	0.10	–
362	518507.90	2216085.70	Метод спутниковых геодезических измерений (определений)	0.10	–
363	518511.84	2216083.35	Метод спутниковых геодезических измерений (определений)	0.10	–
364	518517.65	2216079.14	Метод спутниковых геодезических измерений (определений)	0.10	–
365	518525.76	2216072.63	Метод спутниковых геодезических измерений (определений)	0.10	–
366	518489.52	2216025.60	Метод спутниковых геодезических измерений	0.10	–

			(определений)		
367	518481.96	2216015.02	Метод спутниковых геодезических измерений (определений)	0.10	–
368	518473.72	2216004.03	Метод спутниковых геодезических измерений (определений)	0.10	–
369	518472.99	2216002.21	Метод спутниковых геодезических измерений (определений)	0.10	–
370	518467.30	2215993.48	Метод спутниковых геодезических измерений (определений)	0.10	–
371	518454.67	2215969.76	Метод спутниковых геодезических измерений (определений)	0.10	–
372	518452.10	2215964.09	Метод спутниковых геодезических измерений (определений)	0.10	–
373	518427.25	2215925.69	Метод спутниковых геодезических измерений (определений)	0.10	–
374	518418.66	2215913.64	Метод спутниковых геодезических измерений (определений)	0.10	–
375	518422.87	2215910.60	Метод спутниковых геодезических измерений (определений)	0.10	–
376	518426.41	2215906.34	Метод спутниковых геодезических измерений (определений)	0.10	–
377	518428.68	2215903.11	Метод спутниковых геодезических измерений (определений)	0.10	–
378	518458.56	2215895.93	Метод спутниковых геодезических измерений (определений)	0.10	–
379	518474.51	2215894.37	Метод спутниковых геодезических измерений (определений)	0.10	–
380	518489.84	2215890.88	Метод спутниковых геодезических измерений (определений)	0.10	–
381	518509.44	2215889.19	Метод спутниковых геодезических измерений (определений)	0.10	–
382	518519.70	2215879.58	Метод спутниковых геодезических измерений (определений)	0.10	–
383	518525.59	2215873.77	Метод спутниковых геодезических измерений (определений)	0.10	–

384	518531.90	2215881.71	Метод спутниковых геодезических измерений (определений)	0.10	–
385	518555.73	2215862.78	Метод спутниковых геодезических измерений (определений)	0.10	–
386	518539.56	2215842.31	Метод спутниковых геодезических измерений (определений)	0.10	–
387	518515.62	2215861.24	Метод спутниковых геодезических измерений (определений)	0.10	–
388	518523.93	2215871.69	Метод спутниковых геодезических измерений (определений)	0.10	–
389	518516.28	2215879.22	Метод спутниковых геодезических измерений (определений)	0.10	–
390	518508.30	2215886.51	Метод спутниковых геодезических измерений (определений)	0.10	–
391	518500.69	2215887.13	Метод спутниковых геодезических измерений (определений)	0.10	–
392	518487.93	2215888.56	Метод спутниковых геодезических измерений (определений)	0.10	–
393	518474.68	2215891.54	Метод спутниковых геодезических измерений (определений)	0.10	–
394	518461.46	2215893.02	Метод спутниковых геодезических измерений (определений)	0.10	–
395	518453.82	2215894.04	Метод спутниковых геодезических измерений (определений)	0.10	–
396	518427.28	2215900.70	Метод спутниковых геодезических измерений (определений)	0.10	–
397	518421.00	2215908.53	Метод спутниковых геодезических измерений (определений)	0.10	–
398	518414.91	2215913.16	Метод спутниковых геодезических измерений (определений)	0.10	–
399	518425.31	2215927.78	Метод спутниковых геодезических измерений (определений)	0.10	–
400	518430.12	2215936.12	Метод спутниковых геодезических измерений (определений)	0.10	–
401	518446.40	2215962.44	Метод спутниковых	0.10	–

			геодезических измерений (определений)		
402	518411.94	2215989.43	Метод спутниковых геодезических измерений (определений)	0.10	–
403	518401.09	2215988.97	Метод спутниковых геодезических измерений (определений)	0.10	–
404	518354.30	2215987.59	Метод спутниковых геодезических измерений (определений)	0.10	–
405	518336.59	2215987.48	Метод спутниковых геодезических измерений (определений)	0.10	–
406	518329.48	2215976.68	Метод спутниковых геодезических измерений (определений)	0.10	–
407	518321.83	2215982.30	Метод спутниковых геодезических измерений (определений)	0.10	–
408	518273.61	2216019.25	Метод спутниковых геодезических измерений (определений)	0.10	–
409	518264.10	2216025.70	Метод спутниковых геодезических измерений (определений)	0.10	–
410	518196.36	2215932.94	Метод спутниковых геодезических измерений (определений)	0.10	–
411	518196.88	2215930.94	Метод спутниковых геодезических измерений (определений)	0.10	–
412	518214.08	2215919.04	Метод спутниковых геодезических измерений (определений)	0.10	–
413	518227.34	2215910.49	Метод спутниковых геодезических измерений (определений)	0.10	–
414	518239.88	2215901.69	Метод спутниковых геодезических измерений (определений)	0.10	–
415	518249.86	2215914.76	Метод спутниковых геодезических измерений (определений)	0.10	–
416	518270.34	2215899.06	Метод спутниковых геодезических измерений (определений)	0.10	–
417	518253.96	2215877.61	Метод спутниковых геодезических измерений (определений)	0.10	–
418	518252.81	2215878.49	Метод спутниковых геодезических	0.10	–

			измерений (определений)		
419	518252.92	2215877.89	Метод спутниковых геодезических измерений (определений)	0.10	–
420	518208.38	2215812.79	Метод спутниковых геодезических измерений (определений)	0.10	–
421	518199.97	2215790.69	Метод спутниковых геодезических измерений (определений)	0.10	–
422	518186.14	2215769.66	Метод спутниковых геодезических измерений (определений)	0.10	–
423	518157.59	2215733.52	Метод спутниковых геодезических измерений (определений)	0.10	–
424	518149.62	2215727.27	Метод спутниковых геодезических измерений (определений)	0.10	–
425	518144.92	2215714.19	Метод спутниковых геодезических измерений (определений)	0.10	–
426	518151.48	2215709.21	Метод спутниковых геодезических измерений (определений)	0.10	–
427	518147.91	2215704.49	Метод спутниковых геодезических измерений (определений)	0.10	–
428	518150.88	2215704.10	Метод спутниковых геодезических измерений (определений)	0.10	–
429	518163.89	2215706.75	Метод спутниковых геодезических измерений (определений)	0.10	–
430	518180.17	2215706.72	Метод спутниковых геодезических измерений (определений)	0.10	–
431	518187.97	2215704.07	Метод спутниковых геодезических измерений (определений)	0.10	–
432	518189.44	2215691.56	Метод спутниковых геодезических измерений (определений)	0.10	–
433	518190.66	2215690.84	Метод спутниковых геодезических измерений (определений)	0.10	–
434	518247.29	2215694.00	Метод спутниковых геодезических измерений (определений)	0.10	–
435	518258.84	2215694.35	Метод спутниковых геодезических измерений	0.10	–

			(определений)		
436	518281.71	2215693.15	Метод спутниковых геодезических измерений (определений)	0.10	–
437	518286.27	2215693.03	Метод спутниковых геодезических измерений (определений)	0.10	–
438	518322.47	2215685.83	Метод спутниковых геодезических измерений (определений)	0.10	–
439	518350.82	2215678.85	Метод спутниковых геодезических измерений (определений)	0.10	–
440	518343.92	2215641.83	Метод спутниковых геодезических измерений (определений)	0.10	–
441	518353.54	2215639.29	Метод спутниковых геодезических измерений (определений)	0.10	–
442	518374.68	2215631.25	Метод спутниковых геодезических измерений (определений)	0.10	–
443	518384.55	2215626.42	Метод спутниковых геодезических измерений (определений)	0.10	–
444	518413.17	2215619.84	Метод спутниковых геодезических измерений (определений)	0.10	–
445	518418.91	2215618.88	Метод спутниковых геодезических измерений (определений)	0.10	–
446	518424.41	2215618.25	Метод спутниковых геодезических измерений (определений)	0.10	–
447	518463.75	2215611.63	Метод спутниковых геодезических измерений (определений)	0.10	–
448	518474.37	2215594.58	Метод спутниковых геодезических измерений (определений)	0.10	–
449	518481.24	2215590.89	Метод спутниковых геодезических измерений (определений)	0.10	–
450	518510.11	2215501.35	Метод спутниковых геодезических измерений (определений)	0.10	–
451	518507.70	2215498.98	Метод спутниковых геодезических измерений (определений)	0.10	–
452	518499.94	2215496.75	Метод спутниковых геодезических измерений (определений)	0.10	–

453	518501.09	2215490.28	Метод спутниковых геодезических измерений (определений)	0.10	–
454	518506.19	2215476.86	Метод спутниковых геодезических измерений (определений)	0.10	–
455	518507.14	2215472.00	Метод спутниковых геодезических измерений (определений)	0.10	–
456	518510.59	2215460.87	Метод спутниковых геодезических измерений (определений)	0.10	–
457	518511.68	2215456.28	Метод спутниковых геодезических измерений (определений)	0.10	–
458	518516.04	2215436.06	Метод спутниковых геодезических измерений (определений)	0.10	–
459	518518.42	2215427.29	Метод спутниковых геодезических измерений (определений)	0.10	–
460	518525.97	2215408.59	Метод спутниковых геодезических измерений (определений)	0.10	–
461	518533.43	2215384.52	Метод спутниковых геодезических измерений (определений)	0.10	–
462	518545.31	2215356.40	Метод спутниковых геодезических измерений (определений)	0.10	–
463	518559.62	2215362.10	Метод спутниковых геодезических измерений (определений)	0.10	–
464	518563.64	2215355.07	Метод спутниковых геодезических измерений (определений)	0.10	–
465	518579.70	2215340.93	Метод спутниковых геодезических измерений (определений)	0.10	–
466	518587.17	2215337.54	Метод спутниковых геодезических измерений (определений)	0.10	–
467	518596.30	2215332.79	Метод спутниковых геодезических измерений (определений)	0.10	–
468	518619.79	2215323.00	Метод спутниковых геодезических измерений (определений)	0.10	–
469	518627.91	2215314.15	Метод спутниковых геодезических измерений (определений)	0.10	–
470	518632.16	2215311.01	Метод спутниковых	0.10	–

			геодезических измерений (определений)		
471	518660.58	2215281.86	Метод спутниковых геодезических измерений (определений)	0.10	–
472	518680.27	2215261.33	Метод спутниковых геодезических измерений (определений)	0.10	–
473	518686.53	2215254.47	Метод спутниковых геодезических измерений (определений)	0.10	–
474	518696.41	2215247.25	Метод спутниковых геодезических измерений (определений)	0.10	–
475	518700.27	2215246.52	Метод спутниковых геодезических измерений (определений)	0.10	–
476	518707.53	2215244.37	Метод спутниковых геодезических измерений (определений)	0.10	–
477	518709.84	2215238.30	Метод спутниковых геодезических измерений (определений)	0.10	–
478	518714.65	2215238.72	Метод спутниковых геодезических измерений (определений)	0.10	–
479	518717.82	2215240.29	Метод спутниковых геодезических измерений (определений)	0.10	–
480	518799.82	2215290.71	Метод спутниковых геодезических измерений (определений)	0.10	–
481	518823.07	2215300.23	Метод спутниковых геодезических измерений (определений)	0.10	–
482	518827.41	2215292.17	Метод спутниковых геодезических измерений (определений)	0.10	–
483	518837.18	2215297.28	Метод спутниковых геодезических измерений (определений)	0.10	–
484	518876.06	2215322.69	Метод спутниковых геодезических измерений (определений)	0.10	–
485	518906.41	2215344.53	Метод спутниковых геодезических измерений (определений)	0.10	–
486	518910.46	2215352.27	Метод спутниковых геодезических измерений (определений)	0.10	–
487	518919.48	2215367.53	Метод спутниковых геодезических	0.10	–

			измерений (определений)		
488	518921.21	2215368.78	Метод спутниковых геодезических измерений (определений)	0.10	–
489	518923.54	2215369.31	Метод спутниковых геодезических измерений (определений)	0.10	–
490	518981.24	2215342.33	Метод спутниковых геодезических измерений (определений)	0.10	–
491	519008.23	2215328.70	Метод спутниковых геодезических измерений (определений)	0.10	–
492	519084.00	2215292.71	Метод спутниковых геодезических измерений (определений)	0.10	–
493	519145.95	2215262.96	Метод спутниковых геодезических измерений (определений)	0.10	–
494	519299.55	2215254.97	Метод спутниковых геодезических измерений (определений)	0.10	–
495	519448.75	2215088.57	Метод спутниковых геодезических измерений (определений)	0.10	–
496	519462.73	2215075.86	Метод спутниковых геодезических измерений (определений)	0.10	–
497	519606.91	2214918.02	Метод спутниковых геодезических измерений (определений)	0.10	–
498	519616.51	2214906.07	Метод спутниковых геодезических измерений (определений)	0.10	–
499	519595.98	2214885.90	Метод спутниковых геодезических измерений (определений)	0.10	–
500	519610.34	2214859.59	Метод спутниковых геодезических измерений (определений)	0.10	–
501	519619.63	2214849.26	Метод спутниковых геодезических измерений (определений)	0.10	–
502	519572.44	2214806.71	Метод спутниковых геодезических измерений (определений)	0.10	–
503	519572.80	2214792.33	Метод спутниковых геодезических измерений (определений)	0.10	–
504	519570.84	2214790.66	Метод спутниковых геодезических измерений	0.10	–

			(определений)		
505	519570.41	2214807.58	Метод спутниковых геодезических измерений (определений)	0.10	–
506	519616.81	2214849.41	Метод спутниковых геодезических измерений (определений)	0.10	–
507	519608.70	2214858.43	Метод спутниковых геодезических измерений (определений)	0.10	–
508	519593.50	2214886.27	Метод спутниковых геодезических измерений (определений)	0.10	–
509	519613.82	2214906.23	Метод спутниковых геодезических измерений (определений)	0.10	–
510	519605.40	2214916.72	Метод спутниковых геодезических измерений (определений)	0.10	–
511	519461.31	2215074.45	Метод спутниковых геодезических измерений (определений)	0.10	–
512	519447.33	2215087.16	Метод спутниковых геодезических измерений (определений)	0.10	–
513	519298.62	2215253.02	Метод спутниковых геодезических измерений (определений)	0.10	–
514	519145.45	2215260.98	Метод спутниковых геодезических измерений (определений)	0.10	–
515	519007.35	2215326.90	Метод спутниковых геодезических измерений (определений)	0.10	–
516	518980.36	2215340.53	Метод спутниковых геодезических измерений (определений)	0.10	–
517	518923.32	2215367.21	Метод спутниковых геодезических измерений (определений)	0.10	–
518	518920.99	2215366.15	Метод спутниковых геодезических измерений (определений)	0.10	–
519	518912.21	2215351.30	Метод спутниковых геодезических измерений (определений)	0.10	–
520	518907.96	2215343.18	Метод спутниковых геодезических измерений (определений)	0.10	–
521	518877.19	2215321.04	Метод спутниковых геодезических измерений (определений)	0.10	–

522	518838.19	2215295.55	Метод спутниковых геодезических измерений (определений)	0.10	–
523	518826.59	2215289.48	Метод спутниковых геодезических измерений (определений)	0.10	–
524	518822.16	2215297.70	Метод спутниковых геодезических измерений (определений)	0.10	–
525	518800.73	2215288.92	Метод спутниковых геодезических измерений (определений)	0.10	–
526	518718.80	2215238.54	Метод спутниковых геодезических измерений (определений)	0.10	–
527	518715.20	2215236.75	Метод спутниковых геодезических измерений (определений)	0.10	–
528	518708.51	2215236.18	Метод спутниковых геодезических измерений (определений)	0.10	–
529	518706.01	2215242.73	Метод спутниковых геодезических измерений (определений)	0.10	–
530	518699.80	2215244.57	Метод спутниковых геодезических измерений (определений)	0.10	–
531	518695.59	2215245.38	Метод спутниковых геодезических измерений (определений)	0.10	–
532	518685.19	2215252.97	Метод спутниковых геодезических измерений (определений)	0.10	–
533	518678.81	2215259.96	Метод спутниковых геодезических измерений (определений)	0.10	–
534	518630.84	2215309.50	Метод спутниковых геодезических измерений (определений)	0.10	–
535	518626.58	2215312.67	Метод спутниковых геодезических измерений (определений)	0.10	–
536	518618.62	2215321.32	Метод спутниковых геодезических измерений (определений)	0.10	–
537	518595.45	2215330.98	Метод спутниковых геодезических измерений (определений)	0.10	–
538	518586.30	2215335.74	Метод спутниковых геодезических измерений (определений)	0.10	–
539	518578.61	2215339.23	Метод спутниковых	0.10	–

			геодезических измерений (определений)		
540	518562.06	2215353.80	Метод спутниковых геодезических измерений (определений)	0.10	–
541	518558.75	2215359.60	Метод спутниковых геодезических измерений (определений)	0.10	–
542	518544.23	2215353.82	Метод спутниковых геодезических измерений (определений)	0.10	–
543	518531.55	2215383.83	Метод спутниковых геодезических измерений (определений)	0.10	–
544	518524.08	2215407.92	Метод спутниковых геодезических измерений (определений)	0.10	–
545	518516.52	2215426.65	Метод спутниковых геодезических измерений (определений)	0.10	–
546	518514.10	2215435.58	Метод спутниковых геодезических измерений (определений)	0.10	–
547	518509.73	2215455.85	Метод спутниковых геодезических измерений (определений)	0.10	–
548	518508.66	2215460.34	Метод спутниковых геодезических измерений (определений)	0.10	–
549	518505.20	2215471.51	Метод спутниковых геодезических измерений (определений)	0.10	–
550	518504.26	2215476.31	Метод спутниковых геодезических измерений (определений)	0.10	–
551	518499.15	2215489.75	Метод спутниковых геодезических измерений (определений)	0.10	–
552	518497.66	2215498.18	Метод спутниковых геодезических измерений (определений)	0.10	–
553	518506.66	2215500.75	Метод спутниковых геодезических измерений (определений)	0.10	–
554	518507.83	2215501.91	Метод спутниковых геодезических измерений (определений)	0.10	–
555	518479.58	2215589.51	Метод спутниковых геодезических измерений (определений)	0.10	–
556	518472.96	2215593.07	Метод спутниковых геодезических	0.10	–

			измерений (определений)		
557	518462.52	2215609.82	Метод спутниковых геодезических измерений (определений)	0.10	–
558	518424.13	2215616.27	Метод спутниковых геодезических измерений (определений)	0.10	–
559	518418.63	2215616.90	Метод спутниковых геодезических измерений (определений)	0.10	–
560	518412.78	2215617.88	Метод спутниковых геодезических измерений (определений)	0.10	–
561	518383.88	2215624.52	Метод спутниковых геодезических измерений (определений)	0.10	–
562	518373.88	2215629.42	Метод спутниковых геодезических измерений (определений)	0.10	–
563	518352.94	2215637.38	Метод спутниковых геодезических измерений (определений)	0.10	–
564	518345.06	2215639.46	Метод спутниковых геодезических измерений (определений)	0.10	–
565	518357.20	2215626.30	Метод спутниковых геодезических измерений (определений)	0.10	–
566	518360.33	2215629.96	Метод спутниковых геодезических измерений (определений)	0.10	–
567	518379.96	2215613.15	Метод спутниковых геодезических измерений (определений)	0.10	–
568	518362.53	2215592.65	Метод спутниковых геодезических измерений (определений)	0.10	–
569	518342.79	2215609.43	Метод спутниковых геодезических измерений (определений)	0.10	–
570	518355.86	2215624.73	Метод спутниковых геодезических измерений (определений)	0.10	–
571	518341.62	2215640.36	Метод спутниковых геодезических измерений (определений)	0.10	–
572	518333.71	2215642.10	Метод спутниковых геодезических измерений (определений)	0.10	–
573	518324.42	2215643.75	Метод спутниковых геодезических измерений	0.10	–

			(определений)		
574	518286.10	2215651.29	Метод спутниковых геодезических измерений (определений)	0.10	–
575	518257.97	2215648.65	Метод спутниковых геодезических измерений (определений)	0.10	–
576	518248.86	2215643.39	Метод спутниковых геодезических измерений (определений)	0.10	–
577	518249.00	2215633.38	Метод спутниковых геодезических измерений (определений)	0.10	–
578	518248.15	2215630.62	Метод спутниковых геодезических измерений (определений)	0.10	–
579	518249.70	2215609.25	Метод спутниковых геодезических измерений (определений)	0.10	–
580	518251.84	2215598.24	Метод спутниковых геодезических измерений (определений)	0.10	–
581	518251.64	2215582.53	Метод спутниковых геодезических измерений (определений)	0.10	–
582	518253.77	2215573.07	Метод спутниковых геодезических измерений (определений)	0.10	–
583	518255.48	2215566.41	Метод спутниковых геодезических измерений (определений)	0.10	–
584	518269.08	2215567.33	Метод спутниковых геодезических измерений (определений)	0.10	–
585	518271.29	2215536.17	Метод спутниковых геодезических измерений (определений)	0.10	–
586	518245.66	2215534.41	Метод спутниковых геодезических измерений (определений)	0.10	–
587	518244.30	2215552.81	Метод спутниковых геодезических измерений (определений)	0.10	–
588	518229.70	2215543.96	Метод спутниковых геодезических измерений (определений)	0.10	–
589	518218.37	2215536.34	Метод спутниковых геодезических измерений (определений)	0.10	–
590	518209.71	2215534.62	Метод спутниковых геодезических измерений (определений)	0.10	–

591	518207.41	2215535.63	Метод спутниковых геодезических измерений (определений)	0.10	–
592	518200.92	2215542.04	Метод спутниковых геодезических измерений (определений)	0.10	–
593	518190.16	2215553.31	Метод спутниковых геодезических измерений (определений)	0.10	–
594	518186.70	2215554.78	Метод спутниковых геодезических измерений (определений)	0.10	–
595	518183.84	2215554.92	Метод спутниковых геодезических измерений (определений)	0.10	–
596	518179.06	2215550.87	Метод спутниковых геодезических измерений (определений)	0.10	–
597	518176.45	2215550.07	Метод спутниковых геодезических измерений (определений)	0.10	–
598	518166.22	2215557.92	Метод спутниковых геодезических измерений (определений)	0.10	–
599	518160.53	2215562.66	Метод спутниковых геодезических измерений (определений)	0.10	–
600	518146.75	2215577.48	Метод спутниковых геодезических измерений (определений)	0.10	–
601	518120.30	2215550.20	Метод спутниковых геодезических измерений (определений)	0.10	–
602	518118.45	2215549.65	Метод спутниковых геодезических измерений (определений)	0.10	–
603	518092.21	2215567.93	Метод спутниковых геодезических измерений (определений)	0.10	–
604	518073.01	2215581.69	Метод спутниковых геодезических измерений (определений)	0.10	–
605	518047.52	2215544.74	Метод спутниковых геодезических измерений (определений)	0.10	–
606	518047.35	2215544.65	Метод спутниковых геодезических измерений (определений)	0.10	–
607	518048.58	2215543.77	Метод спутниковых геодезических измерений (определений)	0.10	–
608	518041.29	2215533.50	Метод спутниковых	0.10	–

			геодезических измерений (определений)		
609	518041.29	2215532.89	Метод спутниковых геодезических измерений (определений)	0.10	–
610	518037.58	2215526.09	Метод спутниковых геодезических измерений (определений)	0.10	–
611	518031.56	2215518.31	Метод спутниковых геодезических измерений (определений)	0.10	–
612	518019.97	2215503.77	Метод спутниковых геодезических измерений (определений)	0.10	–
613	518007.01	2215492.98	Метод спутниковых геодезических измерений (определений)	0.10	–
614	518001.48	2215467.97	Метод спутниковых геодезических измерений (определений)	0.10	–
615	517990.85	2215450.79	Метод спутниковых геодезических измерений (определений)	0.10	–
616	517990.24	2215448.50	Метод спутниковых геодезических измерений (определений)	0.10	–
617	517991.66	2215432.67	Метод спутниковых геодезических измерений (определений)	0.10	–
618	517992.83	2215425.17	Метод спутниковых геодезических измерений (определений)	0.10	–
619	518002.66	2215383.79	Метод спутниковых геодезических измерений (определений)	0.10	–
620	518004.68	2215374.08	Метод спутниковых геодезических измерений (определений)	0.10	–
621	518006.55	2215352.50	Метод спутниковых геодезических измерений (определений)	0.10	–
622	518007.65	2215342.54	Метод спутниковых геодезических измерений (определений)	0.10	–
623	518010.52	2215326.96	Метод спутниковых геодезических измерений (определений)	0.10	–
624	518010.97	2215321.17	Метод спутниковых геодезических измерений (определений)	0.10	–
625	518011.59	2215317.81	Метод спутниковых геодезических	0.10	–

			измерений (определений)		
626	518014.59	2215312.15	Метод спутниковых геодезических измерений (определений)	0.10	–
627	518016.46	2215307.50	Метод спутниковых геодезических измерений (определений)	0.10	–
628	518019.10	2215297.40	Метод спутниковых геодезических измерений (определений)	0.10	–
629	518019.29	2215291.28	Метод спутниковых геодезических измерений (определений)	0.10	–
630	518018.39	2215282.57	Метод спутниковых геодезических измерений (определений)	0.10	–
631	518019.34	2215280.33	Метод спутниковых геодезических измерений (определений)	0.10	–
632	518033.43	2215268.80	Метод спутниковых геодезических измерений (определений)	0.10	–
633	518046.68	2215260.72	Метод спутниковых геодезических измерений (определений)	0.10	–
634	518077.66	2215238.21	Метод спутниковых геодезических измерений (определений)	0.10	–
635	518087.72	2215235.75	Метод спутниковых геодезических измерений (определений)	0.10	–
636	518092.89	2215241.09	Метод спутниковых геодезических измерений (определений)	0.10	–
637	518098.71	2215248.18	Метод спутниковых геодезических измерений (определений)	0.10	–
638	518105.15	2215256.63	Метод спутниковых геодезических измерений (определений)	0.10	–
639	518115.50	2215269.10	Метод спутниковых геодезических измерений (определений)	0.10	–
640	518117.41	2215270.72	Метод спутниковых геодезических измерений (определений)	0.10	–
641	518120.82	2215271.40	Метод спутниковых геодезических измерений (определений)	0.10	–
642	518122.37	2215271.17	Метод спутниковых геодезических измерений	0.10	–

			(определений)		
643	518125.97	2215276.33	Метод спутниковых геодезических измерений (определений)	0.10	–
644	518147.39	2215261.09	Метод спутниковых геодезических измерений (определений)	0.10	–
645	518129.64	2215236.30	Метод спутниковых геодезических измерений (определений)	0.10	–
646	518108.54	2215251.34	Метод спутниковых геодезических измерений (определений)	0.10	–
647	518121.03	2215269.25	Метод спутниковых геодезических измерений (определений)	0.10	–
648	518120.87	2215269.27	Метод спутниковых геодезических измерений (определений)	0.10	–
649	518118.36	2215268.77	Метод спутниковых геодезических измерений (определений)	0.10	–
650	518117.00	2215267.62	Метод спутниковых геодезических измерений (определений)	0.10	–
651	518094.46	2215239.69	Метод спутниковых геодезических измерений (определений)	0.10	–
652	518089.13	2215234.09	Метод спутниковых геодезических измерений (определений)	0.10	–
653	518087.71	2215233.44	Метод спутниковых геодезических измерений (определений)	0.10	–
654	518076.75	2215236.28	Метод спутниковых геодезических измерений (определений)	0.10	–
655	518045.51	2215258.97	Метод спутниковых геодезических измерений (определений)	0.10	–
656	518032.20	2215267.09	Метод спутниковых геодезических измерений (определений)	0.10	–
657	518017.89	2215278.81	Метод спутниковых геодезических измерений (определений)	0.10	–
658	518015.90	2215278.91	Метод спутниковых геодезических измерений (определений)	0.10	–
659	518008.78	2215266.39	Метод спутниковых геодезических измерений (определений)	0.10	–

660	518007.20	2215261.89	Метод спутниковых геодезических измерений (определений)	0.10	–
661	517997.43	2215249.91	Метод спутниковых геодезических измерений (определений)	0.10	–
662	517987.31	2215235.88	Метод спутниковых геодезических измерений (определений)	0.10	–
663	517974.23	2215219.18	Метод спутниковых геодезических измерений (определений)	0.10	–
664	517958.79	2215208.88	Метод спутниковых геодезических измерений (определений)	0.10	–
665	517932.68	2215181.96	Метод спутниковых геодезических измерений (определений)	0.10	–
666	517926.32	2215175.81	Метод спутниковых геодезических измерений (определений)	0.10	–
667	517930.92	2215158.65	Метод спутниковых геодезических измерений (определений)	0.10	–
668	517919.79	2215144.36	Метод спутниковых геодезических измерений (определений)	0.10	–
669	517927.20	2215138.87	Метод спутниковых геодезических измерений (определений)	0.10	–
670	517909.04	2215114.58	Метод спутниковых геодезических измерений (определений)	0.10	–
671	517888.14	2215130.17	Метод спутниковых геодезических измерений (определений)	0.10	–
672	517905.99	2215154.60	Метод спутниковых геодезических измерений (определений)	0.10	–
673	517918.18	2215145.56	Метод спутниковых геодезических измерений (определений)	0.10	–
674	517928.73	2215159.09	Метод спутниковых геодезических измерений (определений)	0.10	–
675	517924.08	2215176.43	Метод спутниковых геодезических измерений (определений)	0.10	–
676	517931.27	2215183.38	Метод спутниковых геодезических измерений (определений)	0.10	–
677	517957.50	2215210.43	Метод спутниковых	0.10	–

			геодезических измерений (определений)		
678	517972.85	2215220.67	Метод спутниковых геодезических измерений (определений)	0.10	–
679	517985.71	2215237.08	Метод спутниковых геодезических измерений (определений)	0.10	–
680	517995.84	2215251.13	Метод спутниковых геодезических измерений (определений)	0.10	–
681	518005.43	2215262.88	Метод спутниковых геодезических измерений (определений)	0.10	–
682	518006.95	2215267.22	Метод спутниковых геодезических измерений (определений)	0.10	–
683	518014.53	2215280.55	Метод спутниковых геодезических измерений (определений)	0.10	–
684	518016.74	2215281.33	Метод спутниковых геодезических измерений (определений)	0.10	–
685	518016.32	2215282.31	Метод спутниковых геодезических измерений (определений)	0.10	–
686	518017.29	2215291.34	Метод спутниковых геодезических измерений (определений)	0.10	–
687	518017.11	2215297.11	Метод спутниковых геодезических измерений (определений)	0.10	–
688	518014.56	2215306.87	Метод спутниковых геодезических измерений (определений)	0.10	–
689	518012.77	2215311.31	Метод спутниковых геодезических измерений (определений)	0.10	–
690	518009.68	2215317.13	Метод спутниковых геодезических измерений (определений)	0.10	–
691	518008.98	2215320.90	Метод спутниковых геодезических измерений (определений)	0.10	–
692	518008.53	2215326.71	Метод спутниковых геодезических измерений (определений)	0.10	–
693	518005.67	2215342.23	Метод спутниковых геодезических измерений (определений)	0.10	–
694	518004.56	2215352.30	Метод спутниковых геодезических	0.10	–

			измерений (определений)		
695	518002.70	2215373.79	Метод спутниковых геодезических измерений (определений)	0.10	–
696	518000.71	2215383.36	Метод спутниковых геодезических измерений (определений)	0.10	–
697	517990.87	2215424.78	Метод спутниковых геодезических измерений (определений)	0.10	–
698	517989.67	2215432.43	Метод спутниковых геодезических измерений (определений)	0.10	–
699	517988.22	2215448.68	Метод спутниковых геодезических измерений (определений)	0.10	–
700	517988.99	2215451.59	Метод спутниковых геодезических измерений (определений)	0.10	–
701	517999.60	2215468.73	Метод спутниковых геодезических измерений (определений)	0.10	–
702	518005.20	2215494.06	Метод спутниковых геодезических измерений (определений)	0.10	–
703	518018.53	2215505.17	Метод спутниковых геодезических измерений (определений)	0.10	–
704	518027.86	2215516.88	Метод спутниковых геодезических измерений (определений)	0.10	–
705	518007.21	2215531.39	Метод спутниковых геодезических измерений (определений)	0.10	–
706	518026.74	2215559.36	Метод спутниковых геодезических измерений (определений)	0.10	–
707	518039.23	2215550.45	Метод спутниковых геодезических измерений (определений)	0.10	–
708	518043.45	2215556.34	Метод спутниковых геодезических измерений (определений)	0.10	–
709	518069.01	2215590.68	Метод спутниковых геодезических измерений (определений)	0.10	–
710	518075.96	2215584.38	Метод спутниковых геодезических измерений (определений)	0.10	–
711	518096.41	2215612.33	Метод спутниковых геодезических измерений	0.10	–

			(определений)		
712	518099.95	2215617.73	Метод спутниковых геодезических измерений (определений)	0.10	–
713	518088.35	2215626.49	Метод спутниковых геодезических измерений (определений)	0.10	–
714	518100.27	2215645.91	Метод спутниковых геодезических измерений (определений)	0.10	–
715	518100.13	2215648.53	Метод спутниковых геодезических измерений (определений)	0.10	–
716	518110.15	2215663.01	Метод спутниковых геодезических измерений (определений)	0.10	–
717	518126.43	2215684.03	Метод спутниковых геодезических измерений (определений)	0.10	–
718	518130.70	2215691.11	Метод спутниковых геодезических измерений (определений)	0.10	–
719	518129.46	2215692.05	Метод спутниковых геодезических измерений (определений)	0.10	–
720	518125.92	2215687.27	Метод спутниковых геодезических измерений (определений)	0.10	–
721	518110.86	2215670.03	Метод спутниковых геодезических измерений (определений)	0.10	–
722	518086.08	2215689.75	Метод спутниковых геодезических измерений (определений)	0.10	–
723	518073.68	2215698.09	Метод спутниковых геодезических измерений (определений)	0.10	–
724	518064.78	2215704.43	Метод спутниковых геодезических измерений (определений)	0.10	–
725	518047.43	2215682.31	Метод спутниковых геодезических измерений (определений)	0.10	–
726	518038.80	2215670.59	Метод спутниковых геодезических измерений (определений)	0.10	–
727	518028.78	2215656.90	Метод спутниковых геодезических измерений (определений)	0.10	–
728	518015.13	2215640.13	Метод спутниковых геодезических измерений (определений)	0.10	–

729	517993.62	2215653.94	Метод спутниковых геодезических измерений (определений)	0.10	–
730	517976.31	2215628.82	Метод спутниковых геодезических измерений (определений)	0.10	–
731	517961.31	2215606.65	Метод спутниковых геодезических измерений (определений)	0.10	–
732	517934.86	2215569.00	Метод спутниковых геодезических измерений (определений)	0.10	–
733	517906.48	2215528.95	Метод спутниковых геодезических измерений (определений)	0.10	–
734	517905.89	2215527.25	Метод спутниковых геодезических измерений (определений)	0.10	–
735	517868.58	2215474.67	Метод спутниковых геодезических измерений (определений)	0.10	–
736	517860.91	2215465.60	Метод спутниковых геодезических измерений (определений)	0.10	–
737	517856.54	2215459.61	Метод спутниковых геодезических измерений (определений)	0.10	–
738	517831.85	2215425.54	Метод спутниковых геодезических измерений (определений)	0.10	–
739	517828.01	2215420.78	Метод спутниковых геодезических измерений (определений)	0.10	–
740	517826.11	2215420.04	Метод спутниковых геодезических измерений (определений)	0.10	–
741	517823.99	2215420.55	Метод спутниковых геодезических измерений (определений)	0.10	–
742	517810.21	2215429.79	Метод спутниковых геодезических измерений (определений)	0.10	–
743	517809.38	2215430.62	Метод спутниковых геодезических измерений (определений)	0.10	–
744	517797.88	2215438.69	Метод спутниковых геодезических измерений (определений)	0.10	–
745	517792.81	2215430.73	Метод спутниковых геодезических измерений (определений)	0.10	–
746	517786.36	2215421.22	Метод спутниковых	0.10	–

			геодезических измерений (определений)		
747	517784.90	2215419.90	Метод спутниковых геодезических измерений (определений)	0.10	–
748	517782.10	2215420.12	Метод спутниковых геодезических измерений (определений)	0.10	–
749	517748.34	2215443.55	Метод спутниковых геодезических измерений (определений)	0.10	–
750	517741.61	2215448.40	Метод спутниковых геодезических измерений (определений)	0.10	–
751	517705.13	2215473.28	Метод спутниковых геодезических измерений (определений)	0.10	–
752	517688.25	2215454.04	Метод спутниковых геодезических измерений (определений)	0.10	–
753	517672.96	2215437.25	Метод спутниковых геодезических измерений (определений)	0.10	–
754	517666.76	2215429.97	Метод спутниковых геодезических измерений (определений)	0.10	–
755	517634.66	2215391.18	Метод спутниковых геодезических измерений (определений)	0.10	–
756	517639.71	2215386.51	Метод спутниковых геодезических измерений (определений)	0.10	–
757	517616.40	2215361.36	Метод спутниковых геодезических измерений (определений)	0.10	–
758	517602.00	2215374.71	Метод спутниковых геодезических измерений (определений)	0.10	–
759	517600.57	2215372.85	Метод спутниковых геодезических измерений (определений)	0.10	–
760	517654.74	2215325.64	Метод спутниковых геодезических измерений (определений)	0.10	–
761	517663.51	2215321.32	Метод спутниковых геодезических измерений (определений)	0.10	–
762	517673.11	2215321.40	Метод спутниковых геодезических измерений (определений)	0.10	–
763	517703.74	2215314.29	Метод спутниковых геодезических	0.10	–

			измерений (определений)		
764	517709.26	2215310.90	Метод спутниковых геодезических измерений (определений)	0.10	–
765	517736.34	2215303.65	Метод спутниковых геодезических измерений (определений)	0.10	–
766	517742.40	2215299.73	Метод спутниковых геодезических измерений (определений)	0.10	–
767	517744.56	2215297.70	Метод спутниковых геодезических измерений (определений)	0.10	–
768	517748.82	2215296.18	Метод спутниковых геодезических измерений (определений)	0.10	–
769	517765.54	2215291.44	Метод спутниковых геодезических измерений (определений)	0.10	–
770	517787.06	2215285.71	Метод спутниковых геодезических измерений (определений)	0.10	–
771	517780.36	2215255.08	Метод спутниковых геодезических измерений (определений)	0.10	–
772	517768.55	2215208.47	Метод спутниковых геодезических измерений (определений)	0.10	–
773	517762.44	2215181.40	Метод спутниковых геодезических измерений (определений)	0.10	–
774	517749.59	2215125.09	Метод спутниковых геодезических измерений (определений)	0.10	–
775	517741.02	2215088.84	Метод спутниковых геодезических измерений (определений)	0.10	–
776	517733.16	2215051.88	Метод спутниковых геодезических измерений (определений)	0.10	–
777	517726.73	2215024.72	Метод спутниковых геодезических измерений (определений)	0.10	–
778	517718.29	2214993.71	Метод спутниковых геодезических измерений (определений)	0.10	–
779	517713.01	2214985.06	Метод спутниковых геодезических измерений (определений)	0.10	–
780	517686.97	2214959.18	Метод спутниковых геодезических измерений	0.10	–

			(определений)		
781	517673.29	2214946.63	Метод спутниковых геодезических измерений (определений)	0.10	–
782	517687.32	2214931.97	Метод спутниковых геодезических измерений (определений)	0.10	–
783	517707.20	2214909.46	Метод спутниковых геодезических измерений (определений)	0.10	–
784	517726.21	2214887.24	Метод спутниковых геодезических измерений (определений)	0.10	–
785	517742.08	2214869.04	Метод спутниковых геодезических измерений (определений)	0.10	–
786	517722.17	2214852.63	Метод спутниковых геодезических измерений (определений)	0.10	–
787	517707.48	2214839.98	Метод спутниковых геодезических измерений (определений)	0.10	–
788	517709.71	2214837.58	Метод спутниковых геодезических измерений (определений)	0.10	–
789	517711.57	2214835.42	Метод спутниковых геодезических измерений (определений)	0.10	–
790	517710.91	2214834.57	Метод спутниковых геодезических измерений (определений)	0.10	–
791	517741.45	2214800.30	Метод спутниковых геодезических измерений (определений)	0.10	–
792	517748.59	2214804.62	Метод спутниковых геодезических измерений (определений)	0.10	–
793	517773.10	2214777.53	Метод спутниковых геодезических измерений (определений)	0.10	–
794	517775.66	2214780.62	Метод спутниковых геодезических измерений (определений)	0.10	–
795	517786.79	2214790.15	Метод спутниковых геодезических измерений (определений)	0.10	–
796	517796.02	2214780.77	Метод спутниковых геодезических измерений (определений)	0.10	–
797	517816.69	2214758.59	Метод спутниковых геодезических измерений (определений)	0.10	–

798	517836.57	2214735.55	Метод спутниковых геодезических измерений (определений)	0.10	–
799	517843.89	2214742.21	Метод спутниковых геодезических измерений (определений)	0.10	–
800	517845.52	2214742.42	Метод спутниковых геодезических измерений (определений)	0.10	–
801	517847.03	2214741.58	Метод спутниковых геодезических измерений (определений)	0.10	–
802	517872.17	2214712.24	Метод спутниковых геодезических измерений (определений)	0.10	–
803	517891.44	2214690.20	Метод спутниковых геодезических измерений (определений)	0.10	–
804	517898.75	2214682.62	Метод спутниковых геодезических измерений (определений)	0.10	–
805	517918.37	2214661.05	Метод спутниковых геодезических измерений (определений)	0.10	–
806	517927.89	2214651.07	Метод спутниковых геодезических измерений (определений)	0.10	–
807	518009.96	2214729.02	Метод спутниковых геодезических измерений (определений)	0.10	–
808	518021.91	2214741.75	Метод спутниковых геодезических измерений (определений)	0.10	–
809	518045.12	2214764.78	Метод спутниковых геодезических измерений (определений)	0.10	–
810	518045.94	2214766.78	Метод спутниковых геодезических измерений (определений)	0.10	–
811	518034.09	2214755.08	Метод спутниковых геодезических измерений (определений)	0.10	–
812	518015.61	2214773.94	Метод спутниковых геодезических измерений (определений)	0.10	–
813	518029.21	2214787.22	Метод спутниковых геодезических измерений (определений)	0.10	–
814	518017.26	2214798.73	Метод спутниковых геодезических измерений (определений)	0.10	–
815	518040.05	2214820.43	Метод спутниковых	0.10	–

			геодезических измерений (определений)		
816	518040.08	2214825.40	Метод спутниковых геодезических измерений (определений)	0.10	–
817	518056.88	2214840.58	Метод спутниковых геодезических измерений (определений)	0.10	–
818	518064.70	2214848.24	Метод спутниковых геодезических измерений (определений)	0.10	–
819	518069.33	2214856.87	Метод спутниковых геодезических измерений (определений)	0.10	–
820	518049.11	2214877.53	Метод спутниковых геодезических измерений (определений)	0.10	–
821	518041.52	2214883.25	Метод спутниковых геодезических измерений (определений)	0.10	–
822	518030.19	2214893.88	Метод спутниковых геодезических измерений (определений)	0.10	–
823	518016.96	2214907.95	Метод спутниковых геодезических измерений (определений)	0.10	–
824	518004.70	2214920.65	Метод спутниковых геодезических измерений (определений)	0.10	–
825	517998.90	2214926.07	Метод спутниковых геодезических измерений (определений)	0.10	–
826	517983.71	2214941.17	Метод спутниковых геодезических измерений (определений)	0.10	–
827	517979.68	2214947.62	Метод спутниковых геодезических измерений (определений)	0.10	–
828	517979.67	2214949.98	Метод спутниковых геодезических измерений (определений)	0.10	–
829	517986.90	2214958.14	Метод спутниковых геодезических измерений (определений)	0.10	–
830	518002.73	2214973.57	Метод спутниковых геодезических измерений (определений)	0.10	–
831	518034.72	2215004.15	Метод спутниковых геодезических измерений (определений)	0.10	–
832	518054.30	2215023.29	Метод спутниковых геодезических	0.10	–

			измерений (определений)		
833	518060.09	2215029.40	Метод спутниковых геодезических измерений (определений)	0.10	–
834	518014.46	2215062.06	Метод спутниковых геодезических измерений (определений)	0.10	–
835	518021.09	2215072.03	Метод спутниковых геодезических измерений (определений)	0.10	–
836	518023.32	2215073.67	Метод спутниковых геодезических измерений (определений)	0.10	–
837	518026.51	2215072.43	Метод спутниковых геодезических измерений (определений)	0.10	–
838	518024.84	2215069.79	Метод спутниковых геодезических измерений (определений)	0.10	–
839	518024.13	2215069.93	Метод спутниковых геодезических измерений (определений)	0.10	–
840	518019.04	2215063.12	Метод спутниковых геодезических измерений (определений)	0.10	–
841	518061.28	2215032.62	Метод спутниковых геодезических измерений (определений)	0.10	–
842	518063.01	2215033.28	Метод спутниковых геодезических измерений (определений)	0.10	–
843	518077.52	2215047.42	Метод спутниковых геодезических измерений (определений)	0.10	–
844	518111.43	2215078.72	Метод спутниковых геодезических измерений (определений)	0.10	–
845	518142.12	2215108.79	Метод спутниковых геодезических измерений (определений)	0.10	–
846	518148.70	2215115.69	Метод спутниковых геодезических измерений (определений)	0.10	–
847	518160.68	2215104.93	Метод спутниковых геодезических измерений (определений)	0.10	–
848	518178.90	2215086.94	Метод спутниковых геодезических измерений (определений)	0.10	–
849	518181.66	2215085.45	Метод спутниковых геодезических измерений	0.10	–

			(определений)		
850	518186.52	2215085.08	Метод спутниковых геодезических измерений (определений)	0.10	–
851	518195.21	2215077.98	Метод спутниковых геодезических измерений (определений)	0.10	–
852	518203.01	2215070.88	Метод спутниковых геодезических измерений (определений)	0.10	–
853	518207.13	2215066.63	Метод спутниковых геодезических измерений (определений)	0.10	–
854	518215.97	2215059.13	Метод спутниковых геодезических измерений (определений)	0.10	–
855	518231.28	2215062.10	Метод спутниковых геодезических измерений (определений)	0.10	–
856	518234.17	2215065.42	Метод спутниковых геодезических измерений (определений)	0.10	–
857	518259.35	2215086.68	Метод спутниковых геодезических измерений (определений)	0.10	–
858	518267.77	2215079.46	Метод спутниковых геодезических измерений (определений)	0.10	–
859	518282.37	2215065.34	Метод спутниковых геодезических измерений (определений)	0.10	–
860	518296.87	2215052.10	Метод спутниковых геодезических измерений (определений)	0.10	–
861	518316.70	2215039.76	Метод спутниковых геодезических измерений (определений)	0.10	–
862	518328.82	2215031.14	Метод спутниковых геодезических измерений (определений)	0.10	–
863	518345.14	2215018.57	Метод спутниковых геодезических измерений (определений)	0.10	–
864	518363.38	2215004.05	Метод спутниковых геодезических измерений (определений)	0.10	–
865	518374.97	2214992.50	Метод спутниковых геодезических измерений (определений)	0.10	–
866	518382.27	2214986.18	Метод спутниковых геодезических измерений (определений)	0.10	–

867	518397.07	2214979.98	Метод спутниковых геодезических измерений (определений)	0.10	–
868	518412.03	2214977.20	Метод спутниковых геодезических измерений (определений)	0.10	–
869	518419.76	2214976.45	Метод спутниковых геодезических измерений (определений)	0.10	–
870	518432.16	2214973.63	Метод спутниковых геодезических измерений (определений)	0.10	–
871	518441.75	2214973.20	Метод спутниковых геодезических измерений (определений)	0.10	–
872	518579.04	2214971.71	Метод спутниковых геодезических измерений (определений)	0.10	–
873	518600.71	2214971.29	Метод спутниковых геодезических измерений (определений)	0.10	–
874	518656.61	2214972.25	Метод спутниковых геодезических измерений (определений)	0.10	–
875	518664.63	2214972.00	Метод спутниковых геодезических измерений (определений)	0.10	–
876	518683.96	2214971.82	Метод спутниковых геодезических измерений (определений)	0.10	–
877	518692.05	2214971.07	Метод спутниковых геодезических измерений (определений)	0.10	–
878	518704.91	2214971.36	Метод спутниковых геодезических измерений (определений)	0.10	–
879	518753.12	2214970.97	Метод спутниковых геодезических измерений (определений)	0.10	–
880	518828.82	2214970.86	Метод спутниковых геодезических измерений (определений)	0.10	–
881	518864.09	2214970.45	Метод спутниковых геодезических измерений (определений)	0.10	–
882	518913.27	2214973.15	Метод спутниковых геодезических измерений (определений)	0.10	–
883	518939.02	2214948.82	Метод спутниковых геодезических измерений (определений)	0.10	–
884	518958.30	2214935.40	Метод спутниковых	0.10	–

			геодезических измерений (определений)		
885	518969.25	2214927.50	Метод спутниковых геодезических измерений (определений)	0.10	–
886	518978.07	2214920.20	Метод спутниковых геодезических измерений (определений)	0.10	–
887	518987.94	2214909.63	Метод спутниковых геодезических измерений (определений)	0.10	–
888	518995.91	2214899.78	Метод спутниковых геодезических измерений (определений)	0.10	–
889	519003.78	2214891.15	Метод спутниковых геодезических измерений (определений)	0.10	–
890	519010.73	2214884.95	Метод спутниковых геодезических измерений (определений)	0.10	–
891	519019.02	2214876.57	Метод спутниковых геодезических измерений (определений)	0.10	–
892	519029.77	2214864.69	Метод спутниковых геодезических измерений (определений)	0.10	–
893	519045.51	2214848.93	Метод спутниковых геодезических измерений (определений)	0.10	–
894	519051.65	2214841.88	Метод спутниковых геодезических измерений (определений)	0.10	–
895	519060.79	2214833.05	Метод спутниковых геодезических измерений (определений)	0.10	–
896	519072.72	2214820.09	Метод спутниковых геодезических измерений (определений)	0.10	–
897	519079.51	2214815.48	Метод спутниковых геодезических измерений (определений)	0.10	–
898	519087.72	2214802.35	Метод спутниковых геодезических измерений (определений)	0.10	–
899	519111.21	2214777.47	Метод спутниковых геодезических измерений (определений)	0.10	–
900	519150.27	2214734.54	Метод спутниковых геодезических измерений (определений)	0.10	–
901	519157.05	2214728.13	Метод спутниковых геодезических	0.10	–

			измерений (определений)		
902	519161.16	2214726.46	Метод спутниковых геодезических измерений (определений)	0.10	–
903	519175.60	2214712.40	Метод спутниковых геодезических измерений (определений)	0.10	–
904	519196.52	2214691.02	Метод спутниковых геодезических измерений (определений)	0.10	–
905	519242.40	2214641.50	Метод спутниковых геодезических измерений (определений)	0.10	–
906	519261.63	2214621.12	Метод спутниковых геодезических измерений (определений)	0.10	–
907	519295.65	2214583.15	Метод спутниковых геодезических измерений (определений)	0.10	–
908	519302.14	2214572.26	Метод спутниковых геодезических измерений (определений)	0.10	–
909	519309.23	2214562.80	Метод спутниковых геодезических измерений (определений)	0.10	–
910	519326.84	2214544.63	Метод спутниковых геодезических измерений (определений)	0.10	–
911	519330.32	2214542.28	Метод спутниковых геодезических измерений (определений)	0.10	–
912	519331.98	2214542.24	Метод спутниковых геодезических измерений (определений)	0.10	–
913	519350.76	2214538.34	Метод спутниковых геодезических измерений (определений)	0.10	–
914	519354.39	2214538.78	Метод спутниковых геодезических измерений (определений)	0.10	–
915	519368.34	2214545.22	Метод спутниковых геодезических измерений (определений)	0.10	–
916	519380.99	2214551.51	Метод спутниковых геодезических измерений (определений)	0.10	–
917	519387.01	2214553.80	Метод спутниковых геодезических измерений (определений)	0.10	–
918	519400.00	2214556.63	Метод спутниковых геодезических измерений	0.10	–

			(определений)		
919	519415.61	2214555.64	Метод спутниковых геодезических измерений (определений)	0.10	–
920	519431.76	2214554.29	Метод спутниковых геодезических измерений (определений)	0.10	–
921	519465.57	2214553.15	Метод спутниковых геодезических измерений (определений)	0.10	–
922	519478.96	2214552.35	Метод спутниковых геодезических измерений (определений)	0.10	–
923	519482.74	2214550.71	Метод спутниковых геодезических измерений (определений)	0.10	–
924	519495.09	2214539.07	Метод спутниковых геодезических измерений (определений)	0.10	–
925	519510.47	2214523.94	Метод спутниковых геодезических измерений (определений)	0.10	–
926	519531.90	2214501.98	Метод спутниковых геодезических измерений (определений)	0.10	–
927	519547.91	2214485.97	Метод спутниковых геодезических измерений (определений)	0.10	–
928	519551.37	2214483.33	Метод спутниковых геодезических измерений (определений)	0.10	–
929	519555.95	2214480.59	Метод спутниковых геодезических измерений (определений)	0.10	–
930	519574.14	2214475.21	Метод спутниковых геодезических измерений (определений)	0.10	–
931	519699.45	2214442.98	Метод спутниковых геодезических измерений (определений)	0.10	–
932	519703.62	2214445.37	Метод спутниковых геодезических измерений (определений)	0.10	–
933	519705.55	2214451.78	Метод спутниковых геодезических измерений (определений)	0.10	–
934	519710.69	2214473.92	Метод спутниковых геодезических измерений (определений)	0.10	–
935	519711.15	2214477.48	Метод спутниковых геодезических измерений (определений)	0.10	–

936	519708.44	2214514.32	Метод спутниковых геодезических измерений (определений)	0.10	–
937	519695.80	2214528.26	Метод спутниковых геодезических измерений (определений)	0.10	–
938	519656.55	2214567.30	Метод спутниковых геодезических измерений (определений)	0.10	–
939	519629.44	2214595.86	Метод спутниковых геодезических измерений (определений)	0.10	–
940	519625.82	2214598.34	Метод спутниковых геодезических измерений (определений)	0.10	–
941	519619.84	2214604.44	Метод спутниковых геодезических измерений (определений)	0.10	–
942	519615.38	2214611.44	Метод спутниковых геодезических измерений (определений)	0.10	–
943	519594.09	2214636.15	Метод спутниковых геодезических измерений (определений)	0.10	–
944	519580.36	2214649.73	Метод спутниковых геодезических измерений (определений)	0.10	–
945	519574.58	2214656.28	Метод спутниковых геодезических измерений (определений)	0.10	–
946	519562.82	2214676.46	Метод спутниковых геодезических измерений (определений)	0.10	–
947	519554.90	2214689.63	Метод спутниковых геодезических измерений (определений)	0.10	–
948	519542.17	2214709.72	Метод спутниковых геодезических измерений (определений)	0.10	–
949	519535.85	2214718.75	Метод спутниковых геодезических измерений (определений)	0.10	–
950	519523.26	2214735.00	Метод спутниковых геодезических измерений (определений)	0.10	–
951	519521.89	2214737.21	Метод спутниковых геодезических измерений (определений)	0.10	–
952	519521.53	2214740.48	Метод спутниковых геодезических измерений (определений)	0.10	–
953	519522.47	2214745.08	Метод спутниковых	0.10	–

			геодезических измерений (определений)		
954	519525.37	2214753.28	Метод спутниковых геодезических измерений (определений)	0.10	–
955	519531.11	2214764.97	Метод спутниковых геодезических измерений (определений)	0.10	–
956	519534.22	2214770.48	Метод спутниковых геодезических измерений (определений)	0.10	–
957	519538.88	2214776.25	Метод спутниковых геодезических измерений (определений)	0.10	–
958	519549.85	2214786.55	Метод спутниковых геодезических измерений (определений)	0.10	–
959	519553.36	2214788.83	Метод спутниковых геодезических измерений (определений)	0.10	–
960	519556.09	2214789.82	Метод спутниковых геодезических измерений (определений)	0.10	–
961	519558.60	2214789.46	Метод спутниковых геодезических измерений (определений)	0.10	–
962	519563.81	2214784.70	Метод спутниковых геодезических измерений (определений)	0.10	–
963	519562.32	2214783.44	Метод спутниковых геодезических измерений (определений)	0.10	–
964	519557.70	2214787.57	Метод спутниковых геодезических измерений (определений)	0.10	–
965	519556.31	2214787.77	Метод спутниковых геодезических измерений (определений)	0.10	–
966	519554.26	2214787.03	Метод спутниковых геодезических измерений (определений)	0.10	–
967	519551.09	2214784.97	Метод спутниковых геодезических измерений (определений)	0.10	–
968	519540.34	2214774.89	Метод спутниковых геодезических измерений (определений)	0.10	–
969	519535.88	2214769.36	Метод спутниковых геодезических измерений (определений)	0.10	–
970	519532.88	2214764.04	Метод спутниковых геодезических	0.10	–

			измерений (определений)		
971	519527.22	2214752.50	Метод спутниковых геодезических измерений (определений)	0.10	–
972	519524.39	2214744.50	Метод спутниковых геодезических измерений (определений)	0.10	–
973	519523.55	2214740.40	Метод спутниковых геодезических измерений (определений)	0.10	–
974	519523.83	2214737.88	Метод спутниковых геодезических измерений (определений)	0.10	–
975	519524.90	2214736.15	Метод спутниковых геодезических измерений (определений)	0.10	–
976	519537.46	2214719.95	Метод спутниковых геодезических измерений (определений)	0.10	–
977	519543.83	2214710.83	Метод спутниковых геодезических измерений (определений)	0.10	–
978	519556.58	2214690.72	Метод спутниковых геодезических измерений (определений)	0.10	–
979	519564.54	2214677.48	Метод спутниковых геодезических измерений (определений)	0.10	–
980	519576.21	2214657.45	Метод спутниковых геодезических измерений (определений)	0.10	–
981	519581.81	2214651.11	Метод спутниковых геодезических измерений (определений)	0.10	–
982	519595.55	2214637.52	Метод спутниковых геодезических измерений (определений)	0.10	–
983	519616.99	2214612.64	Метод спутниковых геодезических измерений (определений)	0.10	–
984	519621.41	2214605.69	Метод спутниковых геодезических измерений (определений)	0.10	–
985	519627.11	2214599.88	Метод спутниковых геодезических измерений (определений)	0.10	–
986	519630.74	2214597.40	Метод спутниковых геодезических измерений (определений)	0.10	–
987	519657.98	2214568.70	Метод спутниковых геодезических измерений	0.10	–

			(определений)		
988	519697.25	2214529.64	Метод спутниковых геодезических измерений (определений)	0.10	–
989	519710.38	2214515.15	Метод спутниковых геодезических измерений (определений)	0.10	–
990	519713.16	2214477.43	Метод спутниковых геодезических измерений (определений)	0.10	–
991	519712.66	2214473.57	Метод спутниковых геодезических измерений (определений)	0.10	–
992	519707.48	2214451.25	Метод спутниковых геодезических измерений (определений)	0.10	–
993	519705.31	2214444.03	Метод спутниковых геодезических измерений (определений)	0.10	–
994	519699.74	2214440.84	Метод спутниковых геодезических измерений (определений)	0.10	–
995	519573.63	2214473.28	Метод спутниковых геодезических измерений (определений)	0.10	–
996	519555.13	2214478.75	Метод спутниковых геодезических измерений (определений)	0.10	–
997	519550.25	2214481.67	Метод спутниковых геодезических измерений (определений)	0.10	–
998	519546.59	2214484.46	Метод спутниковых геодезических измерений (определений)	0.10	–
999	519530.48	2214500.57	Метод спутниковых геодезических измерений (определений)	0.10	–
1000	519509.05	2214522.53	Метод спутниковых геодезических измерений (определений)	0.10	–
1001	519493.72	2214537.61	Метод спутниковых геодезических измерений (определений)	0.10	–
1002	519481.62	2214549.01	Метод спутниковых геодезических измерений (определений)	0.10	–
1003	519478.49	2214550.37	Метод спутниковых геодезических измерений (определений)	0.10	–
1004	519465.48	2214551.15	Метод спутниковых геодезических измерений (определений)	0.10	–

1005	519431.65	2214552.29	Метод спутниковых геодезических измерений (определений)	0.10	–
1006	519400.15	2214554.62	Метод спутниковых геодезических измерений (определений)	0.10	–
1007	519387.58	2214551.88	Метод спутниковых геодезических измерений (определений)	0.10	–
1008	519381.81	2214549.68	Метод спутниковых геодезических измерений (определений)	0.10	–
1009	519369.20	2214543.42	Метод спутниковых геодезических измерений (определений)	0.10	–
1010	519354.94	2214536.83	Метод спутниковых геодезических измерений (определений)	0.10	–
1011	519350.66	2214536.31	Метод спутниковых геодезических измерений (определений)	0.10	–
1012	519331.75	2214540.24	Метод спутниковых геодезических измерений (определений)	0.10	–
1013	519329.69	2214540.29	Метод спутниковых геодезических измерений (определений)	0.10	–
1014	519325.55	2214543.09	Метод спутниковых геодезических измерений (определений)	0.10	–
1015	519307.71	2214561.50	Метод спутниковых геодезических измерений (определений)	0.10	–
1016	519300.48	2214571.15	Метод спутниковых геодезических измерений (определений)	0.10	–
1017	519294.03	2214581.97	Метод спутниковых геодезических измерений (определений)	0.10	–
1018	519260.16	2214619.77	Метод спутниковых геодезических измерений (определений)	0.10	–
1019	519240.94	2214640.13	Метод спутниковых геодезических измерений (определений)	0.10	–
1020	519195.07	2214689.64	Метод спутниковых геодезических измерений (определений)	0.10	–
1021	519174.19	2214710.98	Метод спутниковых геодезических измерений (определений)	0.10	–
1022	519160.05	2214724.75	Метод спутниковых	0.10	–

			геодезических измерений (определений)		
1023	519155.95	2214726.43	Метод спутниковых геодезических измерений (определений)	0.10	–
1024	519148.84	2214733.13	Метод спутниковых геодезических измерений (определений)	0.10	–
1025	519109.74	2214776.11	Метод спутниковых геодезических измерений (определений)	0.10	–
1026	519086.12	2214801.13	Метод спутниковых геодезических измерений (определений)	0.10	–
1027	519078.07	2214814.05	Метод спутниковых геодезических измерений (определений)	0.10	–
1028	519071.41	2214818.56	Метод спутниковых геодезических измерений (определений)	0.10	–
1029	519059.36	2214831.65	Метод спутниковых геодезических измерений (определений)	0.10	–
1030	519050.20	2214840.50	Метод спутниковых геодезических измерений (определений)	0.10	–
1031	519044.05	2214847.57	Метод спутниковых геодезических измерений (определений)	0.10	–
1032	519028.32	2214863.31	Метод спутниковых геодезических измерений (определений)	0.10	–
1033	519017.57	2214875.20	Метод спутниковых геодезических измерений (определений)	0.10	–
1034	519009.35	2214883.50	Метод спутниковых геодезических измерений (определений)	0.10	–
1035	519002.37	2214889.73	Метод спутниковых геодезических измерений (определений)	0.10	–
1036	518994.39	2214898.48	Метод спутниковых геодезических измерений (определений)	0.10	–
1037	518986.43	2214908.33	Метод спутниковых геодезических измерений (определений)	0.10	–
1038	518976.70	2214918.74	Метод спутниковых геодезических измерений (определений)	0.10	–
1039	518968.03	2214925.93	Метод спутниковых геодезических	0.10	–

			измерений (определений)		
1040	518937.76	2214947.25	Метод спутниковых геодезических измерений (определений)	0.10	–
1041	518912.54	2214971.06	Метод спутниковых геодезических измерений (определений)	0.10	–
1042	518864.13	2214968.45	Метод спутниковых геодезических измерений (определений)	0.10	–
1043	518828.81	2214968.86	Метод спутниковых геодезических измерений (определений)	0.10	–
1044	518753.11	2214968.97	Метод спутниковых геодезических измерений (определений)	0.10	–
1045	518704.92	2214969.36	Метод спутниковых геодезических измерений (определений)	0.10	–
1046	518691.98	2214969.07	Метод спутниковых геодезических измерений (определений)	0.10	–
1047	518683.86	2214969.82	Метод спутниковых геодезических измерений (определений)	0.10	–
1048	518664.59	2214970.00	Метод спутниковых геодезических измерений (определений)	0.10	–
1049	518656.60	2214970.25	Метод спутниковых геодезических измерений (определений)	0.10	–
1050	518600.71	2214969.29	Метод спутниковых геодезических измерений (определений)	0.10	–
1051	518579.01	2214969.71	Метод спутниковых геодезических измерений (определений)	0.10	–
1052	518441.70	2214971.20	Метод спутниковых геодезических измерений (определений)	0.10	–
1053	518431.89	2214971.64	Метод спутниковых геодезических измерений (определений)	0.10	–
1054	518419.44	2214974.47	Метод спутниковых геодезических измерений (определений)	0.10	–
1055	518411.75	2214975.22	Метод спутниковых геодезических измерений (определений)	0.10	–
1056	518396.49	2214978.05	Метод спутниковых геодезических измерений	0.10	–

			(определений)		
1057	518381.20	2214984.46	Метод спутниковых геодезических измерений (определений)	0.10	–
1058	518373.61	2214991.04	Метод спутниковых геодезических измерений (определений)	0.10	–
1059	518362.05	2215002.55	Метод спутниковых геодезических измерений (определений)	0.10	–
1060	518343.91	2215017.00	Метод спутниковых геодезических измерений (определений)	0.10	–
1061	518327.63	2215029.53	Метод спутниковых геодезических измерений (определений)	0.10	–
1062	518315.59	2215038.09	Метод спутниковых геодезических измерений (определений)	0.10	–
1063	518295.66	2215050.50	Метод спутниковых геодезических измерений (определений)	0.10	–
1064	518281.00	2215063.88	Метод спутниковых геодезических измерений (определений)	0.10	–
1065	518266.41	2215077.98	Метод спутниковых геодезических измерений (определений)	0.10	–
1066	518259.34	2215084.05	Метод спутниковых геодезических измерений (определений)	0.10	–
1067	518235.58	2215063.99	Метод спутниковых геодезических измерений (определений)	0.10	–
1068	518232.33	2215060.27	Метод спутниковых геодезических измерений (определений)	0.10	–
1069	518220.65	2215057.97	Метод спутниковых геодезических измерений (определений)	0.10	–
1070	518211.64	2215044.54	Метод спутниковых геодезических измерений (определений)	0.10	–
1071	518228.34	2215027.43	Метод спутниковых геодезических измерений (определений)	0.10	–
1072	518209.44	2215009.00	Метод спутниковых геодезических измерений (определений)	0.10	–
1073	518189.80	2215029.11	Метод спутниковых геодезических измерений (определений)	0.10	–

1074	518208.71	2215047.54	Метод спутниковых геодезических измерений (определений)	0.10	–
1075	518210.22	2215046.00	Метод спутниковых геодезических измерений (определений)	0.10	–
1076	518216.79	2215055.79	Метод спутниковых геодезических измерений (определений)	0.10	–
1077	518205.69	2215065.10	Метод спутниковых геодезических измерений (определений)	0.10	–
1078	518201.55	2215069.38	Метод спутниковых геодезических измерений (определений)	0.10	–
1079	518193.84	2215076.38	Метод спутниковых геодезических измерений (определений)	0.10	–
1080	518185.55	2215082.90	Метод спутниковых геодезических измерений (определений)	0.10	–
1081	518181.07	2215083.38	Метод спутниковых геодезических измерений (определений)	0.10	–
1082	518177.64	2215085.23	Метод спутниковых геодезических измерений (определений)	0.10	–
1083	518159.24	2215103.40	Метод спутниковых геодезических измерений (определений)	0.10	–
1084	518148.81	2215112.77	Метод спутниковых геодезических измерений (определений)	0.10	–
1085	518143.61	2215107.32	Метод спутниковых геодезических измерений (определений)	0.10	–
1086	518112.89	2215077.20	Метод спутниковых геодезических измерений (определений)	0.10	–
1087	518063.07	2215029.24	Метод спутниковых геодезических измерений (определений)	0.10	–
1088	518036.11	2215002.71	Метод спутниковых геодезических измерений (определений)	0.10	–
1089	518004.12	2214972.13	Метод спутниковых геодезических измерений (определений)	0.10	–
1090	517988.34	2214956.76	Метод спутниковых геодезических измерений (определений)	0.10	–
1091	517981.67	2214949.23	Метод спутниковых	0.10	–

			геодезических измерений (определений)		
1092	517981.68	2214948.20	Метод спутниковых геодезических измерений (определений)	0.10	–
1093	517985.29	2214942.42	Метод спутниковых геодезических измерений (определений)	0.10	–
1094	518000.28	2214927.52	Метод спутниковых геодезических измерений (определений)	0.10	–
1095	518006.10	2214922.08	Метод спутниковых геодезических измерений (определений)	0.10	–
1096	518018.41	2214909.33	Метод спутниковых геодезических измерений (определений)	0.10	–
1097	518031.60	2214895.30	Метод спутниковых геодезических измерений (определений)	0.10	–
1098	518042.81	2214884.78	Метод спутниковых геодезических измерений (определений)	0.10	–
1099	518050.43	2214879.04	Метод спутниковых геодезических измерений (определений)	0.10	–
1100	518071.79	2214857.22	Метод спутниковых геодезических измерений (определений)	0.10	–
1101	518066.32	2214847.03	Метод спутниковых геодезических измерений (определений)	0.10	–
1102	518058.25	2214839.12	Метод спутниковых геодезических измерений (определений)	0.10	–
1103	518042.08	2214824.50	Метод спутниковых геодезических измерений (определений)	0.10	–
1104	518042.05	2214819.57	Метод спутниковых геодезических измерений (определений)	0.10	–
1105	518020.16	2214798.73	Метод спутниковых геодезических измерений (определений)	0.10	–
1106	518030.64	2214788.62	Метод спутниковых геодезических измерений (определений)	0.10	–
1107	518037.35	2214795.17	Метод спутниковых геодезических измерений (определений)	0.10	–
1108	518055.72	2214776.43	Метод спутниковых геодезических	0.10	–

			измерений (определений)		
1109	518048.48	2214769.28	Метод спутниковых геодезических измерений (определений)	0.10	–
1110	518048.63	2214768.03	Метод спутниковых геодезических измерений (определений)	0.10	–
1111	518046.80	2214763.56	Метод спутниковых геодезических измерений (определений)	0.10	–
1112	518023.40	2214740.32	Метод спутниковых геодезических измерений (определений)	0.10	–
1113	518011.48	2214727.48	Метод спутниковых геодезических измерений (определений)	0.10	–
1114	517928.58	2214648.43	Метод спутниковых геодезических измерений (определений)	0.10	–
1115	517916.45	2214637.22	Метод спутниковых геодезических измерений (определений)	0.10	–
1116	517908.46	2214629.29	Метод спутниковых геодезических измерений (определений)	0.10	–
1117	517902.00	2214621.93	Метод спутниковых геодезических измерений (определений)	0.10	–
1118	517864.56	2214588.56	Метод спутниковых геодезических измерений (определений)	0.10	–
1119	517832.28	2214557.80	Метод спутниковых геодезических измерений (определений)	0.10	–
1120	517811.46	2214536.69	Метод спутниковых геодезических измерений (определений)	0.10	–
1121	517783.54	2214510.25	Метод спутниковых геодезических измерений (определений)	0.10	–
1122	517763.40	2214531.96	Метод спутниковых геодезических измерений (определений)	0.10	–
1123	517744.30	2214550.88	Метод спутниковых геодезических измерений (определений)	0.10	–
1124	517738.72	2214558.78	Метод спутниковых геодезических измерений (определений)	0.10	–
1125	517732.72	2214569.82	Метод спутниковых геодезических измерений	0.10	–

			(определений)		
1126	517721.72	2214559.55	Метод спутниковых геодезических измерений (определений)	0.10	–
1127	517702.19	2214579.96	Метод спутниковых геодезических измерений (определений)	0.10	–
1128	517721.51	2214598.02	Метод спутниковых геодезических измерений (определений)	0.10	–
1129	517740.83	2214577.38	Метод спутниковых геодезических измерений (определений)	0.10	–
1130	517734.24	2214571.23	Метод спутниковых геодезических измерений (определений)	0.10	–
1131	517740.42	2214559.84	Метод спутниковых геодезических измерений (определений)	0.10	–
1132	517745.83	2214552.18	Метод спутниковых геодезических измерений (определений)	0.10	–
1133	517764.84	2214533.35	Метод спутниковых геодезических измерений (определений)	0.10	–
1134	517783.62	2214513.10	Метод спутниковых геодезических измерений (определений)	0.10	–
1135	517810.07	2214538.13	Метод спутниковых геодезических измерений (определений)	0.10	–
1136	517830.87	2214559.22	Метод спутниковых геодезических измерений (определений)	0.10	–
1137	517863.21	2214590.03	Метод спутниковых геодезических измерений (определений)	0.10	–
1138	517900.56	2214623.32	Метод спутниковых геодезических измерений (определений)	0.10	–
1139	517907.00	2214630.66	Метод спутниковых геодезических измерений (определений)	0.10	–
1140	517915.07	2214638.65	Метод спутниковых геодезических измерений (определений)	0.10	–
1141	517926.59	2214649.32	Метод спутниковых геодезических измерений (определений)	0.10	–
1142	517916.90	2214659.69	Метод спутниковых геодезических измерений (определений)	0.10	–

1143	517897.29	2214681.25	Метод спутниковых геодезических измерений (определений)	0.10	–
1144	517889.97	2214688.85	Метод спутниковых геодезических измерений (определений)	0.10	–
1145	517870.66	2214710.93	Метод спутниковых геодезических измерений (определений)	0.10	–
1146	517845.75	2214740.00	Метод спутниковых геодезических измерений (определений)	0.10	–
1147	517844.77	2214740.31	Метод спутниковых геодезических измерений (определений)	0.10	–
1148	517836.40	2214732.69	Метод спутниковых геодезических измерений (определений)	0.10	–
1149	517815.20	2214757.25	Метод спутниковых геодезических измерений (определений)	0.10	–
1150	517794.58	2214779.38	Метод спутниковых геодезических измерений (определений)	0.10	–
1151	517786.67	2214787.43	Метод спутниковых геодезических измерений (определений)	0.10	–
1152	517777.10	2214779.22	Метод спутниковых геодезических измерений (определений)	0.10	–
1153	517773.19	2214774.46	Метод спутниковых геодезических измерений (определений)	0.10	–
1154	517748.24	2214802.02	Метод спутниковых геодезических измерений (определений)	0.10	–
1155	517741.96	2214797.98	Метод спутниковых геодезических измерений (определений)	0.10	–
1156	517739.99	2214798.71	Метод спутниковых геодезических измерений (определений)	0.10	–
1157	517708.33	2214834.46	Метод спутниковых геодезических измерений (определений)	0.10	–
1158	517708.88	2214835.19	Метод спутниковых геодезических измерений (определений)	0.10	–
1159	517705.26	2214839.15	Метод спутниковых геодезических измерений (определений)	0.10	–
1160	517703.95	2214839.97	Метод спутниковых	0.10	–

			геодезических измерений (определений)		
1161	517644.24	2214786.26	Метод спутниковых геодезических измерений (определений)	0.10	–
1162	517608.91	2214751.73	Метод спутниковых геодезических измерений (определений)	0.10	–
1163	517615.31	2214744.67	Метод спутниковых геодезических измерений (определений)	0.10	–
1164	517577.36	2214712.75	Метод спутниковых геодезических измерений (определений)	0.10	–
1165	517571.93	2214711.80	Метод спутниковых геодезических измерений (определений)	0.10	–
1166	517573.35	2214710.18	Метод спутниковых геодезических измерений (определений)	0.10	–
1167	517553.19	2214692.92	Метод спутниковых геодезических измерений (определений)	0.10	–
1168	517534.71	2214714.43	Метод спутниковых геодезических измерений (определений)	0.10	–
1169	517554.66	2214731.52	Метод спутниковых геодезических измерений (определений)	0.10	–
1170	517570.39	2214713.56	Метод спутниковых геодезических измерений (определений)	0.10	–
1171	517576.48	2214714.63	Метод спутниковых геодезических измерений (определений)	0.10	–
1172	517612.44	2214744.87	Метод спутниковых геодезических измерений (определений)	0.10	–
1173	517606.14	2214751.83	Метод спутниковых геодезических измерений (определений)	0.10	–
1174	517642.87	2214787.72	Метод спутниковых геодезических измерений (определений)	0.10	–
1175	517703.72	2214842.46	Метод спутниковых геодезических измерений (определений)	0.10	–
1176	517705.80	2214841.18	Метод спутниковых геодезических измерений (определений)	0.10	–
1177	517720.88	2214854.17	Метод спутниковых геодезических	0.10	–

			измерений (определений)		
1178	517739.23	2214869.25	Метод спутниковых геодезических измерений (определений)	0.10	–
1179	517724.70	2214885.93	Метод спутниковых геодезических измерений (определений)	0.10	–
1180	517705.69	2214908.15	Метод спутниковых геодезических измерений (определений)	0.10	–
1181	517685.85	2214930.62	Метод спутниковых геодезических измерений (определений)	0.10	–
1182	517670.44	2214946.73	Метод спутниковых геодезических измерений (определений)	0.10	–
1183	517685.59	2214960.63	Метод спутниковых геодезических измерений (определений)	0.10	–
1184	517703.26	2214978.03	Метод спутниковых геодезических измерений (определений)	0.10	–
1185	517711.41	2214986.30	Метод спутниковых геодезических измерений (определений)	0.10	–
1186	517716.43	2214994.50	Метод спутниковых геодезических измерений (определений)	0.10	–
1187	517724.79	2215025.21	Метод спутниковых геодезических измерений (определений)	0.10	–
1188	517731.21	2215052.33	Метод спутниковых геодезических измерений (определений)	0.10	–
1189	517739.07	2215089.28	Метод спутниковых геодезических измерений (определений)	0.10	–
1190	517747.64	2215125.54	Метод спутниковых геодезических измерений (определений)	0.10	–
1191	517760.49	2215181.86	Метод спутниковых геодезических измерений (определений)	0.10	–
1192	517766.60	2215208.93	Метод спутниковых геодезических измерений (определений)	0.10	–
1193	517772.66	2215233.45	Метод спутниковых геодезических измерений (определений)	0.10	–
1194	517778.41	2215255.55	Метод спутниковых геодезических измерений	0.10	–

			(определений)		
1195	517784.70	2215284.27	Метод спутниковых геодезических измерений (определений)	0.10	–
1196	517765.01	2215289.50	Метод спутниковых геодезических измерений (определений)	0.10	–
1197	517748.21	2215294.27	Метод спутниковых геодезических измерений (определений)	0.10	–
1198	517743.50	2215295.96	Метод спутниковых геодезических измерений (определений)	0.10	–
1199	517741.16	2215298.15	Метод спутниковых геодезических измерений (определений)	0.10	–
1200	517735.52	2215301.81	Метод спутниковых геодезических измерений (определений)	0.10	–
1201	517708.46	2215309.04	Метод спутниковых геодезических измерений (определений)	0.10	–
1202	517702.97	2215312.42	Метод спутниковых геодезических измерений (определений)	0.10	–
1203	517672.89	2215319.40	Метод спутниковых геодезических измерений (определений)	0.10	–
1204	517663.05	2215319.32	Метод спутниковых геодезических измерений (определений)	0.10	–
1205	517653.63	2215323.96	Метод спутниковых геодезических измерений (определений)	0.10	–
1206	517627.36	2215346.73	Метод спутниковых геодезических измерений (определений)	0.10	–
1207	517597.84	2215372.58	Метод спутниковых геодезических измерений (определений)	0.10	–
1208	517600.53	2215376.07	Метод спутниковых геодезических измерений (определений)	0.10	–
1209	517596.24	2215380.04	Метод спутниковых геодезических измерений (определений)	0.10	–
1210	517619.23	2215405.45	Метод спутниковых геодезических измерений (определений)	0.10	–
1211	517622.79	2215402.15	Метод спутниковых геодезических измерений (определений)	0.10	–

1212	517622.95	2215402.33	Метод спутниковых геодезических измерений (определений)	0.10	–
1	517624.89	2215400.21	Метод спутниковых геодезических измерений (определений)	0.10	–
–	–	–	–	–	–
1213	518041.51	2215548.82	Метод спутниковых геодезических измерений (определений)	0.10	–
1214	518045.53	2215545.95	Метод спутниковых геодезических измерений (определений)	0.10	–
1215	518046.16	2215546.29	Метод спутниковых геодезических измерений (определений)	0.10	–
1216	518072.26	2215584.12	Метод спутниковых геодезических измерений (определений)	0.10	–
1217	518069.44	2215586.72	Метод спутниковых геодезических измерений (определений)	0.10	–
1218	518045.55	2215554.54	Метод спутниковых геодезических измерений (определений)	0.10	–
1213	518041.51	2215548.82	Метод спутниковых геодезических измерений (определений)	0.10	–
–	–	–	–	–	–
1219	518146.52	2215702.65	Метод спутниковых геодезических измерений (определений)	0.10	–
1220	518135.21	2215687.70	Метод спутниковых геодезических измерений (определений)	0.10	–
1221	518132.67	2215689.62	Метод спутниковых геодезических измерений (определений)	0.10	–
1222	518128.84	2215683.21	Метод спутниковых геодезических измерений (определений)	0.10	–
1223	518115.37	2215665.37	Метод спутниковых геодезических измерений (определений)	0.10	–
1224	518102.72	2215647.50	Метод спутниковых геодезических измерений (определений)	0.10	–
1225	518102.91	2215645.04	Метод спутниковых геодезических измерений (определений)	0.10	–
1226	518091.65	2215627.18	Метод спутниковых геодезических измерений	0.10	–

			(определений)		
1227	518098.27	2215622.30	Метод спутниковых геодезических измерений (определений)	0.10	–
1228	518102.84	2215618.73	Метод спутниковых геодезических измерений (определений)	0.10	–
1229	518102.69	2215616.72	Метод спутниковых геодезических измерений (определений)	0.10	–
1230	518093.40	2215603.78	Метод спутниковых геодезических измерений (определений)	0.10	–
1231	518076.91	2215581.36	Метод спутниковых геодезических измерений (определений)	0.10	–
1232	518093.36	2215569.56	Метод спутниковых геодезических измерений (определений)	0.10	–
1233	518119.02	2215551.90	Метод спутниковых геодезических измерений (определений)	0.10	–
1234	518146.81	2215580.33	Метод спутниковых геодезических измерений (определений)	0.10	–
1235	518161.91	2215564.11	Метод спутниковых геодезических измерений (определений)	0.10	–
1236	518167.47	2215559.48	Метод спутниковых геодезических измерений (определений)	0.10	–
1237	518176.85	2215552.28	Метод спутниковых геодезических измерений (определений)	0.10	–
1238	518178.08	2215552.65	Метод спутниковых геодезических измерений (определений)	0.10	–
1239	518183.15	2215556.96	Метод спутниковых геодезических измерений (определений)	0.10	–
1240	518187.15	2215556.75	Метод спутниковых геодезических измерений (определений)	0.10	–
1241	518191.32	2215554.99	Метод спутниковых геодезических измерений (определений)	0.10	–
1242	518202.35	2215543.44	Метод спутниковых геодезических измерений (определений)	0.10	–
1243	518208.57	2215537.32	Метод спутниковых геодезических измерений (определений)	0.10	–

1244	518209.96	2215536.70	Метод спутниковых геодезических измерений (определений)	0.10	–
1245	518217.62	2215538.49	Метод спутниковых геодезических измерений (определений)	0.10	–
1246	518228.64	2215545.65	Метод спутниковых геодезических измерений (определений)	0.10	–
1247	518244.13	2215555.05	Метод спутниковых геодезических измерений (определений)	0.10	–
1248	518243.35	2215565.58	Метод спутниковых геодезических измерений (определений)	0.10	–
1249	518253.43	2215566.27	Метод спутниковых геодезических измерений (определений)	0.10	–
1250	518251.83	2215572.60	Метод спутниковых геодезических измерений (определений)	0.10	–
1251	518249.64	2215582.32	Метод спутниковых геодезических измерений (определений)	0.10	–
1252	518249.84	2215598.06	Метод спутниковых геодезических измерений (определений)	0.10	–
1253	518247.71	2215608.98	Метод спутниковых геодезических измерений (определений)	0.10	–
1254	518246.13	2215630.86	Метод спутниковых геодезических измерений (определений)	0.10	–
1255	518247.00	2215633.67	Метод спутниковых геодезических измерений (определений)	0.10	–
1256	518246.84	2215644.53	Метод спутниковых геодезических измерений (определений)	0.10	–
1257	518257.35	2215650.61	Метод спутниковых геодезических измерений (определений)	0.10	–
1258	518286.20	2215653.31	Метод спутниковых геодезических измерений (определений)	0.10	–
1259	518324.79	2215645.72	Метод спутниковых геодезических измерений (определений)	0.10	–
1260	518334.09	2215644.06	Метод спутниковых геодезических измерений (определений)	0.10	–
1261	518341.99	2215642.34	Метод спутниковых	0.10	–

			геодезических измерений (определений)		
1262	518348.51	2215677.36	Метод спутниковых геодезических измерений (определений)	0.10	–
1263	518322.04	2215683.88	Метод спутниковых геодезических измерений (определений)	0.10	–
1264	518286.05	2215691.04	Метод спутниковых геодезических измерений (определений)	0.10	–
1265	518281.63	2215691.15	Метод спутниковых геодезических измерений (определений)	0.10	–
1266	518258.82	2215692.35	Метод спутниковых геодезических измерений (определений)	0.10	–
1267	518247.38	2215692.00	Метод спутниковых геодезических измерений (определений)	0.10	–
1268	518190.18	2215688.81	Метод спутниковых геодезических измерений (определений)	0.10	–
1269	518187.57	2215690.34	Метод спутниковых геодезических измерений (определений)	0.10	–
1270	518186.13	2215702.58	Метод спутниковых геодезических измерений (определений)	0.10	–
1271	518179.84	2215704.72	Метод спутниковых геодезических измерений (определений)	0.10	–
1272	518164.09	2215704.75	Метод спутниковых геодезических измерений (определений)	0.10	–
1273	518150.95	2215702.07	Метод спутниковых геодезических измерений (определений)	0.10	–
1219	518146.52	2215702.65	Метод спутниковых геодезических измерений (определений)	0.10	–
–	–	–	–	–	–
1274	518250.44	2215880.31	Метод спутниковых геодезических измерений (определений)	0.10	–
1275	518233.48	2215893.31	Метод спутниковых геодезических измерений (определений)	0.10	–
1276	518238.01	2215899.25	Метод спутниковых геодезических измерений (определений)	0.10	–
1277	518226.24	2215907.68	Метод спутниковых	0.10	–

			геодезических измерений (определений)		
1278	518193.78	2215929.37	Метод спутниковых геодезических измерений (определений)	0.10	–
1279	518186.85	2215920.29	Метод спутниковых геодезических измерений (определений)	0.10	–
1280	518184.66	2215920.06	Метод спутниковых геодезических измерений (определений)	0.10	–
1281	518180.68	2215922.60	Метод спутниковых геодезических измерений (определений)	0.10	–
1282	518170.01	2215909.05	Метод спутниковых геодезических измерений (определений)	0.10	–
1283	518123.29	2215844.17	Метод спутниковых геодезических измерений (определений)	0.10	–
1284	518101.16	2215813.99	Метод спутниковых геодезических измерений (определений)	0.10	–
1285	518090.83	2215800.57	Метод спутниковых геодезических измерений (определений)	0.10	–
1286	518093.44	2215798.39	Метод спутниковых геодезических измерений (определений)	0.10	–
1287	518093.17	2215796.34	Метод спутниковых геодезических измерений (определений)	0.10	–
1288	518074.58	2215767.75	Метод спутниковых геодезических измерений (определений)	0.10	–
1289	518004.33	2215669.62	Метод спутниковых геодезических измерений (определений)	0.10	–
1290	517994.47	2215655.86	Метод спутниковых геодезических измерений (определений)	0.10	–
1291	518014.71	2215642.78	Метод спутниковых геодезических измерений (определений)	0.10	–
1292	518027.20	2215658.13	Метод спутниковых геодезических измерений (определений)	0.10	–
1293	518037.19	2215671.77	Метод спутниковых геодезических измерений (определений)	0.10	–
1294	518045.84	2215683.52	Метод спутниковых геодезических	0.10	–

			измерений (определений)		
1295	518064.39	2215707.17	Метод спутниковых геодезических измерений (определений)	0.10	–
1296	518074.82	2215699.73	Метод спутниковых геодезических измерений (определений)	0.10	–
1297	518087.26	2215691.37	Метод спутниковых геодезических измерений (определений)	0.10	–
1298	518110.61	2215672.78	Метод спутниковых геодезических измерений (определений)	0.10	–
1299	518124.36	2215688.53	Метод спутниковых геодезических измерений (определений)	0.10	–
1300	518127.88	2215693.25	Метод спутниковых геодезических измерений (определений)	0.10	–
1301	518114.41	2215703.44	Метод спутниковых геодезических измерений (определений)	0.10	–
1302	518130.69	2215724.99	Метод спутниковых геодезических измерений (определений)	0.10	–
1303	518143.26	2215715.45	Метод спутниковых геодезических измерений (определений)	0.10	–
1304	518147.93	2215728.49	Метод спутниковых геодезических измерений (определений)	0.10	–
1305	518156.16	2215734.95	Метод спутниковых геодезических измерений (определений)	0.10	–
1306	518184.51	2215770.83	Метод спутниковых геодезических измерений (определений)	0.10	–
1307	518198.18	2215791.62	Метод спутниковых геодезических измерений (определений)	0.10	–
1308	518206.59	2215813.72	Метод спутниковых геодезических измерений (определений)	0.10	–
1309	518250.80	2215878.34	Метод спутниковых геодезических измерений (определений)	0.10	–
1274	518250.44	2215880.31	Метод спутниковых геодезических измерений (определений)	0.10	–
–	–	–	–	–	–
1310	518484.24	2216104.64	Метод спутниковых геодезических	0.10	–

			измерений (определений)		
1311	518488.43	2216110.38	Метод спутниковых геодезических измерений (определений)	0.10	–
1312	518485.34	2216112.05	Метод спутниковых геодезических измерений (определений)	0.10	–
1313	518473.64	2216119.69	Метод спутниковых геодезических измерений (определений)	0.10	–
1314	518461.70	2216129.00	Метод спутниковых геодезических измерений (определений)	0.10	–
1315	518460.04	2216134.38	Метод спутниковых геодезических измерений (определений)	0.10	–
1316	518474.49	2216165.03	Метод спутниковых геодезических измерений (определений)	0.10	–
1317	518476.94	2216169.14	Метод спутниковых геодезических измерений (определений)	0.10	–
1318	518476.77	2216171.45	Метод спутниковых геодезических измерений (определений)	0.10	–
1319	518469.54	2216161.35	Метод спутниковых геодезических измерений (определений)	0.10	–
1320	518450.23	2216130.46	Метод спутниковых геодезических измерений (определений)	0.10	–
1321	518479.97	2216102.15	Метод спутниковых геодезических измерений (определений)	0.10	–
1310	518484.24	2216104.64	Метод спутниковых геодезических измерений (определений)	0.10	–

3. Сведения о характерных точках части (частей) границы объекта

Обозначение характерных точек части границы	Координаты, м		Метод определения координат характерной точки	Средняя квадратическая погрешность положения характерной точки (M_t), м	Описание обозначения точки на местности (при наличии)
	X	Y			
1	2	3	4	5	6
–	–	–	–	–	–

Схема расположения границ публичного сервитута
для эксплуатации объекта электросетевого хозяйства

«Электросетевой комплекс Подстанция 110/35/6кВ «ЭПВРЗ» (КЛ 6 кВ Фидер Теплосеть, КЛ 6 кВ Фидер Торговый центр, КЛ 6 кВ Фидер Мебельная фабрика, ТП-1569, ТП-1605, ТП-1617, ТП-1708, ТП-1547, ТП-1537, ТП-1613, ТП-1600, ТП-1548, ТП-1570, ТП-1619, ТП-1694, ТП-1633, ТП-1530, ТП-1630)»

(наименование объекта)

План границ объекта

Обзорная схема границ объекта

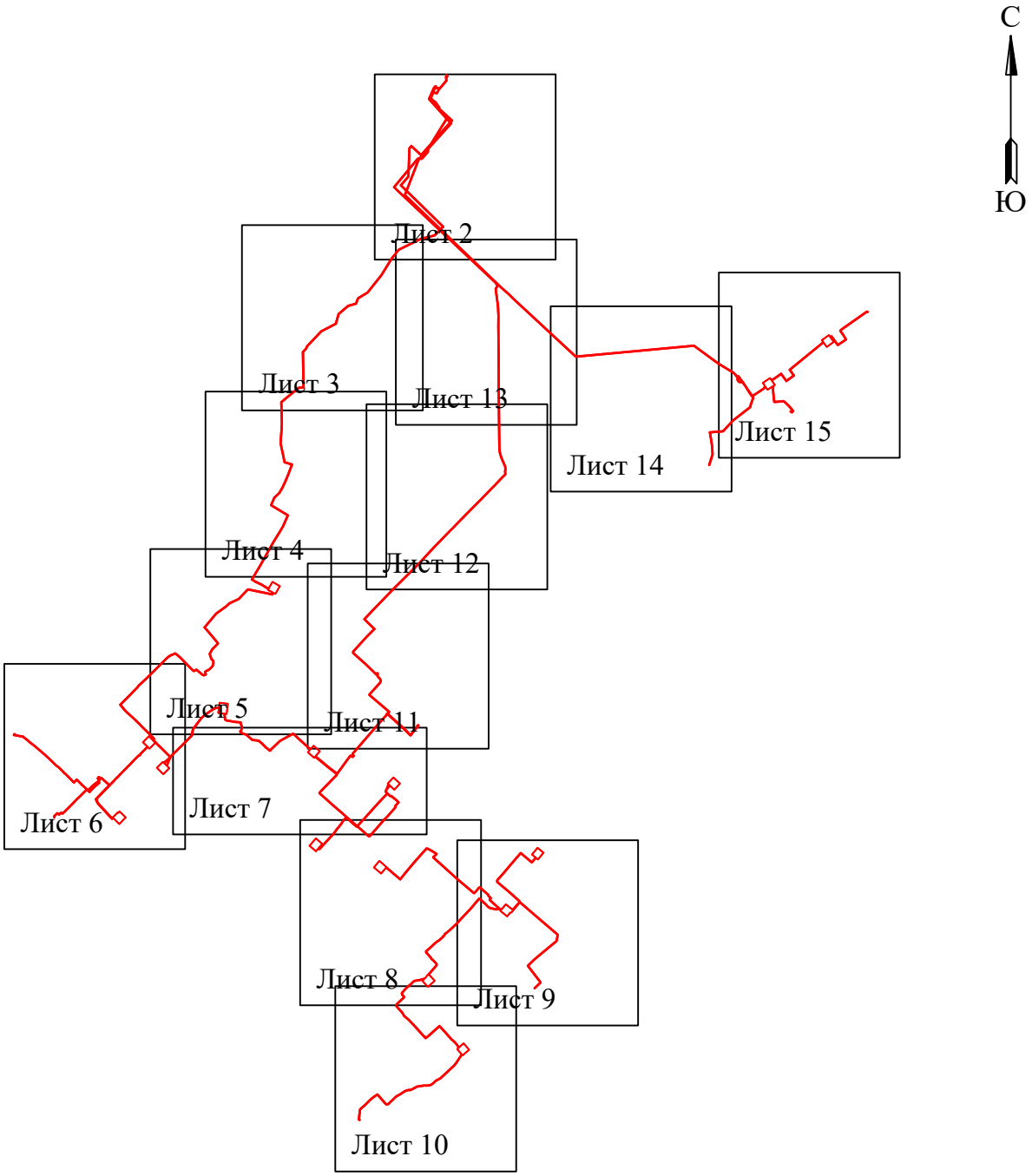

Условные обозначения:

- граница устанавливаемой зоны публичного сервитута

Схема расположения границ публичного сервитута
для эксплуатации объекта электросетевого хозяйства

«Электросетевой комплекс Подстанция 110/35/6кВ «ЭПВРЗ» (КЛ 6 кВ Фидер Теплосеть, КЛ 6 кВ Фидер Торговый центр, КЛ 6 кВ Фидер Мебельная фабрика, ТП-1569, ТП-1605, ТП-1617, ТП-1708, ТП-1547, ТП-1537, ТП-1613, ТП-1600, ТП-1548, ТП-1570, ТП-1619, ТП-1694, ТП-1633, ТП-1530, ТП-1630)»

(наименование объекта)

План границ объекта

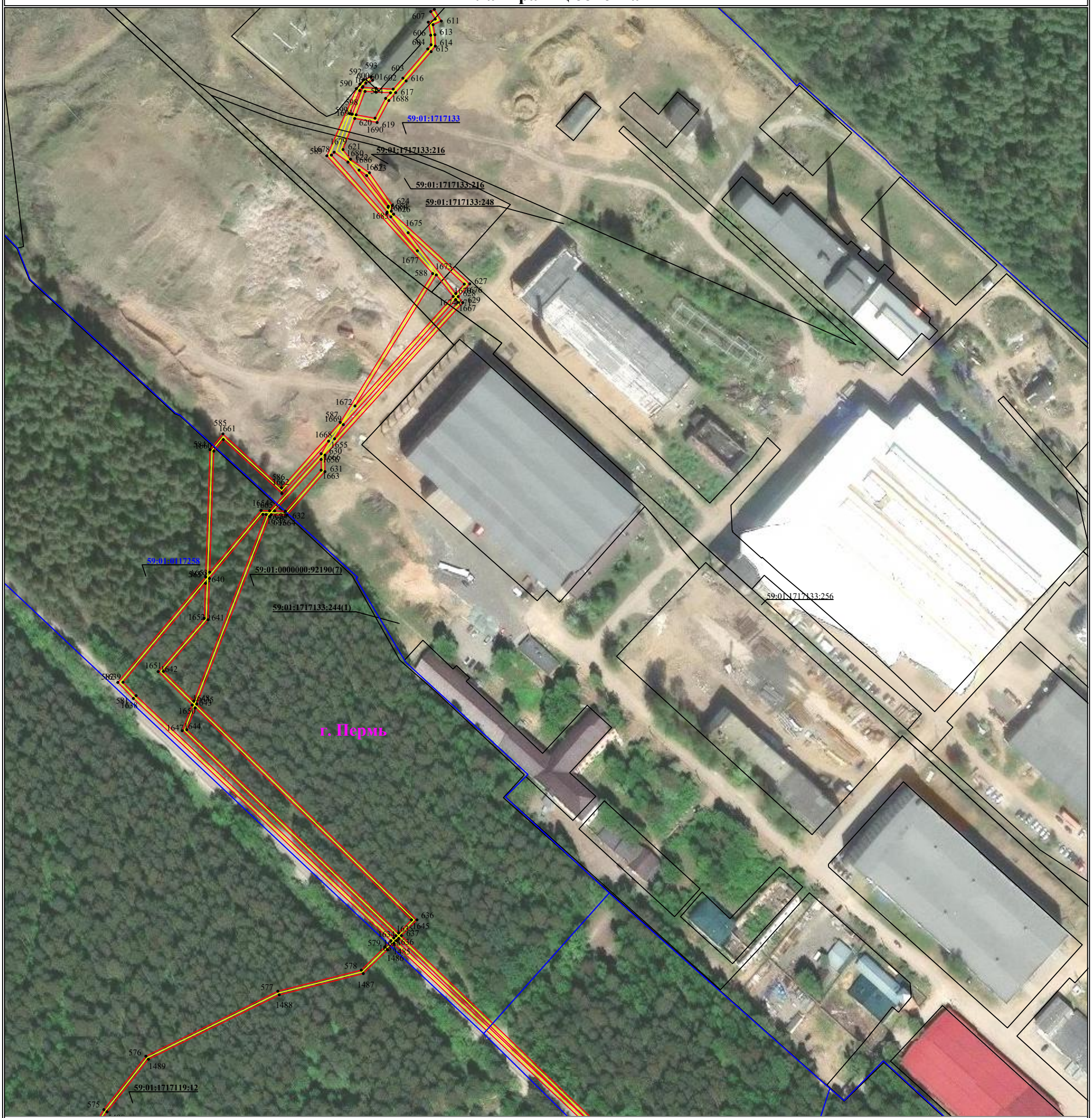

Используемые условные знаки и обозначения:

Масштаб 1:2000

Лист 2 из 15

- ● 1 — **обозначение характерной точки границы устанавливаемого публичного сервитута**
- **граница устанавливаемого публичного сервитута**
- **границы земельных участков, попадающих в зону публичного сервитута**
- г. Пермь — **наименование населенного пункта**
- **граница кадастрового квартала**
- **ось линии, контур объекта**
- 59:01:3810290 — **номер кадастрового квартала**

Схема расположения границ публичного сервитута
для эксплуатации объекта электросетевого хозяйства

«Электросетевой комплекс Подстанция 110/35/6кВ «ЭПВРЗ» (КЛ 6 кВ Фидер Теплосеть, КЛ 6 кВ Фидер Торговый центр, КЛ 6 кВ Фидер Мебельная фабрика, ТП-1569, ТП-1605, ТП-1617, ТП-1708, ТП-1547, ТП-1537, ТП-1613, ТП-1600, ТП-1548, ТП-1570, ТП-1619, ТП-1694, ТП-1633, ТП-1530, ТП-1630)»

(наименование объекта)

План границ объекта

Используемые условные знаки и обозначения:

Масштаб 1:2000

Лист 3 из 15

- ● 1 — **обозначение характерной точки границы устанавливаемого публичного сервитута**
- **граница устанавливаемого публичного сервитута**
- **границы земельных участков, попадающих в зону публичного сервитута**
- г. Пермь — **наименование населенного пункта**
- **граница кадастрового квартала**
- **ось линии, контур объекта**
- 59:01:3810290 — **номер кадастрового квартала**

Схема расположения границ публичного сервитута
для эксплуатации объекта электросетевого хозяйства

«Электросетевой комплекс Подстанция 110/35/6кВ «ЭПВРЗ» (КЛ 6 кВ Фидер Теплосеть, КЛ 6 кВ Фидер Торговый центр, КЛ 6 кВ Фидер Мебельная фабрика, ТП-1569, ТП-1605, ТП-1617, ТП-1708, ТП-1547, ТП-1537, ТП-1613, ТП-1600, ТП-1548, ТП-1570, ТП-1619, ТП-1694, ТП-1633, ТП-1530, ТП-1630)»

(наименование объекта)

План границ объекта

Используемые условные знаки и обозначения:

Масштаб 1:2000

Лист 4 из 15

- ● 1 — **обозначение характерной точки границы устанавливаемого публичного сервитута**
- **границы земельных участков, попадающих в зону публичного сервитута**
- **граница кадастрового квартала**
- 59:01:3810290 — **номер кадастрового квартала**
- **граница устанавливаемого публичного сервитута**
- г. Пермь — **наименование населенного пункта**
- **ось линии, контур объекта**

Схема расположения границ публичного сервитута
для эксплуатации объекта электросетевого хозяйства

«Электросетевой комплекс Подстанция 110/35/6кВ «ЭПВРЗ» (КЛ 6 кВ Фидер Теплосеть, КЛ 6 кВ Фидер Торговый центр, КЛ 6 кВ Фидер Мебельная фабрика, ТП-1569, ТП-1605, ТП-1617, ТП-1708, ТП-1547, ТП-1537, ТП-1613, ТП-1600, ТП-1548, ТП-1570, ТП-1619, ТП-1694, ТП-1633, ТП-1530, ТП-1630)»

(наименование объекта)

План границ объекта

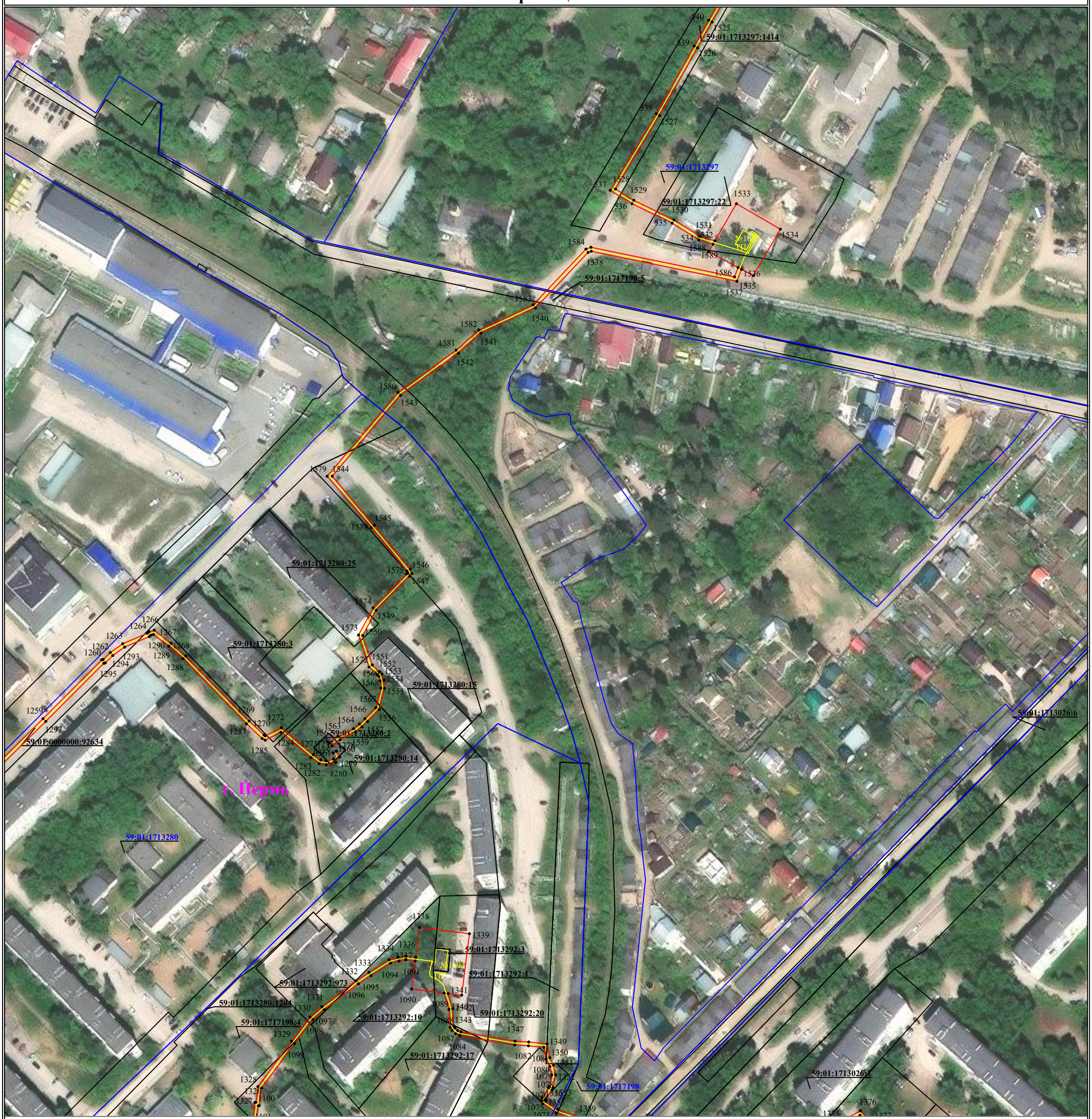

Используемые условные знаки и обозначения:

Масштаб 1:2000

Лист 5 из 15

- ● 1 — **обозначение характерной точки границы устанавливаемого публичного сервитута**
- **граница устанавливаемого публичного сервитута**
- **границы земельных участков, попадающих в зону публичного сервитута**
- **г. Пермь — наименование населенного пункта**
- **граница кадастрового квартала**
- **ось линии, контур объекта**
- **59:01:3810290 — номер кадастрового квартала**

Схема расположения границ публичного сервитута
для эксплуатации объекта электросетевого хозяйства

«Электросетевой комплекс Подстанция 110/35/6кВ «ЭПВРЗ» (КЛ 6 кВ Фидер Теплосеть, КЛ 6 кВ Фидер Торговый центр, КЛ 6 кВ Фидер Мебельная фабрика, ТП-1569, ТП-1605, ТП-1617, ТП-1708, ТП-1547, ТП-1537, ТП-1613, ТП-1600, ТП-1548, ТП-1570, ТП-1619, ТП-1694, ТП-1633, ТП-1530, ТП-1630)»

(наименование объекта)

План границ объекта

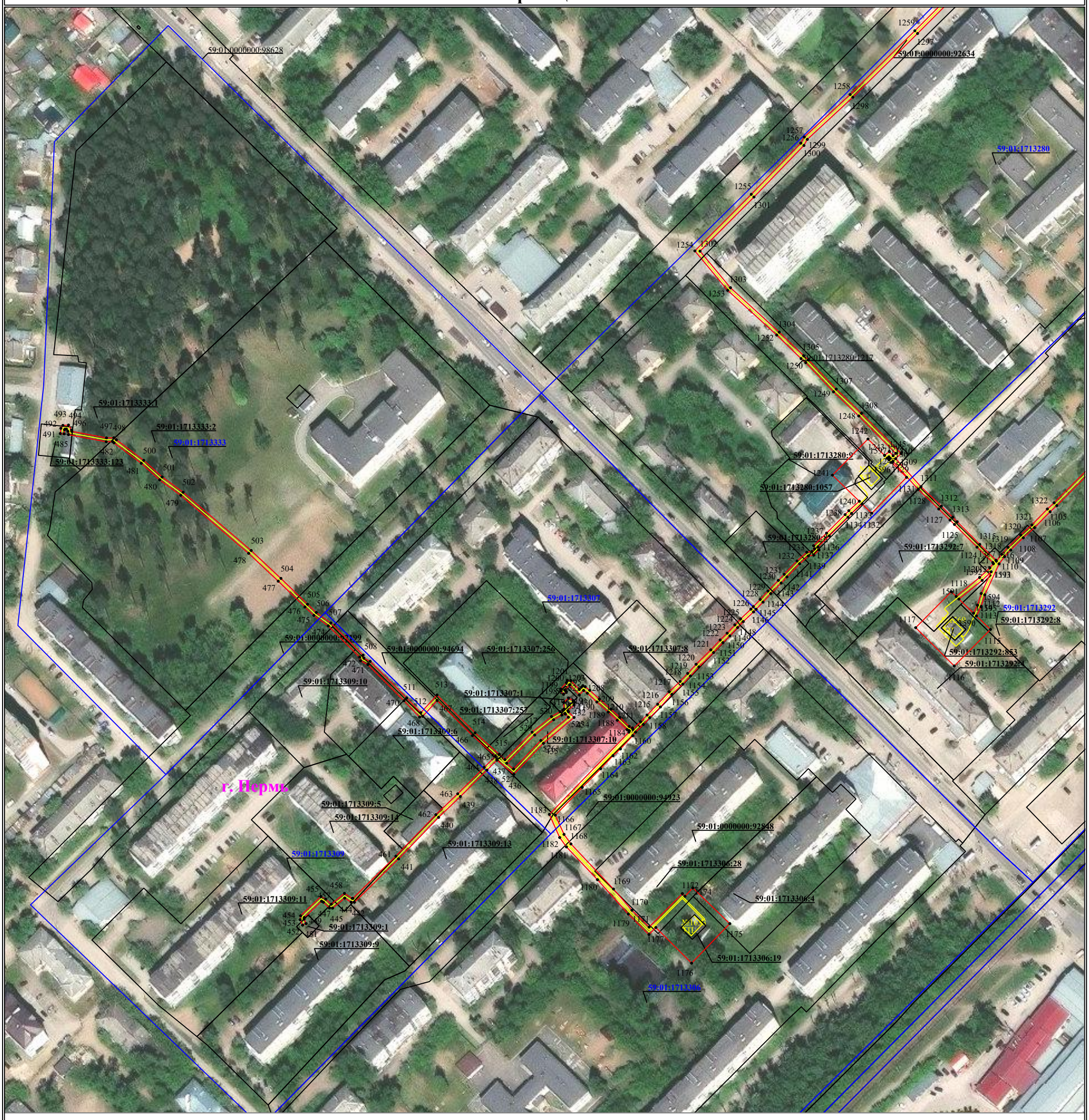

Используемые условные знаки и обозначения:

Масштаб 1:2000

Лист 6 из 15

- ● 1 — **обозначение характерной точки границы устанавливаемого публичного сервитута**
- **границы земельных участков, попадающих в зону публичного сервитута**
- **граница кадастрового квартала**
- 59:01:3810290 — **номер кадастрового квартала**
- **граница устанавливаемого публичного сервитута**
- г. Пермь — **наименование населенного пункта**
- **ось линии, контур объекта**

Схема расположения границ публичного сервитута
для эксплуатации объекта электросетевого хозяйства

«Электросетевой комплекс Подстанция 110/35/6кВ «ЭПВРЗ» (КЛ 6 кВ Фидер Теплосеть, КЛ 6 кВ Фидер Торговый центр, КЛ 6 кВ Фидер Мебельная фабрика, ТП-1569, ТП-1605, ТП-1617, ТП-1708, ТП-1547, ТП-1537, ТП-1613, ТП-1600, ТП-1548, ТП-1570, ТП-1619, ТП-1694, ТП-1633, ТП-1530, ТП-1630)»

(наименование объекта)

План границ объекта

Масштаб 1:2000

Используемые условные знаки и обозначения:

- ● 1 — **- обозначение характерной точки границы устанавливаемого публичного сервитута**
- **- границы земельных участков, попадающих в зону публичного сервитута**
- **- граница кадастрового квартала**
- 59:01:3810290 — **- номер кадастрового квартала**
- **- граница устанавливаемого публичного сервитута**
- г. Пермь — **- наименование населенного пункта**
- **- ось линии, контур объекта**

Схема расположения границ публичного сервитута
для эксплуатации объекта электросетевого хозяйства

«Электросетевой комплекс Подстанция 110/35/6кВ «ЭПВРЗ» (КЛ 6 кВ Фидер Теплосеть, КЛ 6 кВ Фидер Торговый центр, КЛ 6 кВ Фидер Мебельная фабрика, ТП-1569, ТП-1605, ТП-1617, ТП-1708, ТП-1547, ТП-1537, ТП-1613, ТП-1600, ТП-1548, ТП-1570, ТП-1619, ТП-1694, ТП-1633, ТП-1530, ТП-1630)»

(наименование объекта)

План границ объекта

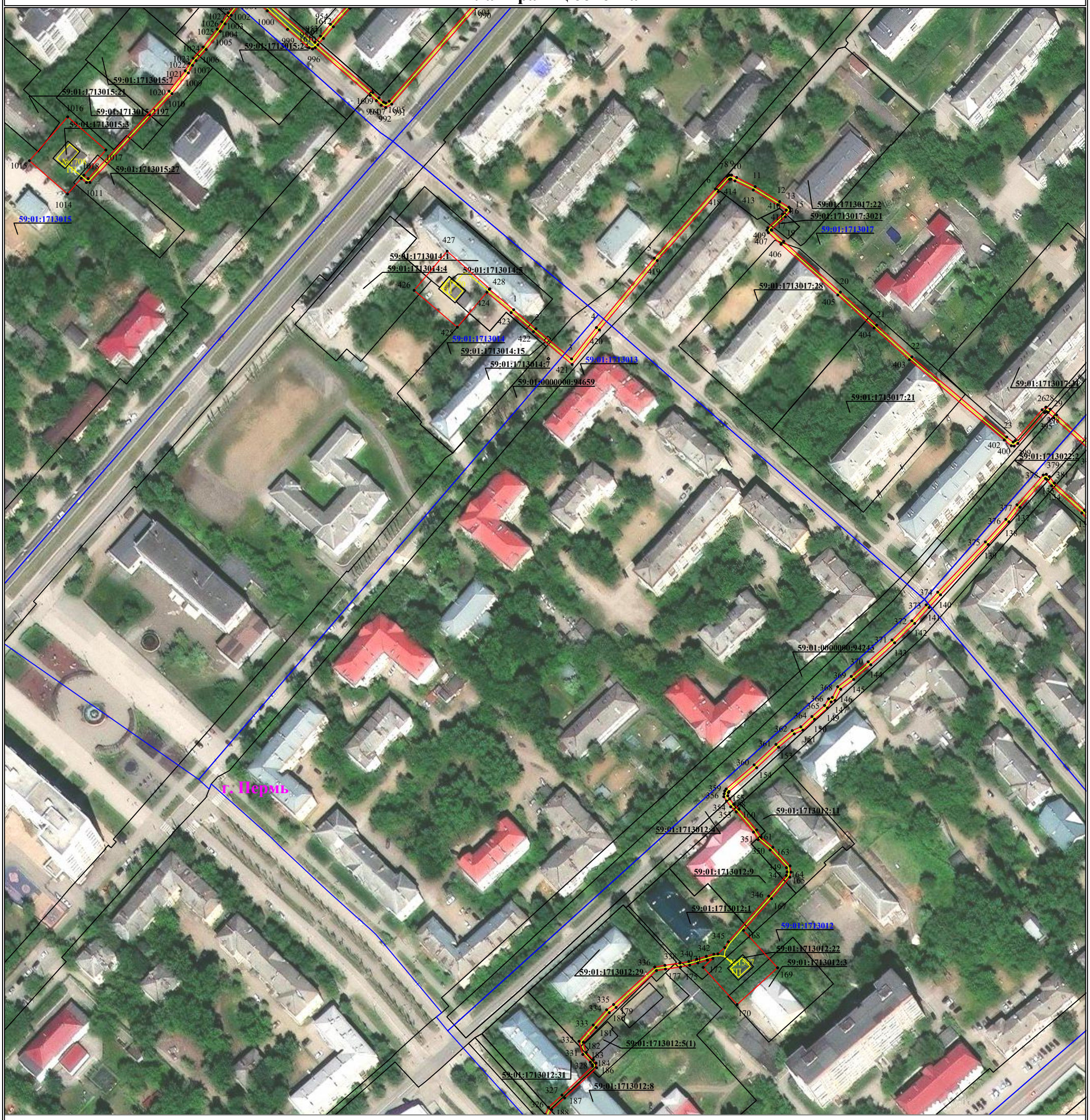

Используемые условные знаки и обозначения:

Масштаб 1:2000

Лист 8 из 15

- ● 1 — **- обозначение характерной точки границы устанавливаемого публичного сервитута**
- **- границы земельных участков, попадающих в зону публичного сервитута**
- **- граница кадастрового квартала**
- 59:01:3810290 — **- номер кадастрового квартала**
- **- граница устанавливаемого публичного сервитута**
- г. Пермь — **- наименование населенного пункта**
- **- ось линии, контур объекта**

Схема расположения границ публичного сервитута
для эксплуатации объекта электросетевого хозяйства

«Электросетевой комплекс Подстанция 110/35/6кВ «ЭПВРЗ» (КЛ 6 кВ Фидер Теплосеть, КЛ 6 кВ Фидер Торговый центр, КЛ 6 кВ Фидер Мебельная фабрика, ТП-1569, ТП-1605, ТП-1617, ТП-1708, ТП-1547, ТП-1537, ТП-1613, ТП-1600, ТП-1548, ТП-1570, ТП-1619, ТП-1694, ТП-1633, ТП-1530, ТП-1630)»

(наименование объекта)

План границ объекта

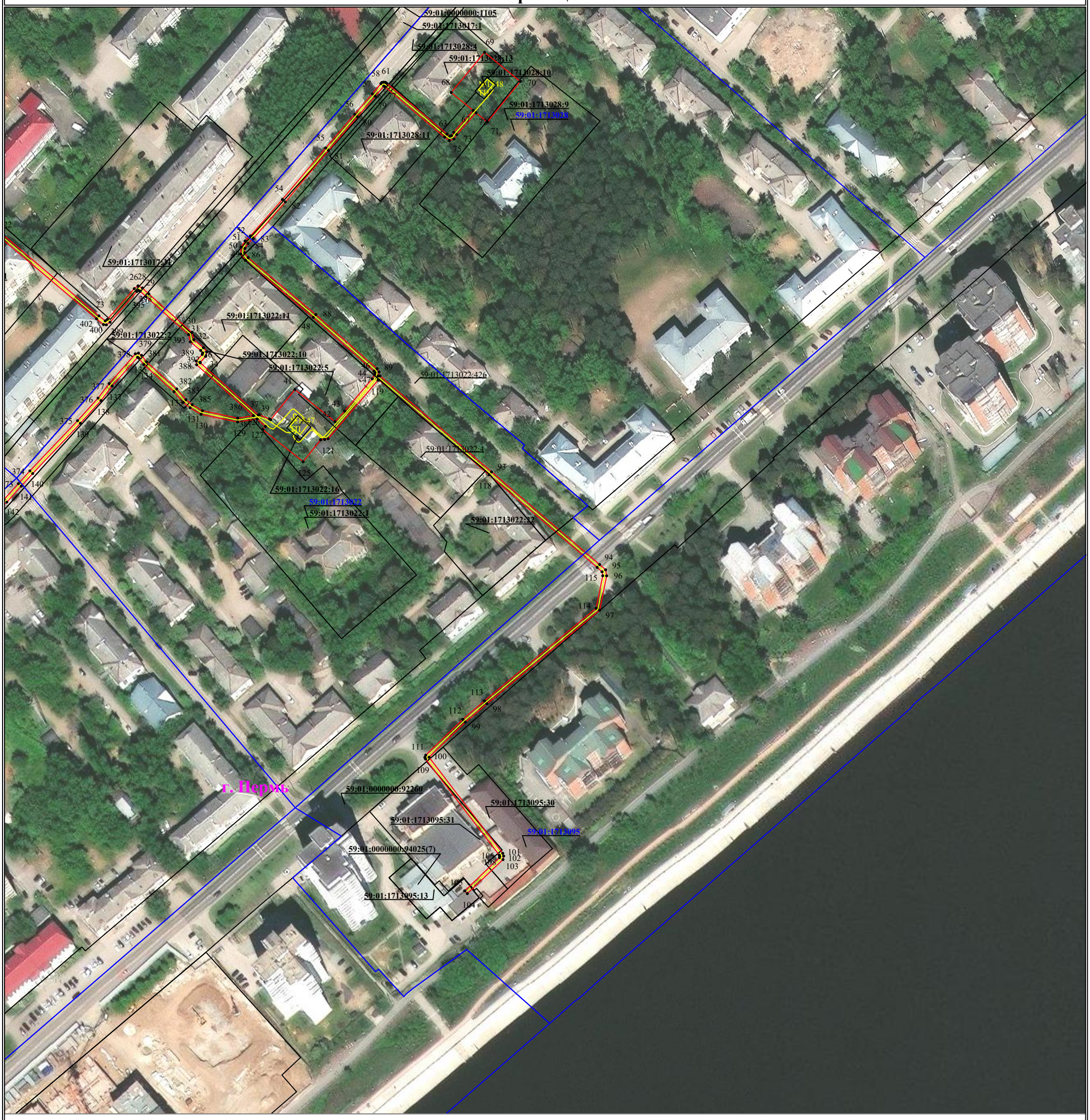

Используемые условные знаки и обозначения:

Масштаб 1:2000

Лист 9 из 15

- ● 1 — **обозначение характерной точки границы устанавливаемого публичного сервитута**
- **границы земельных участков, попадающих в зону публичного сервитута**
- **граница кадастрового квартала**
- 59:01:3810290 — **номер кадастрового квартала**
- **граница устанавливаемого публичного сервитута**
- г. Пермь — **наименование населенного пункта**
- **ось линии, контур объекта**

Схема расположения границ публичного сервитута
для эксплуатации объекта электросетевого хозяйства

«Электросетевой комплекс Подстанция 110/35/6кВ «ЭПВРЗ» (КЛ 6 кВ Фидер Теплосеть, КЛ 6 кВ Фидер Торговый центр, КЛ 6 кВ Фидер Мебельная фабрика, ТП-1569, ТП-1605, ТП-1617, ТП-1708, ТП-1547, ТП-1537, ТП-1613, ТП-1600, ТП-1548, ТП-1570, ТП-1619, ТП-1694, ТП-1633, ТП-1530, ТП-1630)»

(наименование объекта)

План границ объекта

Используемые условные знаки и обозначения:

Масштаб 1:2000

Лист 10 из 15

- ● 1 — **- обозначение характерной точки границы устанавливаемого публичного сервитута**
- **- границы земельных участков, попадающих в зону публичного сервитута**
- **- граница кадастрового квартала**
- 59:01:3810290 — **- номер кадастрового квартала**
- **- граница устанавливаемого публичного сервитута**
- г. Пермь — **- наименование населенного пункта**
- **- ось линии, контур объекта**

Схема расположения границ публичного сервитута
для эксплуатации объекта электросетевого хозяйства

«Электросетевой комплекс Подстанция 110/35/6кВ «ЭПВРЗ» (КЛ 6 кВ Фидер Теплосеть, КЛ 6 кВ Фидер Торговый центр, КЛ 6 кВ Фидер Мебельная фабрика, ТП-1569, ТП-1605, ТП-1617, ТП-1708, ТП-1547, ТП-1537, ТП-1613, ТП-1600, ТП-1548, ТП-1570, ТП-1619, ТП-1694, ТП-1633, ТП-1530, ТП-1630)»

(наименование объекта)

План границ объекта

Используемые условные знаки и обозначения:

Масштаб 1:2000

Лист 11 из 15

- ● 1 — **обозначение характерной точки границы устанавливаемого публичного сервитута**
- **граница земельных участков, попадающих в зону публичного сервитута**
- **граница кадастрового квартала**
- 59:01:3810290 — **номер кадастрового квартала**
- **граница устанавливаемого публичного сервитута**
- г. Пермь — **наименование населенного пункта**
- **ось линии, контур объекта**

Схема расположения границ публичного сервитута
для эксплуатации объекта электросетевого хозяйства

«Электросетевой комплекс Подстанция 110/35/6кВ «ЭПВРЗ» (КЛ 6 кВ Фидер Теплосеть, КЛ 6 кВ Фидер Торговый центр, КЛ 6 кВ Фидер Мебельная фабрика, ТП-1569, ТП-1605, ТП-1617, ТП-1708, ТП-1547, ТП-1537, ТП-1613, ТП-1600, ТП-1548, ТП-1570, ТП-1619, ТП-1694, ТП-1633, ТП-1530, ТП-1630)»

(наименование объекта)

План границ объекта



Используемые условные знаки и обозначения:

Масштаб 1:2000

Лист 12 из 15

- ● 1 — **обозначение характерной точки границы устанавливаемого публичного сервитута**
- **границы земельных участков, попадающих в зону публичного сервитута**
- **граница кадастрового квартала**
- 59:01:3810290 — **номер кадастрового квартала**
- **граница устанавливаемого публичного сервитута**
- г. Пермь — **наименование населенного пункта**
- **ось линии, контур объекта**

Схема расположения границ публичного сервитута
для эксплуатации объекта электросетевого хозяйства

«Электросетевой комплекс Подстанция 110/35/6кВ «ЭПВРЗ» (КЛ 6 кВ Фидер Теплосеть, КЛ 6 кВ Фидер Торговый центр, КЛ 6 кВ Фидер Мебельная фабрика, ТП-1569, ТП-1605, ТП-1617, ТП-1708, ТП-1547, ТП-1537, ТП-1613, ТП-1600, ТП-1548, ТП-1570, ТП-1619, ТП-1694, ТП-1633, ТП-1530, ТП-1630)»

(наименование объекта)

План границ объекта



Используемые условные знаки и обозначения:

Масштаб 1:2000

Лист 13 из 15

- ● 1 — **обозначение характерной точки границы устанавливаемого публичного сервитута**
- **границы земельных участков, попадающих в зону публичного сервитута**
- **граница кадастрового квартала**
- 59:01:3810290 — **номер кадастрового квартала**
- **граница устанавливаемого публичного сервитута**
- г. Пермь — **наименование населенного пункта**
- **ось линии, контур объекта**

Схема расположения границ публичного сервитута
для эксплуатации объекта электросетевого хозяйства

«Электросетевой комплекс Подстанция 110/35/6кВ «ЭПВРЗ» (КЛ 6 кВ Фидер Теплосеть, КЛ 6 кВ Фидер Торговый центр, КЛ 6 кВ Фидер Мебельная фабрика, ТП-1569, ТП-1605, ТП-1617, ТП-1708, ТП-1547, ТП-1537, ТП-1613, ТП-1600, ТП-1548, ТП-1570, ТП-1619, ТП-1694, ТП-1633, ТП-1530, ТП-1630)»

(наименование объекта)

План границ объекта

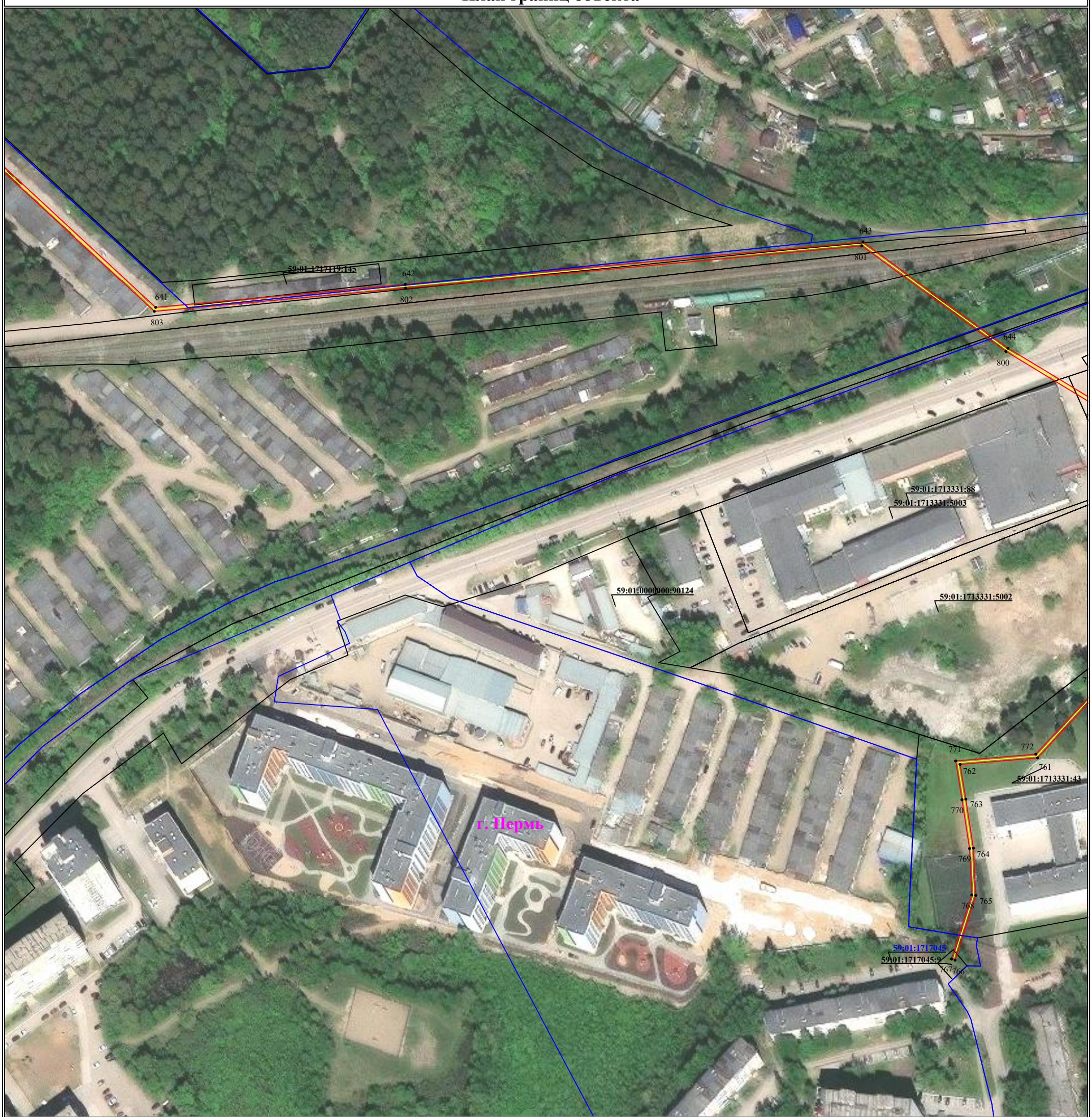

Используемые условные знаки и обозначения:

Масштаб 1:2000

Лист 14 из 15

- ● 1 — **- обозначение характерной точки границы устанавливаемого публичного сервитута**
- **- границы земельных участков, попадающих в зону публичного сервитута**
- **- граница кадастрового квартала**
- 59:01:3810290 — **- номер кадастрового квартала**
- **- граница устанавливаемого публичного сервитута**
- г. Пермь — **- наименование населенного пункта**
- **- ось линии, контур объекта**

Схема расположения границ публичного сервитута
для эксплуатации объекта электросетевого хозяйства

«Электросетевой комплекс Подстанция 110/35/6кВ «ЭПВРЗ» (КЛ 6 кВ Фидер Теплосеть, КЛ 6 кВ Фидер Торговый центр, КЛ 6 кВ Фидер Мебельная фабрика, ТП-1569, ТП-1605, ТП-1617, ТП-1708, ТП-1547, ТП-1537, ТП-1613, ТП-1600, ТП-1548, ТП-1570, ТП-1619, ТП-1694, ТП-1633, ТП-1530, ТП-1630)»

(наименование объекта)

План границ объекта

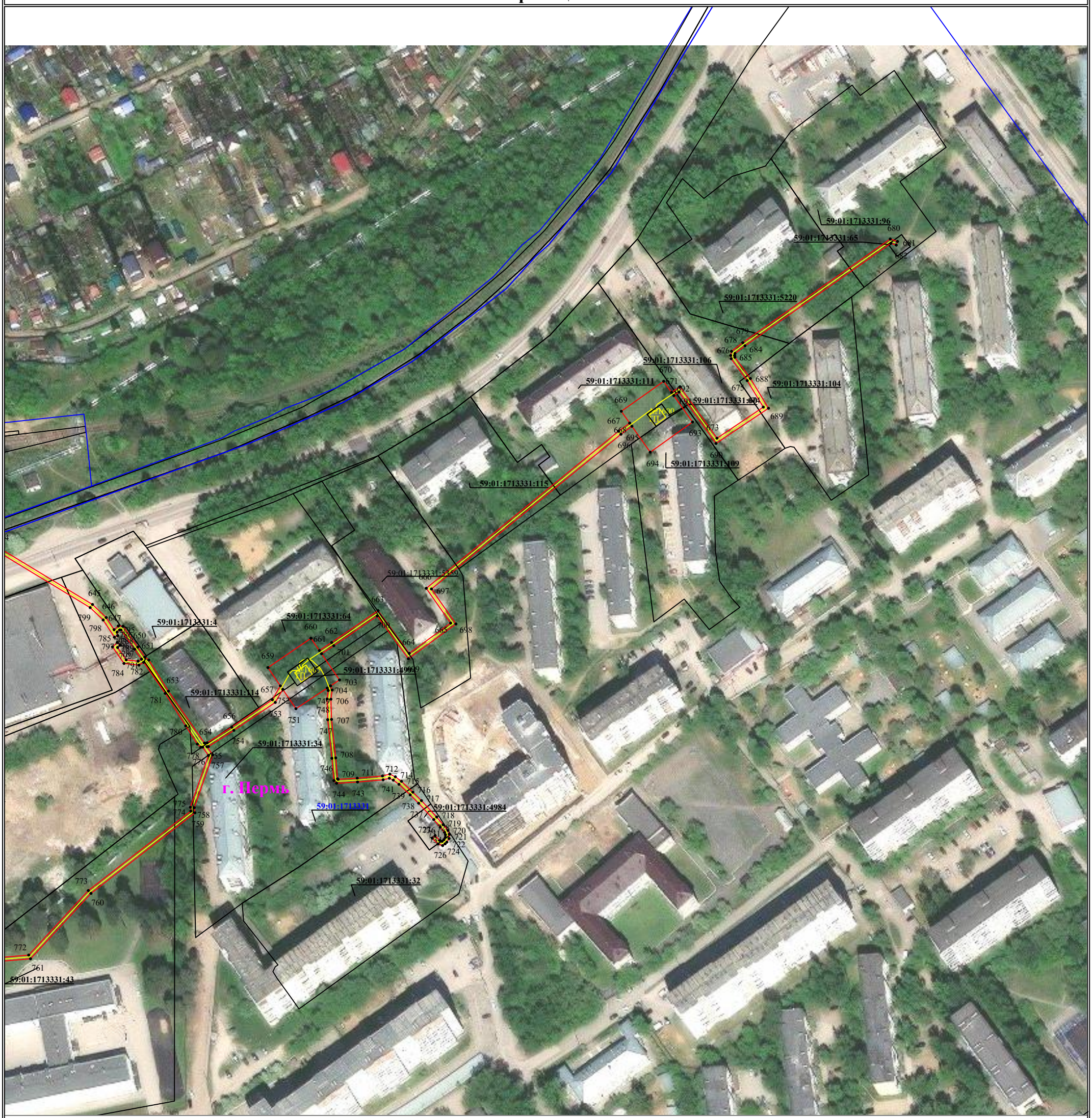

Используемые условные знаки и обозначения:

Масштаб 1:2000

Лист 15 из 15

- ● 1 — **- обозначение характерной точки границы устанавливаемого публичного сервитута**
- **- границы земельных участков, попадающих в зону публичного сервитута**
- **- граница кадастрового квартала**
- 59:01:3810290 — **- номер кадастрового квартала**
- **- граница устанавливаемого публичного сервитута**
- г. Пермь — **- наименование населенного пункта**
- **- ось линии, контур объекта**

ГРАФИЧЕСКОЕ ОПИСАНИЕ

местоположения границ публичного сервитута

«Электросетевой комплекс Подстанция 110/35/6кВ «ЭПВРЗ» (КЛ 6 кВ Фидер Теплосеть, КЛ 6 кВ Фидер Торговый центр, КЛ 6 кВ Фидер Мебельная фабрика, ТП-1569, ТП-1605, ТП-1617, ТП-1708, ТП-1547, ТП-1537, ТП-1613, ТП-1600, ТП-1548, ТП-1570, ТП-1619, ТП-1694, ТП-1633, ТП-1530, ТП-1630)»

(наименование объекта, местоположение границ которого описано (далее - объект)

Раздел 1

Сведения об объекте		
№ п/п	Характеристики объекта	Описание характеристик
1	2	3
1	Местоположение объекта	Пермский край, городской округ Пермский, город Пермь
2	Площадь объекта +/- величина погрешности определения площади (Р+/- Дельта Р)	39040 кв.м ± 39.91 кв.м
3	Иные характеристики объекта	Публичный сервитут устанавливается в целях эксплуатации объекта электросетевого хозяйства «Электросетевой комплекс Подстанция 110/35/6кВ «ЭПВРЗ» (КЛ 6 кВ Фидер Теплосеть, КЛ 6 кВ Фидер Торговый центр, КЛ 6 кВ Фидер Мебельная фабрика, ТП-1569, ТП-1605, ТП-1617, ТП-1708, ТП-1547, ТП-1537, ТП-1613, ТП-1600, ТП-1548, ТП-1570, ТП-1619, ТП-1694, ТП-1633, ТП-1530, ТП-1630)» (согласно ст. 3.6 Федерального закона от 25 октября 2001 г. № 137-ФЗ «О введении в действие Земельного кодекса Российской Федерации») Срок установления публичного сервитута - сорок девять лет (согласно п.1 ст. 39.45 ЗК РФ).

Раздел 2

Сведения о местоположении границ объекта

1. Система координат МСК-59, зона 2

2. Сведения о характерных точках границ объекта

Обозначение характерных точек границ	Координаты, м		Метод определения координат характерной точки	Средняя квадратическая погрешность положения характерной точки (M_t), м	Описание обозначения точки на местности (при наличии)
	X	Y			
1	2	3	4	5	6
Граница1(1)	–	–	–	–	–
1	517105.09	2214621.90	Метод спутниковых геодезических измерений (определений)	0.10	–
2	517095.14	2214633.48	Метод спутниковых геодезических измерений (определений)	0.10	–
3	517079.50	2214652.00	Метод спутниковых геодезических измерений (определений)	0.10	–
4	517095.81	2214664.94	Метод спутниковых геодезических	0.10	–

			измерений (определений)		
5	517131.91	2214695.04	Метод спутниковых геодезических измерений (определений)	0.10	–
6	517167.79	2214726.81	Метод спутниковых геодезических измерений (определений)	0.10	–
7	517174.43	2214732.85	Метод спутниковых геодезических измерений (определений)	0.10	–
8	517175.02	2214733.88	Метод спутниковых геодезических измерений (определений)	0.10	–
9	517175.07	2214735.15	Метод спутниковых геодезических измерений (определений)	0.10	–
10	517173.82	2214737.83	Метод спутниковых геодезических измерений (определений)	0.10	–
11	517169.06	2214747.44	Метод спутниковых геодезических измерений (определений)	0.10	–
12	517161.29	2214760.23	Метод спутниковых геодезических измерений (определений)	0.10	–
13	517158.41	2214764.95	Метод спутниковых геодезических измерений (определений)	0.10	–
14	517157.66	2214765.67	Метод спутниковых геодезических измерений (определений)	0.10	–
15	517156.19	2214765.72	Метод спутниковых геодезических измерений (определений)	0.10	–
16	517153.37	2214763.12	Метод спутниковых геодезических измерений (определений)	0.10	–
17	517146.57	2214755.79	Метод спутниковых геодезических измерений (определений)	0.10	–
18	517146.36	2214755.94	Метод спутниковых геодезических измерений (определений)	0.10	–
19	517140.61	2214762.25	Метод спутниковых геодезических измерений (определений)	0.10	–
20	517114.22	2214791.75	Метод спутниковых геодезических измерений (определений)	0.10	–
21	517097.07	2214810.59	Метод спутниковых геодезических измерений	0.10	–

			(определений)		
22	517080.57	2214828.95	Метод спутниковых геодезических измерений (определений)	0.10	–
23	517038.91	2214878.22	Метод спутниковых геодезических измерений (определений)	0.10	–
24	517036.29	2214881.54	Метод спутниковых геодезических измерений (определений)	0.10	–
25	517037.10	2214882.66	Метод спутниковых геодезических измерений (определений)	0.10	–
26	517053.06	2214896.58	Метод спутниковых геодезических измерений (определений)	0.10	–
27	517054.47	2214898.56	Метод спутниковых геодезических измерений (определений)	0.10	–
28	517053.38	2214900.82	Метод спутниковых геодезических измерений (определений)	0.10	–
29	517050.32	2214904.12	Метод спутниковых геодезических измерений (определений)	0.10	–
30	517030.26	2214926.60	Метод спутниковых геодезических измерений (определений)	0.10	–
31	517026.52	2214927.53	Метод спутниковых геодезических измерений (определений)	0.10	–
32	517022.32	2214932.55	Метод спутниковых геодезических измерений (определений)	0.10	–
33	517020.14	2214934.30	Метод спутниковых геодезических измерений (определений)	0.10	–
34	517017.86	2214933.75	Метод спутниковых геодезических измерений (определений)	0.10	–
35	517014.75	2214930.86	Метод спутниковых геодезических измерений (определений)	0.10	–
36	517014.47	2214930.89	Метод спутниковых геодезических измерений (определений)	0.10	–
37	516987.40	2214961.09	Метод спутниковых геодезических измерений (определений)	0.10	–
38	516987.47	2214961.58	Метод спутниковых геодезических измерений (определений)	0.10	–

39	516985.30	2214966.91	Метод спутниковых геодезических измерений (определений)	0.10	–
40	516984.89	2214967.51	Метод спутниковых геодезических измерений (определений)	0.10	–
41	517000.58	2214980.09	Метод спутниковых геодезических измерений (определений)	0.10	–
42	516983.90	2215000.98	Метод спутниковых геодезических измерений (определений)	0.10	–
43	516989.38	2215005.95	Метод спутниковых геодезических измерений (определений)	0.10	–
44	517006.16	2215020.27	Метод спутниковых геодезических измерений (определений)	0.10	–
45	517008.30	2215021.50	Метод спутниковых геодезических измерений (определений)	0.10	–
46	517009.38	2215021.72	Метод спутниковых геодезических измерений (определений)	0.10	–
47	517010.13	2215021.27	Метод спутниковых геодезических измерений (определений)	0.10	–
48	517038.06	2214989.63	Метод спутниковых геодезических измерений (определений)	0.10	–
49	517067.82	2214954.35	Метод спутниковых геодезических измерений (определений)	0.10	–
50	517071.04	2214951.94	Метод спутниковых геодезических измерений (определений)	0.10	–
51	517074.60	2214952.16	Метод спутниковых геодезических измерений (определений)	0.10	–
52	517077.83	2214954.16	Метод спутниковых геодезических измерений (определений)	0.10	–
53	517080.49	2214956.98	Метод спутниковых геодезических измерений (определений)	0.10	–
54	517099.42	2214973.60	Метод спутниковых геодезических измерений (определений)	0.10	–
55	517126.19	2214996.05	Метод спутниковых геодезических измерений (определений)	0.10	–
56	517143.70	2215011.12	Метод спутниковых	0.10	–

			геодезических измерений (определений)		
57	517154.33	2215020.33	Метод спутниковых геодезических измерений (определений)	0.10	–
58	517159.66	2215024.77	Метод спутниковых геодезических измерений (определений)	0.10	–
59	517160.24	2215025.28	Метод спутниковых геодезических измерений (определений)	0.10	–
60	517160.37	2215026.19	Метод спутниковых геодезических измерений (определений)	0.10	–
61	517160.32	2215027.10	Метод спутниковых геодезических измерений (определений)	0.10	–
62	517159.76	2215027.88	Метод спутниковых геодезических измерений (определений)	0.10	–
63	517133.43	2215059.13	Метод спутниковых геодезических измерений (определений)	0.10	–
64	517132.30	2215060.68	Метод спутниковых геодезических измерений (определений)	0.10	–
65	517132.56	2215061.47	Метод спутниковых геодезических измерений (определений)	0.10	–
66	517134.36	2215062.63	Метод спутниковых геодезических измерений (определений)	0.10	–
67	517145.74	2215072.71	Метод спутниковых геодезических измерений (определений)	0.10	–
68	517155.03	2215061.34	Метод спутниковых геодезических измерений (определений)	0.10	–
69	517175.92	2215078.69	Метод спутниковых геодезических измерений (определений)	0.10	–
70	517160.80	2215097.25	Метод спутниковых геодезических измерений (определений)	0.10	–
71	517139.70	2215080.10	Метод спутниковых геодезических измерений (определений)	0.10	–
72	517144.47	2215074.27	Метод спутниковых геодезических измерений (определений)	0.10	–
73	517133.15	2215064.23	Метод спутниковых геодезических	0.10	–

			измерений (определений)		
74	517130.88	2215062.77	Метод спутниковых геодезических измерений (определений)	0.10	–
75	517130.08	2215060.33	Метод спутниковых геодезических измерений (определений)	0.10	–
76	517131.84	2215057.90	Метод спутниковых геодезических измерений (определений)	0.10	–
77	517158.06	2215026.81	Метод спутниковых геодезических измерений (определений)	0.10	–
78	517158.36	2215026.28	Метод спутниковых геодезических измерений (определений)	0.10	–
79	517153.04	2215021.85	Метод спутниковых геодезических измерений (определений)	0.10	–
80	517142.39	2215012.63	Метод спутниковых геодезических измерений (определений)	0.10	–
81	517124.90	2214997.57	Метод спутниковых геодезических измерений (определений)	0.10	–
82	517098.12	2214975.12	Метод спутниковых геодезических измерений (определений)	0.10	–
83	517079.09	2214958.42	Метод спутниковых геодезических измерений (определений)	0.10	–
84	517076.55	2214955.72	Метод спутниковых геодезических измерений (определений)	0.10	–
85	517073.97	2214954.12	Метод спутниковых геодезических измерений (определений)	0.10	–
86	517071.65	2214953.98	Метод спутниковых геодезических измерений (определений)	0.10	–
87	517069.20	2214955.81	Метод спутниковых геодезических измерений (определений)	0.10	–
88	517039.57	2214990.95	Метод спутниковых геодезических измерений (определений)	0.10	–
89	517011.42	2215022.83	Метод спутниковых геодезических измерений (определений)	0.10	–
90	517009.74	2215023.84	Метод спутниковых геодезических измерений	0.10	–

			(определений)		
91	517007.61	2215023.40	Метод спутниковых геодезических измерений (определений)	0.10	–
92	517007.67	2215024.36	Метод спутниковых геодезических измерений (определений)	0.10	–
93	516957.77	2215082.32	Метод спутниковых геодезических измерений (определений)	0.10	–
94	516909.59	2215138.50	Метод спутниковых геодезических измерений (определений)	0.10	–
95	516906.84	2215141.62	Метод спутниковых геодезических измерений (определений)	0.10	–
96	516903.73	2215142.14	Метод спутниковых геодезических измерений (определений)	0.10	–
97	516885.83	2215138.50	Метод спутниковых геодезических измерений (определений)	0.10	–
98	516837.15	2215079.90	Метод спутниковых геодезических измерений (определений)	0.10	–
99	516827.64	2215068.71	Метод спутниковых геодезических измерений (определений)	0.10	–
100	516809.38	2215049.83	Метод спутниковых геодезических измерений (определений)	0.10	–
101	516759.44	2215088.12	Метод спутниковых геодезических измерений (определений)	0.10	–
102	516758.00	2215088.60	Метод спутниковых геодезических измерений (определений)	0.10	–
103	516756.18	2215088.27	Метод спутниковых геодезических измерений (определений)	0.10	–
104	516738.48	2215069.73	Метод спутниковых геодезических измерений (определений)	0.10	–
105	516739.93	2215068.36	Метод спутниковых геодезических измерений (определений)	0.10	–
106	516757.18	2215086.42	Метод спутниковых геодезических измерений (определений)	0.10	–
107	516757.85	2215086.54	Метод спутниковых геодезических измерений (определений)	0.10	–

108	516758.49	2215086.33	Метод спутниковых геодезических измерений (определений)	0.10	–
109	516808.46	2215048.02	Метод спутниковых геодезических измерений (определений)	0.10	–
110	516809.31	2215047.69	Метод спутниковых геодезических измерений (определений)	0.10	–
111	516810.47	2215048.08	Метод спутниковых геодезических измерений (определений)	0.10	–
112	516829.12	2215067.37	Метод спутниковых геодезических измерений (определений)	0.10	–
113	516838.68	2215078.61	Метод спутниковых геодезических измерений (определений)	0.10	–
114	516886.91	2215136.68	Метод спутниковых геодезических измерений (определений)	0.10	–
115	516903.76	2215140.11	Метод спутниковых геодезических измерений (определений)	0.10	–
116	516905.81	2215139.77	Метод спутниковых геодезических измерений (определений)	0.10	–
117	516908.09	2215137.19	Метод спутниковых геодезических измерений (определений)	0.10	–
118	516956.25	2215081.02	Метод спутниковых геодезических измерений (определений)	0.10	–
119	517005.62	2215023.68	Метод спутниковых геодезических измерений (определений)	0.10	–
120	517005.43	2215023.33	Метод спутниковых геодезических измерений (определений)	0.10	–
121	516975.01	2214997.36	Метод спутниковых геодезических измерений (определений)	0.10	–
122	516974.64	2214995.55	Метод спутниковых геодезических измерений (определений)	0.10	–
123	516974.45	2214993.49	Метод спутниковых геодезических измерений (определений)	0.10	–
124	516974.46	2214993.48	Метод спутниковых геодезических измерений (определений)	0.10	–
125	516963.09	2214984.38	Метод спутниковых	0.10	–

			геодезических измерений (определений)		
126	516979.79	2214963.42	Метод спутниковых геодезических измерений (определений)	0.10	–
127	516981.43	2214964.74	Метод спутниковых геодезических измерений (определений)	0.10	–
128	516985.27	2214960.46	Метод спутниковых геодезических измерений (определений)	0.10	–
129	516983.70	2214950.32	Метод спутниковых геодезических измерений (определений)	0.10	–
130	516987.69	2214931.30	Метод спутниковых геодезических измерений (определений)	0.10	–
131	516991.09	2214925.59	Метод спутниковых геодезических измерений (определений)	0.10	–
132	516993.89	2214922.08	Метод спутниковых геодезических измерений (определений)	0.10	–
133	516999.46	2214917.25	Метод спутниковых геодезических измерений (определений)	0.10	–
134	517013.57	2214901.56	Метод спутниковых геодезических измерений (определений)	0.10	–
135	517016.90	2214898.97	Метод спутниковых геодезических измерений (определений)	0.10	–
136	517017.37	2214898.32	Метод спутниковых геодезических измерений (определений)	0.10	–
137	517002.43	2214885.09	Метод спутниковых геодезических измерений (определений)	0.10	–
138	516994.84	2214879.29	Метод спутниковых геодезических измерений (определений)	0.10	–
139	516983.05	2214868.57	Метод спутниковых геодезических измерений (определений)	0.10	–
140	516956.92	2214843.81	Метод спутниковых геодезических измерений (определений)	0.10	–
141	516950.33	2214837.85	Метод спутниковых геодезических измерений (определений)	0.10	–
142	516942.04	2214830.37	Метод спутниковых геодезических	0.10	–

			измерений (определений)		
143	516931.98	2214819.95	Метод спутниковых геодезических измерений (определений)	0.10	–
144	516920.56	2214807.54	Метод спутниковых геодезических измерений (определений)	0.10	–
145	516912.95	2214798.66	Метод спутниковых геодезических измерений (определений)	0.10	–
146	516907.82	2214791.93	Метод спутниковых геодезических измерений (определений)	0.10	–
147	516902.02	2214789.00	Метод спутниковых геодезических измерений (определений)	0.10	–
148	516901.22	2214786.96	Метод спутниковых геодезических измерений (определений)	0.10	–
149	516898.09	2214785.05	Метод спутниковых геодезических измерений (определений)	0.10	–
150	516892.19	2214778.29	Метод спутниковых геодезических измерений (определений)	0.10	–
151	516886.59	2214772.27	Метод спутниковых геодезических измерений (определений)	0.10	–
152	516884.62	2214767.78	Метод спутниковых геодезических измерений (определений)	0.10	–
153	516877.69	2214759.60	Метод спутниковых геодезических измерений (определений)	0.10	–
154	516867.03	2214748.23	Метод спутниковых геодезических измерений (определений)	0.10	–
155	516854.66	2214733.88	Метод спутниковых геодезических измерений (определений)	0.10	–
156	516854.13	2214733.51	Метод спутниковых геодезических измерений (определений)	0.10	–
157	516852.44	2214733.22	Метод спутниковых геодезических измерений (определений)	0.10	–
158	516850.87	2214734.20	Метод спутниковых геодезических измерений (определений)	0.10	–
159	516848.06	2214736.28	Метод спутниковых геодезических измерений	0.10	–

			(определений)		
160	516845.46	2214739.05	Метод спутниковых геодезических измерений (определений)	0.10	–
161	516834.72	2214748.19	Метод спутниковых геодезических измерений (определений)	0.10	–
162	516830.96	2214750.51	Метод спутниковых геодезических измерений (определений)	0.10	–
163	516825.71	2214756.61	Метод спутниковых геодезических измерений (определений)	0.10	–
164	516816.02	2214765.57	Метод спутниковых геодезических измерений (определений)	0.10	–
165	516812.78	2214766.05	Метод спутниковых геодезических измерений (определений)	0.10	–
166	516810.16	2214765.48	Метод спутниковых геодезических измерений (определений)	0.10	–
167	516799.00	2214755.98	Метод спутниковых геодезических измерений (определений)	0.10	–
168	516782.49	2214741.39	Метод спутниковых геодезических измерений (определений)	0.10	–
169	516763.07	2214759.08	Метод спутниковых геодезических измерений (определений)	0.10	–
170	516743.96	2214738.06	Метод спутниковых геодезических измерений (определений)	0.10	–
171	516763.28	2214720.44	Метод спутниковых геодезических измерений (определений)	0.10	–
172	516767.92	2214725.50	Метод спутниковых геодезических измерений (определений)	0.10	–
173	516767.08	2214722.63	Метод спутниковых геодезических измерений (определений)	0.10	–
174	516765.58	2214717.63	Метод спутниковых геодезических измерений (определений)	0.10	–
175	516764.39	2214713.42	Метод спутниковых геодезических измерений (определений)	0.10	–
176	516763.53	2214708.67	Метод спутниковых геодезических измерений (определений)	0.10	–

177	516762.36	2214700.84	Метод спутниковых геодезических измерений (определений)	0.10	–
178	516761.61	2214696.12	Метод спутниковых геодезических измерений (определений)	0.10	–
179	516742.44	2214675.15	Метод спутниковых геодезических измерений (определений)	0.10	–
180	516739.75	2214671.63	Метод спутниковых геодезических измерений (определений)	0.10	–
181	516732.00	2214664.76	Метод спутниковых геодезических измерений (определений)	0.10	–
182	516724.37	2214658.11	Метод спутниковых геодезических измерений (определений)	0.10	–
183	516719.07	2214659.65	Метод спутниковых геодезических измерений (определений)	0.10	–
184	516715.33	2214663.28	Метод спутниковых геодезических измерений (определений)	0.10	–
185	516713.52	2214664.72	Метод спутниковых геодезических измерений (определений)	0.10	–
186	516711.11	2214665.05	Метод спутниковых геодезических измерений (определений)	0.10	–
187	516695.40	2214648.40	Метод спутниковых геодезических измерений (определений)	0.10	–
188	516689.32	2214641.68	Метод спутниковых геодезических измерений (определений)	0.10	–
189	516686.11	2214640.19	Метод спутниковых геодезических измерений (определений)	0.10	–
190	516685.34	2214639.98	Метод спутниковых геодезических измерений (определений)	0.10	–
191	516664.91	2214658.79	Метод спутниковых геодезических измерений (определений)	0.10	–
192	516653.83	2214665.46	Метод спутниковых геодезических измерений (определений)	0.10	–
193	516646.15	2214674.50	Метод спутниковых геодезических измерений (определений)	0.10	–
194	516643.74	2214677.98	Метод спутниковых	0.10	–

			геодезических измерений (определений)		
195	516620.47	2214699.82	Метод спутниковых геодезических измерений (определений)	0.10	–
196	516590.59	2214726.42	Метод спутниковых геодезических измерений (определений)	0.10	–
197	516590.96	2214727.15	Метод спутниковых геодезических измерений (определений)	0.10	–
198	516590.31	2214728.37	Метод спутниковых геодезических измерений (определений)	0.10	–
199	516587.70	2214730.78	Метод спутниковых геодезических измерений (определений)	0.10	–
200	516586.09	2214730.84	Метод спутниковых геодезических измерений (определений)	0.10	–
201	516590.64	2214737.34	Метод спутниковых геодезических измерений (определений)	0.10	–
202	516623.54	2214774.00	Метод спутниковых геодезических измерений (определений)	0.10	–
203	516605.16	2214791.33	Метод спутниковых геодезических измерений (определений)	0.10	–
204	516594.25	2214800.77	Метод спутниковых геодезических измерений (определений)	0.10	–
205	516580.60	2214812.96	Метод спутниковых геодезических измерений (определений)	0.10	–
206	516574.53	2214820.56	Метод спутниковых геодезических измерений (определений)	0.10	–
207	516570.36	2214824.22	Метод спутниковых геодезических измерений (определений)	0.10	–
208	516565.84	2214828.07	Метод спутниковых геодезических измерений (определений)	0.10	–
209	516561.63	2214831.13	Метод спутниковых геодезических измерений (определений)	0.10	–
210	516556.52	2214834.12	Метод спутниковых геодезических измерений (определений)	0.10	–
211	516555.73	2214834.77	Метод спутниковых геодезических	0.10	–

			измерений (определений)		
212	516568.50	2214848.79	Метод спутниковых геодезических измерений (определений)	0.10	–
213	516548.76	2214866.12	Метод спутниковых геодезических измерений (определений)	0.10	–
214	516531.02	2214845.86	Метод спутниковых геодезических измерений (определений)	0.10	–
215	516532.89	2214844.22	Метод спутниковых геодезических измерений (определений)	0.10	–
216	516530.78	2214842.72	Метод спутниковых геодезических измерений (определений)	0.10	–
217	516520.64	2214835.55	Метод спутниковых геодезических измерений (определений)	0.10	–
218	516506.08	2214826.25	Метод спутниковых геодезических измерений (определений)	0.10	–
219	516498.21	2214819.68	Метод спутниковых геодезических измерений (определений)	0.10	–
220	516459.63	2214778.22	Метод спутниковых геодезических измерений (определений)	0.10	–
221	516451.59	2214763.59	Метод спутниковых геодезических измерений (определений)	0.10	–
222	516441.17	2214752.21	Метод спутниковых геодезических измерений (определений)	0.10	–
223	516437.12	2214743.98	Метод спутниковых геодезических измерений (определений)	0.10	–
224	516436.21	2214735.56	Метод спутниковых геодезических измерений (определений)	0.10	–
225	516436.45	2214726.93	Метод спутниковых геодезических измерений (определений)	0.10	–
226	516435.66	2214720.20	Метод спутниковых геодезических измерений (определений)	0.10	–
227	516433.02	2214704.36	Метод спутниковых геодезических измерений (определений)	0.10	–
228	516425.69	2214690.80	Метод спутниковых геодезических измерений	0.10	–

			(определений)		
229	516422.27	2214682.80	Метод спутниковых геодезических измерений (определений)	0.10	–
230	516422.57	2214679.80	Метод спутниковых геодезических измерений (определений)	0.10	–
231	516422.46	2214677.36	Метод спутниковых геодезических измерений (определений)	0.10	–
232	516421.63	2214674.65	Метод спутниковых геодезических измерений (определений)	0.10	–
233	516421.11	2214673.02	Метод спутниковых геодезических измерений (определений)	0.10	–
234	516419.10	2214667.23	Метод спутниковых геодезических измерений (определений)	0.10	–
235	516416.68	2214663.52	Метод спутниковых геодезических измерений (определений)	0.10	–
236	516408.45	2214650.75	Метод спутниковых геодезических измерений (определений)	0.10	–
237	516402.94	2214640.53	Метод спутниковых геодезических измерений (определений)	0.10	–
238	516392.42	2214629.38	Метод спутниковых геодезических измерений (определений)	0.10	–
239	516380.45	2214616.98	Метод спутниковых геодезических измерений (определений)	0.10	–
240	516377.48	2214612.25	Метод спутниковых геодезических измерений (определений)	0.10	–
241	516377.59	2214609.76	Метод спутниковых геодезических измерений (определений)	0.10	–
242	516378.59	2214607.48	Метод спутниковых геодезических измерений (определений)	0.10	–
243	516379.99	2214605.90	Метод спутниковых геодезических измерений (определений)	0.10	–
244	516408.24	2214581.00	Метод спутниковых геодезических измерений (определений)	0.10	–
245	516408.34	2214580.78	Метод спутниковых геодезических измерений (определений)	0.10	–

246	516401.57	2214571.05	Метод спутниковых геодезических измерений (определений)	0.10	–
247	516395.65	2214563.54	Метод спутниковых геодезических измерений (определений)	0.10	–
248	516391.07	2214558.41	Метод спутниковых геодезических измерений (определений)	0.10	–
249	516385.59	2214552.78	Метод спутниковых геодезических измерений (определений)	0.10	–
250	516376.13	2214543.43	Метод спутниковых геодезических измерений (определений)	0.10	–
251	516373.31	2214540.51	Метод спутниковых геодезических измерений (определений)	0.10	–
252	516368.23	2214533.97	Метод спутниковых геодезических измерений (определений)	0.10	–
253	516362.58	2214528.17	Метод спутниковых геодезических измерений (определений)	0.10	–
254	516333.61	2214524.64	Метод спутниковых геодезических измерений (определений)	0.10	–
255	516332.21	2214524.74	Метод спутниковых геодезических измерений (определений)	0.10	–
256	516331.81	2214525.05	Метод спутниковых геодезических измерений (определений)	0.10	–
257	516331.94	2214526.48	Метод спутниковых геодезических измерений (определений)	0.10	–
258	516329.96	2214526.68	Метод спутниковых геодезических измерений (определений)	0.10	–
259	516329.71	2214524.13	Метод спутниковых геодезических измерений (определений)	0.10	–
260	516331.47	2214522.79	Метод спутниковых геодезических измерений (определений)	0.10	–
261	516333.66	2214522.63	Метод спутниковых геодезических измерений (определений)	0.10	–
262	516363.52	2214526.27	Метод спутниковых геодезических измерений (определений)	0.10	–
263	516369.74	2214532.65	Метод спутниковых	0.10	–

			геодезических измерений (определений)		
264	516374.82	2214539.20	Метод спутниковых геодезических измерений (определений)	0.10	–
265	516377.55	2214542.02	Метод спутниковых геодезических измерений (определений)	0.10	–
266	516387.01	2214551.37	Метод спутниковых геодезических измерений (определений)	0.10	–
267	516392.53	2214557.05	Метод спутниковых геодезических измерений (определений)	0.10	–
268	516397.18	2214562.25	Метод спутниковых геодезических измерений (определений)	0.10	–
269	516403.18	2214569.86	Метод спутниковых геодезических измерений (определений)	0.10	–
270	516410.64	2214580.58	Метод спутниковых геодезических измерений (определений)	0.10	–
271	516409.88	2214582.22	Метод спутниковых геодезических измерений (определений)	0.10	–
272	516381.41	2214607.32	Метод спутниковых геодезических измерений (определений)	0.10	–
273	516380.30	2214608.58	Метод спутниковых геодезических измерений (определений)	0.10	–
274	516379.57	2214610.22	Метод спутниковых геодезических измерений (определений)	0.10	–
275	516379.50	2214611.72	Метод спутниковых геодезических измерений (определений)	0.10	–
276	516382.03	2214615.73	Метод спутниковых геодезических измерений (определений)	0.10	–
277	516393.87	2214628.00	Метод спутниковых геодезических измерений (определений)	0.10	–
278	516404.58	2214639.35	Метод спутниковых геодезических измерений (определений)	0.10	–
279	516410.17	2214649.73	Метод спутниковых геодезических измерений (определений)	0.10	–
280	516418.36	2214662.43	Метод спутниковых геодезических	0.10	–

			измерений (определений)		
281	516420.91	2214666.34	Метод спутниковых геодезических измерений (определений)	0.10	–
282	516423.01	2214672.39	Метод спутниковых геодезических измерений (определений)	0.10	–
283	516423.54	2214674.07	Метод спутниковых геодезических измерений (определений)	0.10	–
284	516424.45	2214677.02	Метод спутниковых геодезических измерений (определений)	0.10	–
285	516424.57	2214679.86	Метод спутниковых геодезических измерений (определений)	0.10	–
286	516424.31	2214682.48	Метод спутниковых геодезических измерений (определений)	0.10	–
287	516427.49	2214689.93	Метод спутниковых геодезических измерений (определений)	0.10	–
288	516434.94	2214703.70	Метод спутниковых геодезических измерений (определений)	0.10	–
289	516437.65	2214719.92	Метод спутниковых геодезических измерений (определений)	0.10	–
290	516438.45	2214726.84	Метод спутниковых геодезических измерений (определений)	0.10	–
291	516438.21	2214735.48	Метод спутниковых геодезических измерений (определений)	0.10	–
292	516439.07	2214743.40	Метод спутниковых геодезических измерений (определений)	0.10	–
293	516442.84	2214751.07	Метод спутниковых геодезических измерений (определений)	0.10	–
294	516453.24	2214762.42	Метод спутниковых геодезических измерений (определений)	0.10	–
295	516461.26	2214777.04	Метод спутниковых геодезических измерений (определений)	0.10	–
296	516499.59	2214818.23	Метод спутниковых геодезических измерений (определений)	0.10	–
297	516507.26	2214824.63	Метод спутниковых геодезических измерений	0.10	–

			(определений)		
298	516521.76	2214833.88	Метод спутниковых геодезических измерений (определений)	0.10	–
299	516531.94	2214841.09	Метод спутниковых геодезических измерений (определений)	0.10	–
300	516534.43	2214842.86	Метод спутниковых геодезических измерений (определений)	0.10	–
301	516550.34	2214828.85	Метод спутниковых геодезических измерений (определений)	0.10	–
302	516554.39	2214833.30	Метод спутниковых геодезических измерений (определений)	0.10	–
303	516555.37	2214832.48	Метод спутниковых геодезических измерений (определений)	0.10	–
304	516560.53	2214829.45	Метод спутниковых геодезических измерений (определений)	0.10	–
305	516564.59	2214826.50	Метод спутниковых геодезических измерений (определений)	0.10	–
306	516569.05	2214822.71	Метод спутниковых геодезических измерений (определений)	0.10	–
307	516573.08	2214819.17	Метод спутниковых геодезических измерений (определений)	0.10	–
308	516579.14	2214811.58	Метод спутниковых геодезических измерений (определений)	0.10	–
309	516592.93	2214799.27	Метод спутниковых геодезических измерений (определений)	0.10	–
310	516603.82	2214789.85	Метод спутниковых геодезических измерений (определений)	0.10	–
311	516620.75	2214773.88	Метод спутниковых геодезических измерений (определений)	0.10	–
312	516589.07	2214738.59	Метод спутниковых геодезических измерений (определений)	0.10	–
313	516584.43	2214732.00	Метод спутниковых геодезических измерений (определений)	0.10	–
314	516583.59	2214730.22	Метод спутниковых геодезических измерений (определений)	0.10	–

315	516584.73	2214728.88	Метод спутниковых геодезических измерений (определений)	0.10	–
316	516586.89	2214728.81	Метод спутниковых геодезических измерений (определений)	0.10	–
317	516588.70	2214727.13	Метод спутниковых геодезических измерений (определений)	0.10	–
318	516588.13	2214725.94	Метод спутниковых геодезических измерений (определений)	0.10	–
319	516619.12	2214698.34	Метод спутниковых геодезических измерений (определений)	0.10	–
320	516642.22	2214676.67	Метод спутниковых геодезических измерений (определений)	0.10	–
321	516644.56	2214673.28	Метод спутниковых геодезических измерений (определений)	0.10	–
322	516652.52	2214663.92	Метод спутниковых геодезических измерений (определений)	0.10	–
323	516663.71	2214657.18	Метод спутниковых геодезических измерений (определений)	0.10	–
324	516684.79	2214637.77	Метод спутниковых геодезических измерений (определений)	0.10	–
325	516686.79	2214638.30	Метод спутниковых геодезических измерений (определений)	0.10	–
326	516690.53	2214640.04	Метод спутниковых геодезических измерений (определений)	0.10	–
327	516696.87	2214647.04	Метод спутниковых геодезических измерений (определений)	0.10	–
328	516711.86	2214662.93	Метод спутниковых геодезических измерений (определений)	0.10	–
329	516712.71	2214662.81	Метод спутниковых геодезических измерений (определений)	0.10	–
330	516714.01	2214661.78	Метод спутниковых геодезических измерений (определений)	0.10	–
331	516718.03	2214657.87	Метод спутниковых геодезических измерений (определений)	0.10	–
332	516724.86	2214655.88	Метод спутниковых	0.10	–

			геодезических измерений (определений)		
333	516733.32	2214663.26	Метод спутниковых геодезических измерений (определений)	0.10	–
334	516741.22	2214670.25	Метод спутниковых геодезических измерений (определений)	0.10	–
335	516743.98	2214673.86	Метод спутниковых геодезических измерений (определений)	0.10	–
336	516763.49	2214695.21	Метод спутниковых геодезических измерений (определений)	0.10	–
337	516764.34	2214700.54	Метод спутниковых геодезических измерений (определений)	0.10	–
338	516765.50	2214708.34	Метод спутниковых геодезических измерений (определений)	0.10	–
339	516766.34	2214712.97	Метод спутниковых геодезических измерений (определений)	0.10	–
340	516767.50	2214717.07	Метод спутниковых геодезических измерений (определений)	0.10	–
341	516769.00	2214722.06	Метод спутниковых геодезических измерений (определений)	0.10	–
342	516770.14	2214725.98	Метод спутниковых геодезических измерений (определений)	0.10	–
343	516770.27	2214728.06	Метод спутниковых геодезических измерений (определений)	0.10	–
344	516773.58	2214731.67	Метод спутниковых геодезических измерений (определений)	0.10	–
345	516776.55	2214733.48	Метод спутниковых геодезических измерений (определений)	0.10	–
346	516800.31	2214754.48	Метод спутниковых геодезических измерений (определений)	0.10	–
347	516811.07	2214763.63	Метод спутниковых геодезических измерений (определений)	0.10	–
348	516812.85	2214764.02	Метод спутниковых геодезических измерений (определений)	0.10	–
349	516815.12	2214763.68	Метод спутниковых геодезических	0.10	–

			измерений (определений)		
350	516824.27	2214755.22	Метод спутниковых геодезических измерений (определений)	0.10	–
351	516829.65	2214748.97	Метод спутниковых геодезических измерений (определений)	0.10	–
352	516833.55	2214746.56	Метод спутниковых геодезических измерений (определений)	0.10	–
353	516844.07	2214737.60	Метод спутниковых геодезических измерений (определений)	0.10	–
354	516846.73	2214734.78	Метод спутниковых геодезических измерений (определений)	0.10	–
355	516849.74	2214732.54	Метод спутниковых геодезических измерений (определений)	0.10	–
356	516851.97	2214731.15	Метод спутниковых геодезических измерений (определений)	0.10	–
357	516853.53	2214731.32	Метод спутниковых геодезических измерений (определений)	0.10	–
358	516854.96	2214731.65	Метод спутниковых геодезических измерений (определений)	0.10	–
359	516856.01	2214732.40	Метод спутниковых геодезических измерений (определений)	0.10	–
360	516868.52	2214746.88	Метод спутниковых геодезических измерений (определений)	0.10	–
361	516879.18	2214758.27	Метод спутниковых геодезических измерений (определений)	0.10	–
362	516886.34	2214766.71	Метод спутниковых геодезических измерений (определений)	0.10	–
363	516888.29	2214771.16	Метод спутниковых геодезических измерений (определений)	0.10	–
364	516893.68	2214776.95	Метод спутниковых геодезических измерений (определений)	0.10	–
365	516899.41	2214783.50	Метод спутниковых геодезических измерений (определений)	0.10	–
366	516902.84	2214785.61	Метод спутниковых геодезических измерений	0.10	–

			(определений)		
367	516903.60	2214787.57	Метод спутниковых геодезических измерений (определений)	0.10	–
368	516909.13	2214790.35	Метод спутниковых геодезических измерений (определений)	0.10	–
369	516914.51	2214797.40	Метод спутниковых геодезических измерений (определений)	0.10	–
370	516922.06	2214806.21	Метод спутниковых геодезических измерений (определений)	0.10	–
371	516933.44	2214818.58	Метод спутниковых геодезических измерений (определений)	0.10	–
372	516943.43	2214828.93	Метод спутниковых геодезических измерений (определений)	0.10	–
373	516951.67	2214836.37	Метод спутниковых геодезических измерений (определений)	0.10	–
374	516958.28	2214842.34	Метод спутниковых геодезических измерений (определений)	0.10	–
375	516984.41	2214867.10	Метод спутниковых геодезических измерений (определений)	0.10	–
376	516996.13	2214877.75	Метод спутниковых геодезических измерений (определений)	0.10	–
377	517003.70	2214883.54	Метод спутниковых геодезических измерений (определений)	0.10	–
378	517019.16	2214897.19	Метод спутниковых геодезических измерений (определений)	0.10	–
379	517019.53	2214898.77	Метод спутниковых геодезических измерений (определений)	0.10	–
380	517018.34	2214900.38	Метод спутниковых геодезических измерений (определений)	0.10	–
381	517014.94	2214903.03	Метод спутниковых геодезических измерений (определений)	0.10	–
382	517000.86	2214918.69	Метод спутниковых геодезических измерений (определений)	0.10	–
383	516995.34	2214923.47	Метод спутниковых геодезических измерений (определений)	0.10	–

384	516992.74	2214926.73	Метод спутниковых геодезических измерений (определений)	0.10	–
385	516989.58	2214932.04	Метод спутниковых геодезических измерений (определений)	0.10	–
386	516985.73	2214950.37	Метод спутниковых геодезических измерений (определений)	0.10	–
387	516987.00	2214958.53	Метод спутниковых геодезических измерений (определений)	0.10	–
388	517013.48	2214929.00	Метод спутниковых геодезических измерений (определений)	0.10	–
389	517015.43	2214928.75	Метод спутниковых геодезических измерений (определений)	0.10	–
390	517018.84	2214931.94	Метод спутниковых геодезических измерений (определений)	0.10	–
391	517019.65	2214932.13	Метод спутниковых геодезических измерений (определений)	0.10	–
392	517020.91	2214931.11	Метод спутниковых геодезических измерений (определений)	0.10	–
393	517025.41	2214925.73	Метод спутниковых геодезических измерений (определений)	0.10	–
394	517029.18	2214924.81	Метод спутниковых геодезических измерений (определений)	0.10	–
395	517048.84	2214902.77	Метод спутниковых геодезических измерений (определений)	0.10	–
396	517051.71	2214899.68	Метод спутниковых геодезических измерений (определений)	0.10	–
397	517052.16	2214898.75	Метод спутниковых геодезических измерений (определений)	0.10	–
398	517051.57	2214897.93	Метод спутниковых геодезических измерений (определений)	0.10	–
399	517035.61	2214884.02	Метод спутниковых геодезических измерений (определений)	0.10	–
400	517034.21	2214882.08	Метод спутниковых геодезических измерений (определений)	0.10	–
401	517034.38	2214880.59	Метод спутниковых	0.10	–

			геодезических измерений (определений)		
402	517037.38	2214876.94	Метод спутниковых геодезических измерений (определений)	0.10	–
403	517079.06	2214827.63	Метод спутниковых геодезических измерений (определений)	0.10	–
404	517095.59	2214809.25	Метод спутниковых геодезических измерений (определений)	0.10	–
405	517112.74	2214790.41	Метод спутниковых геодезических измерений (определений)	0.10	–
406	517139.12	2214760.90	Метод спутниковых геодезических измерений (определений)	0.10	–
407	517145.16	2214754.28	Метод спутниковых геодезических измерений (определений)	0.10	–
408	517146.43	2214753.58	Метод спутниковых геодезических измерений (определений)	0.10	–
409	517147.70	2214754.08	Метод спутниковых геодезических измерений (определений)	0.10	–
410	517154.86	2214761.78	Метод спутниковых геодезических измерений (определений)	0.10	–
411	517156.87	2214763.63	Метод спутниковых геодезических измерений (определений)	0.10	–
412	517159.58	2214759.19	Метод спутниковых геодезических измерений (определений)	0.10	–
413	517167.31	2214746.48	Метод спутниковых геодезических измерений (определений)	0.10	–
414	517172.02	2214736.96	Метод спутниковых геодезических измерений (определений)	0.10	–
415	517173.05	2214734.75	Метод спутниковых геодезических измерений (определений)	0.10	–
416	517173.04	2214734.45	Метод спутниковых геодезических измерений (определений)	0.10	–
417	517172.84	2214734.12	Метод спутниковых геодезических измерений (определений)	0.10	–
418	517166.45	2214728.30	Метод спутниковых геодезических	0.10	–

			измерений (определений)		
419	517130.61	2214696.56	Метод спутниковых геодезических измерений (определений)	0.10	–
420	517094.55	2214666.48	Метод спутниковых геодезических измерений (определений)	0.10	–
421	517076.64	2214652.30	Метод спутниковых геодезических измерений (определений)	0.10	–
422	517093.62	2214632.19	Метод спутниковых геодезических измерений (определений)	0.10	–
423	517103.58	2214620.60	Метод спутниковых геодезических измерений (определений)	0.10	–
424	517114.18	2214607.99	Метод спутниковых геодезических измерений (определений)	0.10	–
425	517096.02	2214592.65	Метод спутниковых геодезических измерений (определений)	0.10	–
426	517115.13	2214570.16	Метод спутниковых геодезических измерений (определений)	0.10	–
427	517135.50	2214587.32	Метод спутниковых геодезических измерений (определений)	0.10	–
428	517115.97	2214609.50	Метод спутниковых геодезических измерений (определений)	0.10	–
429	517115.71	2214609.28	Метод спутниковых геодезических измерений (определений)	0.10	–
1	517105.09	2214621.90	Метод спутниковых геодезических измерений (определений)	0.10	–
Граница1(2)	–	–	–	–	–
430	517385.59	2213718.42	Метод спутниковых геодезических измерений (определений)	0.10	–
431	517384.21	2213718.13	Метод спутниковых геодезических измерений (определений)	0.10	–
432	517381.25	2213714.94	Метод спутниковых геодезических измерений (определений)	0.10	–
433	517380.69	2213715.21	Метод спутниковых геодезических измерений (определений)	0.10	–
434	517377.69	2213718.09	Метод спутниковых геодезических	0.10	–

			измерений (определений)		
435	517364.27	2213702.20	Метод спутниковых геодезических измерений (определений)	0.10	–
436	517348.15	2213686.80	Метод спутниковых геодезических измерений (определений)	0.10	–
437	517355.52	2213677.98	Метод спутниковых геодезических измерений (определений)	0.10	–
438	517350.30	2213672.79	Метод спутниковых геодезических измерений (определений)	0.10	–
439	517336.57	2213658.98	Метод спутниковых геодезических измерений (определений)	0.10	–
440	517325.71	2213647.63	Метод спутниковых геодезических измерений (определений)	0.10	–
441	517304.12	2213626.81	Метод спутниковых геодезических измерений (определений)	0.10	–
442	517281.50	2213603.83	Метод спутниковых геодезических измерений (определений)	0.10	–
443	517281.58	2213602.11	Метод спутниковых геодезических измерений (определений)	0.10	–
444	517283.71	2213598.80	Метод спутниковых геодезических измерений (определений)	0.10	–
445	517278.48	2213592.50	Метод спутниковых геодезических измерений (определений)	0.10	–
446	517278.57	2213590.84	Метод спутниковых геодезических измерений (определений)	0.10	–
447	517281.56	2213587.70	Метод спутниковых геодезических измерений (определений)	0.10	–
448	517282.11	2213586.73	Метод спутниковых геодезических измерений (определений)	0.10	–
449	517273.58	2213577.73	Метод спутниковых геодезических измерений (определений)	0.10	–
450	517272.79	2213577.65	Метод спутниковых геодезических измерений (определений)	0.10	–
451	517270.45	2213578.70	Метод спутниковых геодезических измерений	0.10	–

			(определений)		
452	517269.63	2213576.88	Метод спутниковых геодезических измерений (определений)	0.10	–
453	517272.46	2213575.60	Метод спутниковых геодезических измерений (определений)	0.10	–
454	517274.51	2213575.83	Метод спутниковых геодезических измерений (определений)	0.10	–
455	517284.58	2213586.45	Метод спутниковых геодезических измерений (определений)	0.10	–
456	517283.16	2213588.91	Метод спутниковых геодезических измерений (определений)	0.10	–
457	517280.52	2213591.83	Метод спутниковых геодезических измерений (определений)	0.10	–
458	517286.19	2213598.65	Метод спутниковых геодезических измерений (определений)	0.10	–
459	517283.55	2213602.74	Метод спутниковых геодезических измерений (определений)	0.10	–
460	517283.54	2213603.05	Метод спутниковых геодезических измерений (определений)	0.10	–
461	517305.53	2213625.38	Метод спутниковых геодезических измерений (определений)	0.10	–
462	517327.13	2213646.22	Метод спутниковых геодезических измерений (определений)	0.10	–
463	517338.00	2213657.59	Метод спутниковых геодезических измерений (определений)	0.10	–
464	517351.71	2213671.37	Метод спутниковых геодезических измерений (определений)	0.10	–
465	517357.61	2213677.23	Метод спутниковых геодезических измерений (определений)	0.10	–
466	517368.29	2213665.27	Метод спутниковых геодезических измерений (определений)	0.10	–
467	517386.54	2213646.90	Метод спутниковых геодезических измерений (определений)	0.10	–
468	517378.32	2213639.39	Метод спутниковых геодезических измерений (определений)	0.10	–

469	517377.91	2213637.76	Метод спутниковых геодезических измерений (определений)	0.10	–
470	517386.41	2213629.62	Метод спутниковых геодезических измерений (определений)	0.10	–
471	517405.28	2213610.84	Метод спутниковых геодезических измерений (определений)	0.10	–
472	517407.20	2213607.05	Метод спутниковых геодезических измерений (определений)	0.10	–
473	517409.13	2213606.55	Метод спутниковых геодезических измерений (определений)	0.10	–
474	517425.37	2213590.25	Метод спутниковых геодезических измерений (определений)	0.10	–
475	517430.82	2213582.73	Метод спутниковых геодезических измерений (определений)	0.10	–
476	517435.22	2213578.08	Метод спутниковых геодезических измерений (определений)	0.10	–
477	517448.64	2213564.23	Метод спутниковых геодезических измерений (определений)	0.10	–
478	517463.12	2213548.80	Метод спутниковых геодезических измерений (определений)	0.10	–
479	517493.36	2213513.48	Метод спутниковых геодезических измерений (определений)	0.10	–
480	517501.36	2213502.54	Метод спутниковых геодезических измерений (определений)	0.10	–
481	517510.00	2213492.95	Метод спутниковых геодезических измерений (определений)	0.10	–
482	517520.65	2213478.79	Метод спутниковых геодезических измерений (определений)	0.10	–
483	517521.28	2213478.02	Метод спутниковых геодезических измерений (определений)	0.10	–
484	517521.22	2213474.69	Метод спутниковых геодезических измерений (определений)	0.10	–
485	517524.91	2213455.04	Метод спутниковых геодезических измерений (определений)	0.10	–
486	517526.64	2213454.77	Метод спутниковых	0.10	–

			геодезических измерений (определений)		
487	517527.82	2213454.02	Метод спутниковых геодезических измерений (определений)	0.10	–
488	517527.78	2213453.24	Метод спутниковых геодезических измерений (определений)	0.10	–
489	517527.48	2213453.03	Метод спутниковых геодезических измерений (определений)	0.10	–
490	517525.26	2213452.79	Метод спутниковых геодезических измерений (определений)	0.10	–
491	517525.47	2213450.80	Метод спутниковых геодезических измерений (определений)	0.10	–
492	517528.21	2213451.10	Метод спутниковых геодезических измерений (определений)	0.10	–
493	517529.72	2213452.16	Метод спутниковых геодезических измерений (определений)	0.10	–
494	517529.89	2213455.08	Метод спутниковых геодезических измерений (определений)	0.10	–
495	517527.36	2213456.68	Метод спутниковых геодезических измерений (определений)	0.10	–
496	517526.61	2213456.80	Метод спутниковых геодезических измерений (определений)	0.10	–
497	517523.22	2213474.86	Метод спутниковых геодезических измерений (определений)	0.10	–
498	517523.29	2213478.71	Метод спутниковых геодезических измерений (определений)	0.10	–
499	517522.23	2213480.02	Метод спутниковых геодезических измерений (определений)	0.10	–
500	517511.54	2213494.22	Метод спутниковых геодезических измерений (определений)	0.10	–
501	517502.91	2213503.80	Метод спутниковых геодезических измерений (определений)	0.10	–
502	517494.93	2213514.72	Метод спутниковых геодезических измерений (определений)	0.10	–
503	517464.61	2213550.13	Метод спутниковых геодезических	0.10	–

			измерений (определений)		
504	517450.09	2213565.61	Метод спутниковых геодезических измерений (определений)	0.10	–
505	517436.66	2213579.46	Метод спутниковых геодезических измерений (определений)	0.10	–
506	517432.36	2213584.00	Метод спутниковых геодезических измерений (определений)	0.10	–
507	517426.90	2213591.56	Метод спутниковых геодезических измерений (определений)	0.10	–
508	517410.16	2213608.35	Метод спутниковых геодезических измерений (определений)	0.10	–
509	517408.58	2213608.75	Метод спутниковых геодезических измерений (определений)	0.10	–
510	517406.91	2213612.03	Метод спутниковых геодезических измерений (определений)	0.10	–
511	517387.81	2213631.05	Метод спутниковых геодезических измерений (определений)	0.10	–
512	517380.17	2213638.37	Метод спутниковых геодезических измерений (определений)	0.10	–
513	517389.43	2213646.83	Метод спутниковых геодезических измерений (определений)	0.10	–
514	517369.75	2213666.64	Метод спутниковых геодезических измерений (определений)	0.10	–
515	517358.53	2213679.21	Метод спутниковых геодезических измерений (определений)	0.10	–
516	517355.78	2213682.15	Метод спутниковых геодезических измерений (определений)	0.10	–
517	517370.07	2213696.28	Метод спутниковых геодезических измерений (определений)	0.10	–
518	517378.18	2213706.38	Метод спутниковых геодезических измерений (определений)	0.10	–
519	517380.73	2213710.81	Метод спутниковых геодезических измерений (определений)	0.10	–
520	517381.48	2213712.23	Метод спутниковых геодезических измерений	0.10	–

			(определений)		
521	517382.09	2213712.90	Метод спутниковых геодезических измерений (определений)	0.10	–
522	517385.53	2213712.74	Метод спутниковых геодезических измерений (определений)	0.10	–
523	517387.88	2213715.24	Метод спутниковых геодезических измерений (определений)	0.10	–
524	517386.48	2213717.76	Метод спутниковых геодезических измерений (определений)	0.10	–
430	517385.59	2213718.42	Метод спутниковых геодезических измерений (определений)	0.10	–
–	–	–	–	–	–
525	517377.84	2213715.17	Метод спутниковых геодезических измерений (определений)	0.10	–
526	517365.73	2213700.83	Метод спутниковых геодезических измерений (определений)	0.10	–
527	517350.89	2213686.65	Метод спутниковых геодезических измерений (определений)	0.10	–
528	517353.88	2213683.08	Метод спутниковых геодезических измерений (определений)	0.10	–
529	517368.58	2213697.62	Метод спутниковых геодезических измерений (определений)	0.10	–
530	517376.52	2213707.50	Метод спутниковых геодезических измерений (определений)	0.10	–
531	517378.98	2213711.77	Метод спутниковых геодезических измерений (определений)	0.10	–
532	517379.83	2213713.40	Метод спутниковых геодезических измерений (определений)	0.10	–
533	517379.47	2213713.61	Метод спутниковых геодезических измерений (определений)	0.10	–
525	517377.84	2213715.17	Метод спутниковых геодезических измерений (определений)	0.10	–
Граница1(3)	–	–	–	–	–
534	517983.50	2214235.65	Метод спутниковых геодезических измерений (определений)	0.10	–
535	517992.14	2214221.87	Метод спутниковых геодезических	0.10	–

			измерений (определений)		
536	518002.28	2214200.99	Метод спутниковых геодезических измерений (определений)	0.10	–
537	518009.24	2214189.70	Метод спутниковых геодезических измерений (определений)	0.10	–
538	518049.00	2214213.63	Метод спутниковых геодезических измерений (определений)	0.10	–
539	518084.12	2214233.29	Метод спутниковых геодезических измерений (определений)	0.10	–
540	518097.50	2214240.81	Метод спутниковых геодезических измерений (определений)	0.10	–
541	518126.71	2214257.30	Метод спутниковых геодезических измерений (определений)	0.10	–
542	518157.80	2214276.59	Метод спутниковых геодезических измерений (определений)	0.10	–
543	518175.48	2214287.03	Метод спутниковых геодезических измерений (определений)	0.10	–
544	518208.58	2214301.55	Метод спутниковых геодезических измерений (определений)	0.10	–
545	518231.58	2214263.58	Метод спутниковых геодезических измерений (определений)	0.10	–
546	518240.25	2214249.50	Метод спутниковых геодезических измерений (определений)	0.10	–
547	518264.47	2214260.28	Метод спутниковых геодезических измерений (определений)	0.10	–
548	518278.89	2214275.40	Метод спутниковых геодезических измерений (определений)	0.10	–
549	518294.91	2214284.83	Метод спутниковых геодезических измерений (определений)	0.10	–
550	518314.59	2214294.08	Метод спутниковых геодезических измерений (определений)	0.10	–
551	518333.60	2214302.09	Метод спутниковых геодезических измерений (определений)	0.10	–
552	518366.10	2214314.52	Метод спутниковых геодезических измерений	0.10	–

			(определений)		
553	518373.11	2214291.82	Метод спутниковых геодезических измерений (определений)	0.10	–
554	518406.24	2214284.94	Метод спутниковых геодезических измерений (определений)	0.10	–
555	518433.22	2214279.08	Метод спутниковых геодезических измерений (определений)	0.10	–
556	518473.44	2214282.14	Метод спутниковых геодезических измерений (определений)	0.10	–
557	518492.89	2214283.27	Метод спутниковых геодезических измерений (определений)	0.10	–
558	518527.25	2214282.59	Метод спутниковых геодезических измерений (определений)	0.10	–
559	518560.97	2214281.61	Метод спутниковых геодезических измерений (определений)	0.10	–
560	518575.02	2214298.27	Метод спутниковых геодезических измерений (определений)	0.10	–
561	518605.84	2214335.93	Метод спутниковых геодезических измерений (определений)	0.10	–
562	518607.31	2214350.54	Метод спутниковых геодезических измерений (определений)	0.10	–
563	518716.64	2214348.66	Метод спутниковых геодезических измерений (определений)	0.10	–
564	518727.78	2214359.04	Метод спутниковых геодезических измерений (определений)	0.10	–
565	518734.89	2214361.96	Метод спутниковых геодезических измерений (определений)	0.10	–
566	518781.41	2214406.05	Метод спутниковых геодезических измерений (определений)	0.10	–
567	518804.77	2214451.09	Метод спутниковых геодезических измерений (определений)	0.10	–
568	518835.11	2214459.83	Метод спутниковых геодезических измерений (определений)	0.10	–
569	518860.66	2214489.97	Метод спутниковых геодезических измерений (определений)	0.10	–

570	518863.93	2214501.54	Метод спутниковых геодезических измерений (определений)	0.10	–
571	518867.41	2214513.86	Метод спутниковых геодезических измерений (определений)	0.10	–
572	518883.78	2214520.12	Метод спутниковых геодезических измерений (определений)	0.10	–
573	518901.98	2214549.86	Метод спутниковых геодезических измерений (определений)	0.10	–
574	518955.98	2214592.90	Метод спутниковых геодезических измерений (определений)	0.10	–
575	519007.00	2214624.48	Метод спутниковых геодезических измерений (определений)	0.10	–
576	519034.72	2214646.31	Метод спутниковых геодезических измерений (определений)	0.10	–
577	519068.47	2214714.77	Метод спутниковых геодезических измерений (определений)	0.10	–
578	519079.43	2214758.05	Метод спутниковых геодезических измерений (определений)	0.10	–
579	519091.40	2214770.27	Метод спутниковых геодезических измерений (определений)	0.10	–
580	519094.68	2214773.48	Метод спутниковых геодезических измерений (определений)	0.10	–
581	519220.41	2214639.80	Метод спутниковых геодезических измерений (определений)	0.10	–
582	519228.73	2214631.73	Метод спутниковых геодезических измерений (определений)	0.10	–
583	519283.44	2214677.31	Метод спутниковых геодезических измерений (определений)	0.10	–
584	519349.52	2214679.55	Метод спутниковых геодезических измерений (определений)	0.10	–
585	519357.70	2214686.27	Метод спутниковых геодезических измерений (определений)	0.10	–
586	519329.70	2214716.65	Метод спутниковых геодезических измерений (определений)	0.10	–
587	519363.68	2214747.13	Метод спутниковых	0.10	–

			геодезических измерений (определений)		
588	519440.93	2214795.09	Метод спутниковых геодезических измерений (определений)	0.10	–
589	519502.04	2214740.19	Метод спутниковых геодезических измерений (определений)	0.10	–
590	519536.93	2214755.50	Метод спутниковых геодезических измерений (определений)	0.10	–
591	519539.23	2214757.31	Метод спутниковых геодезических измерений (определений)	0.10	–
592	519541.45	2214759.19	Метод спутниковых геодезических измерений (определений)	0.10	–
593	519543.06	2214763.15	Метод спутниковых геодезических измерений (определений)	0.10	–
594	519541.22	2214763.90	Метод спутниковых геодезических измерений (определений)	0.10	–
595	519539.78	2214760.40	Метод спутниковых геодезических измерений (определений)	0.10	–
596	519537.97	2214758.86	Метод спутниковых геодезических измерений (определений)	0.10	–
597	519535.89	2214757.23	Метод спутниковых геодезических измерений (определений)	0.10	–
598	519523.93	2214751.97	Метод спутниковых геодезических измерений (определений)	0.10	–
599	519523.68	2214753.37	Метод спутниковых геодезических измерений (определений)	0.10	–
600	519537.57	2214758.65	Метод спутниковых геодезических измерений (определений)	0.10	–
601	519537.15	2214765.65	Метод спутниковых геодезических измерений (определений)	0.10	–
602	519536.69	2214774.60	Метод спутниковых геодезических измерений (определений)	0.10	–
603	519542.36	2214779.64	Метод спутниковых геодезических измерений (определений)	0.10	–
604	519557.50	2214792.56	Метод спутниковых геодезических	0.10	–

			измерений (определений)		
605	519559.68	2214794.25	Метод спутниковых геодезических измерений (определений)	0.10	–
606	519564.64	2214794.06	Метод спутниковых геодезических измерений (определений)	0.10	–
607	519571.40	2214792.80	Метод спутниковых геодезических измерений (определений)	0.10	–
608	519573.01	2214796.40	Метод спутниковых геодезических измерений (определений)	0.10	–
609	519576.89	2214794.07	Метод спутниковых геодезических измерений (определений)	0.10	–
610	519578.05	2214795.96	Метод спутниковых геодезических измерений (определений)	0.10	–
611	519572.01	2214799.56	Метод спутниковых геодезических измерений (определений)	0.10	–
612	519570.09	2214795.28	Метод спутниковых геодезических измерений (определений)	0.10	–
613	519564.88	2214796.25	Метод спутниковых геодезических измерений (определений)	0.10	–
614	519558.97	2214796.48	Метод спутниковых геодезических измерений (определений)	0.10	–
615	519556.11	2214794.27	Метод спутниковых геодезических измерений (определений)	0.10	–
616	519540.91	2214781.31	Метод спутниковых геодезических измерений (определений)	0.10	–
617	519534.83	2214775.90	Метод спутниковых геодезических измерений (определений)	0.10	–
618	519530.72	2214772.36	Метод спутниковых геодезических измерений (определений)	0.10	–
619	519519.34	2214766.25	Метод спутниковых геодезических измерений (определений)	0.10	–
620	519521.41	2214754.65	Метод спутниковых геодезических измерений (определений)	0.10	–
621	519505.31	2214748.54	Метод спутниковых геодезических измерений	0.10	–

			(определений)		
622	519500.24	2214752.50	Метод спутниковых геодезических измерений (определений)	0.10	–
623	519493.23	2214762.28	Метод спутниковых геодезических измерений (определений)	0.10	–
624	519476.31	2214774.23	Метод спутниковых геодезических измерений (определений)	0.10	–
625	519473.30	2214773.61	Метод спутниковых геодезических измерений (определений)	0.10	–
626	519471.75	2214774.82	Метод спутниковых геодезических измерений (определений)	0.10	–
627	519435.59	2214814.30	Метод спутниковых геодезических измерений (определений)	0.10	–
628	519428.95	2214808.34	Метод спутниковых геодезических измерений (определений)	0.10	–
629	519425.87	2214810.75	Метод спутниковых геодезических измерений (определений)	0.10	–
630	519346.66	2214739.21	Метод спутниковых геодезических измерений (определений)	0.10	–
631	519338.11	2214739.22	Метод спутниковых геодезических измерений (определений)	0.10	–
632	519315.55	2214719.57	Метод спутниковых геодезических измерений (определений)	0.10	–
633	519315.80	2214711.32	Метод спутниковых геодезических измерений (определений)	0.10	–
634	519314.82	2214710.43	Метод спутниковых геодезических измерений (определений)	0.10	–
635	519217.51	2214672.67	Метод спутниковых геодезических измерений (определений)	0.10	–
636	519105.49	2214786.93	Метод спутниковых геодезических измерений (определений)	0.10	–
637	519097.30	2214778.87	Метод спутниковых геодезических измерений (определений)	0.10	–
638	518915.47	2214968.35	Метод спутниковых геодезических измерений (определений)	0.10	–

639	518897.58	2214989.04	Метод спутниковых геодезических измерений (определений)	0.10	–
640	518882.46	2215004.25	Метод спутниковых геодезических измерений (определений)	0.10	–
641	518703.02	2215197.86	Метод спутниковых геодезических измерений (определений)	0.10	–
642	518714.96	2215327.36	Метод спутниковых геодезических измерений (определений)	0.10	–
643	518737.00	2215564.83	Метод спутниковых геодезических измерений (определений)	0.10	–
644	518681.84	2215640.15	Метод спутниковых геодезических измерений (определений)	0.10	–
645	518653.06	2215687.64	Метод спутниковых геодезических измерений (определений)	0.10	–
646	518646.29	2215694.73	Метод спутниковых геодезических измерений (определений)	0.10	–
647	518639.99	2215698.83	Метод спутниковых геодезических измерений (определений)	0.10	–
648	518641.91	2215701.04	Метод спутниковых геодезических измерений (определений)	0.10	–
649	518641.78	2215703.45	Метод спутниковых геодезических измерений (определений)	0.10	–
650	518630.98	2215711.13	Метод спутниковых геодезических измерений (определений)	0.10	–
651	518625.76	2215714.80	Метод спутниковых геодезических измерений (определений)	0.10	–
652	518624.23	2215716.88	Метод спутниковых геодезических измерений (определений)	0.10	–
653	518608.07	2215727.04	Метод спутниковых геодезических измерений (определений)	0.10	–
654	518581.13	2215745.75	Метод спутниковых геодезических измерений (определений)	0.10	–
655	518581.27	2215747.12	Метод спутниковых геодезических измерений (определений)	0.10	–
656	518589.39	2215759.88	Метод спутниковых	0.10	–

			геодезических измерений (определений)		
657	518603.63	2215780.96	Метод спутниковых геодезических измерений (определений)	0.10	–
658	518610.85	2215785.11	Метод спутниковых геодезических измерений (определений)	0.10	–
659	518620.30	2215778.67	Метод спутниковых геодезических измерений (определений)	0.10	–
660	518635.53	2215800.99	Метод спутниковых геодезических измерений (определений)	0.10	–
661	518629.16	2215805.35	Метод спутниковых геодезических измерений (определений)	0.10	–
662	518633.32	2215811.70	Метод спутниковых геодезических измерений (определений)	0.10	–
663	518649.87	2215835.82	Метод спутниковых геодезических измерений (определений)	0.10	–
664	518627.69	2215851.98	Метод спутниковых геодезических измерений (определений)	0.10	–
665	518643.41	2215873.46	Метод спутниковых геодезических измерений (определений)	0.10	–
666	518661.47	2215860.81	Метод спутниковых геодезических измерений (определений)	0.10	–
667	518743.00	2215960.61	Метод спутниковых геодезических измерений (определений)	0.10	–
668	518747.21	2215966.36	Метод спутниковых геодезических измерений (определений)	0.10	–
669	518753.34	2215962.02	Метод спутниковых геодезических измерений (определений)	0.10	–
670	518768.88	2215984.00	Метод спутниковых геодезических измерений (определений)	0.10	–
671	518763.13	2215988.08	Метод спутниковых геодезических измерений (определений)	0.10	–
672	518766.07	2215992.48	Метод спутниковых геодезических измерений (определений)	0.10	–
673	518739.37	2216011.65	Метод спутниковых геодезических	0.10	–

			измерений (определений)		
674	518755.50	2216035.70	Метод спутниковых геодезических измерений (определений)	0.10	–
675	518769.24	2216027.35	Метод спутниковых геодезических измерений (определений)	0.10	–
676	518780.60	2216019.03	Метод спутниковых геодезических измерений (определений)	0.10	–
677	518782.31	2216018.77	Метод спутниковых геодезических измерений (определений)	0.10	–
678	518784.45	2216019.19	Метод спутниковых геодезических измерений (определений)	0.10	–
679	518788.96	2216025.03	Метод спутниковых геодезических измерений (определений)	0.10	–
680	518842.76	2216101.56	Метод спутниковых геодезических измерений (определений)	0.10	–
681	518841.50	2216105.31	Метод спутниковых геодезических измерений (определений)	0.10	–
682	518839.59	2216104.66	Метод спутниковых геодезических измерений (определений)	0.10	–
683	518840.54	2216101.88	Метод спутниковых геодезических измерений (определений)	0.10	–
684	518787.34	2216026.22	Метод спутниковых геодезических измерений (определений)	0.10	–
685	518783.33	2216021.00	Метод спутниковых геодезических измерений (определений)	0.10	–
686	518782.27	2216020.80	Метод спутниковых геодезических измерений (определений)	0.10	–
687	518781.38	2216020.93	Метод спутниковых геодезических измерений (определений)	0.10	–
688	518770.35	2216029.01	Метод спутниковых геодезических измерений (определений)	0.10	–
689	518754.90	2216038.40	Метод спутниковых геодезических измерений (определений)	0.10	–
690	518736.63	2216011.17	Метод спутниковых геодезических измерений	0.10	–

			(определений)		
691	518763.33	2215991.98	Метод спутниковых геодезических измерений (определений)	0.10	–
692	518761.50	2215989.24	Метод спутниковых геодезических измерений (определений)	0.10	–
693	518747.78	2215998.99	Метод спутниковых геодезических измерений (определений)	0.10	–
694	518732.13	2215977.02	Метод спутниковых геодезических измерений (определений)	0.10	–
695	518745.57	2215967.51	Метод спутниковых геодезических измерений (определений)	0.10	–
696	518741.41	2215961.83	Метод спутниковых геодезических измерений (определений)	0.10	–
697	518661.10	2215863.51	Метод спутниковых геодезических измерений (определений)	0.10	–
698	518642.95	2215876.22	Метод спутниковых геодезических измерений (определений)	0.10	–
699	518624.89	2215851.54	Метод спутниковых геодезических измерений (определений)	0.10	–
700	518647.12	2215835.35	Метод спутниковых геодезических измерений (определений)	0.10	–
701	518631.66	2215812.81	Метод спутниковых геодезических измерений (определений)	0.10	–
702	518627.51	2215806.48	Метод спутниковых геодезических измерений (определений)	0.10	–
703	518613.90	2215815.80	Метод спутниковых геодезических измерений (определений)	0.10	–
704	518610.84	2215811.16	Метод спутниковых геодезических измерений (определений)	0.10	–
705	518608.66	2215812.00	Метод спутниковых геодезических измерений (определений)	0.10	–
706	518603.89	2215811.34	Метод спутниковых геодезических измерений (определений)	0.10	–
707	518593.41	2215811.67	Метод спутниковых геодезических измерений (определений)	0.10	–

708	518573.43	2215813.85	Метод спутниковых геодезических измерений (определений)	0.10	–
709	518562.56	2215814.80	Метод спутниковых геодезических измерений (определений)	0.10	–
710	518562.32	2215815.05	Метод спутниковых геодезических измерений (определений)	0.10	–
711	518562.92	2215825.00	Метод спутниковых геодезических измерений (определений)	0.10	–
712	518564.05	2215838.10	Метод спутниковых геодезических измерений (определений)	0.10	–
713	518565.01	2215841.90	Метод спутниковых геодезических измерений (определений)	0.10	–
714	518563.62	2215844.77	Метод спутниковых геодезических измерений (определений)	0.10	–
715	518561.27	2215847.95	Метод спутниковых геодезических измерений (определений)	0.10	–
716	518555.67	2215853.87	Метод спутниковых геодезических измерений (определений)	0.10	–
717	518551.27	2215858.31	Метод спутниковых геодезических измерений (определений)	0.10	–
718	518542.77	2215866.21	Метод спутниковых геодезических измерений (определений)	0.10	–
719	518538.78	2215869.60	Метод спутниковых геодезических измерений (определений)	0.10	–
720	518535.77	2215872.07	Метод спутниковых геодезических измерений (определений)	0.10	–
721	518533.87	2215872.78	Метод спутниковых геодезических измерений (определений)	0.10	–
722	518531.58	2215872.65	Метод спутниковых геодезических измерений (определений)	0.10	–
723	518529.73	2215871.50	Метод спутниковых геодезических измерений (определений)	0.10	–
724	518528.84	2215870.58	Метод спутниковых геодезических измерений (определений)	0.10	–
725	518527.92	2215869.32	Метод спутниковых	0.10	–

			геодезических измерений (определений)		
726	518528.75	2215866.91	Метод спутниковых геодезических измерений (определений)	0.10	–
727	518531.78	2215863.90	Метод спутниковых геодезических измерений (определений)	0.10	–
728	518533.11	2215865.40	Метод спутниковых геодезических измерений (определений)	0.10	–
729	518530.51	2215867.93	Метод спутниковых геодезических измерений (определений)	0.10	–
730	518530.15	2215868.98	Метод спутниковых геодезических измерений (определений)	0.10	–
731	518531.00	2215869.94	Метод спутниковых геодезических измерений (определений)	0.10	–
732	518532.20	2215870.68	Метод спутниковых геодезических измерений (определений)	0.10	–
733	518533.56	2215870.75	Метод спутниковых геодезических измерений (определений)	0.10	–
734	518534.76	2215870.31	Метод спутниковых геодезических измерений (определений)	0.10	–
735	518537.50	2215868.06	Метод спутниковых геодезических измерений (определений)	0.10	–
736	518541.44	2215864.72	Метод спутниковых геодезических измерений (определений)	0.10	–
737	518549.88	2215856.87	Метод спутниковых геодезических измерений (определений)	0.10	–
738	518554.23	2215852.48	Метод спутниковых геодезических измерений (определений)	0.10	–
739	518559.73	2215846.65	Метод спутниковых геодезических измерений (определений)	0.10	–
740	518561.90	2215843.73	Метод спутниковых геодезических измерений (определений)	0.10	–
741	518562.89	2215841.68	Метод спутниковых геодезических измерений (определений)	0.10	–
742	518562.07	2215838.43	Метод спутниковых геодезических	0.10	–

			измерений (определений)		
743	518560.93	2215825.15	Метод спутниковых геодезических измерений (определений)	0.10	–
744	518560.27	2215814.28	Метод спутниковых геодезических измерений (определений)	0.10	–
745	518561.65	2215812.87	Метод спутниковых геодезических измерений (определений)	0.10	–
746	518573.23	2215811.86	Метод спутниковых геодезических измерений (определений)	0.10	–
747	518593.27	2215809.67	Метод спутниковых геодезических измерений (определений)	0.10	–
748	518604.00	2215809.34	Метод спутниковых геодезических измерений (определений)	0.10	–
749	518608.42	2215809.95	Метод спутниковых геодезических измерений (определений)	0.10	–
750	518609.71	2215809.45	Метод спутниковых геодезических измерений (определений)	0.10	–
751	518598.99	2215793.20	Метод спутниковых геодезических измерений (определений)	0.10	–
752	518609.02	2215786.36	Метод спутниковых геодезических измерений (определений)	0.10	–
753	518602.23	2215782.46	Метод спутниковых геодезических измерений (определений)	0.10	–
754	518587.72	2215760.98	Метод спутниковых геодезических измерений (определений)	0.10	–
755	518579.32	2215747.79	Метод спутниковых геодезических измерений (определений)	0.10	–
756	518579.25	2215747.06	Метод спутниковых геодезических измерений (определений)	0.10	–
757	518574.99	2215750.02	Метод спутниковых геодезических измерений (определений)	0.10	–
758	518547.59	2215740.45	Метод спутниковых геодезических измерений (определений)	0.10	–
759	518544.95	2215740.79	Метод спутниковых геодезических измерений	0.10	–

			(определений)		
760	518503.12	2215686.84	Метод спутниковых геодезических измерений (определений)	0.10	–
761	518469.17	2215655.48	Метод спутниковых геодезических измерений (определений)	0.10	–
762	518465.81	2215615.28	Метод спутниковых геодезических измерений (определений)	0.10	–
763	518447.77	2215618.22	Метод спутниковых геодезических измерений (определений)	0.10	–
764	518422.34	2215622.13	Метод спутниковых геодезических измерений (определений)	0.10	–
765	518397.77	2215623.34	Метод спутниковых геодезических измерений (определений)	0.10	–
766	518364.18	2215612.69	Метод спутниковых геодезических измерений (определений)	0.10	–
767	518364.78	2215610.78	Метод спутниковых геодезических измерений (определений)	0.10	–
768	518398.03	2215621.32	Метод спутниковых геодезических измерений (определений)	0.10	–
769	518422.14	2215620.15	Метод спутниковых геодезических измерений (определений)	0.10	–
770	518447.46	2215616.24	Метод спутниковых геодезических измерений (определений)	0.10	–
771	518467.62	2215612.96	Метод спутниковых геодезических измерений (определений)	0.10	–
772	518471.10	2215654.54	Метод спутниковых геодезических измерений (определений)	0.10	–
773	518504.59	2215685.48	Метод спутниковых геодезических измерений (определений)	0.10	–
774	518545.83	2215738.65	Метод спутниковых геодезических измерений (определений)	0.10	–
775	518547.81	2215738.40	Метод спутниковых геодезических измерений (определений)	0.10	–
776	518574.69	2215747.80	Метод спутниковых геодезических измерений (определений)	0.10	–

777	518579.03	2215744.77	Метод спутниковых геодезических измерений (определений)	0.10	–
778	518578.95	2215743.84	Метод спутниковых геодезических измерений (определений)	0.10	–
779	518580.59	2215742.05	Метод спутниковых геодезических измерений (определений)	0.10	–
780	518590.05	2215736.02	Метод спутниковых геодезических измерений (определений)	0.10	–
781	518606.93	2215725.40	Метод спутниковых геодезических измерений (определений)	0.10	–
782	518623.06	2215714.20	Метод спутниковых геодезических измерений (определений)	0.10	–
783	518621.57	2215711.73	Метод спутниковых геодезических измерений (определений)	0.10	–
784	518622.46	2215704.00	Метод спутниковых геодезических измерений (определений)	0.10	–
785	518631.05	2215698.00	Метод спутниковых геодезических измерений (определений)	0.10	–
786	518633.36	2215700.55	Метод спутниковых геодезических измерений (определений)	0.10	–
787	518631.87	2215701.90	Метод спутниковых геодезических измерений (определений)	0.10	–
788	518630.75	2215700.65	Метод спутниковых геодезических измерений (определений)	0.10	–
789	518624.34	2215705.12	Метод спутниковых геодезических измерений (определений)	0.10	–
790	518623.63	2215711.28	Метод спутниковых геодезических измерений (определений)	0.10	–
791	518624.70	2215713.06	Метод спутниковых геодезических измерений (определений)	0.10	–
792	518629.83	2215709.50	Метод спутниковых геодезических измерений (определений)	0.10	–
793	518639.83	2215702.38	Метод спутниковых геодезических измерений (определений)	0.10	–
794	518639.87	2215701.73	Метод спутниковых	0.10	–

			геодезических измерений (определений)		
795	518638.70	2215700.39	Метод спутниковых геодезических измерений (определений)	0.10	–
796	518636.91	2215700.73	Метод спутниковых геодезических измерений (определений)	0.10	–
797	518636.07	2215699.00	Метод спутниковых геодезических измерений (определений)	0.10	–
798	518645.00	2215693.18	Метод спутниковых геодезических измерений (определений)	0.10	–
799	518651.46	2215686.42	Метод спутниковых геодезических измерений (определений)	0.10	–
800	518680.17	2215639.04	Метод спутниковых геодезических измерений (определений)	0.10	–
801	518734.94	2215564.25	Метод спутниковых геодезических измерений (определений)	0.10	–
802	518712.97	2215327.54	Метод спутниковых геодезических измерений (определений)	0.10	–
803	518700.95	2215197.15	Метод спутниковых геодезических измерений (определений)	0.10	–
804	518881.02	2215002.87	Метод спутниковых геодезических измерений (определений)	0.10	–
805	518896.11	2214987.68	Метод спутниковых геодезических измерений (определений)	0.10	–
806	518913.99	2214967.00	Метод спутниковых геодезических измерений (определений)	0.10	–
807	518929.73	2214950.60	Метод спутниковых геодезических измерений (определений)	0.10	–
808	518922.73	2214955.79	Метод спутниковых геодезических измерений (определений)	0.10	–
809	518912.12	2214949.58	Метод спутниковых геодезических измерений (определений)	0.10	–
810	518878.05	2214954.11	Метод спутниковых геодезических измерений (определений)	0.10	–
811	518872.19	2214954.90	Метод спутниковых геодезических	0.10	–

			измерений (определений)		
812	518856.52	2214956.80	Метод спутниковых геодезических измерений (определений)	0.10	–
813	518828.87	2214958.25	Метод спутниковых геодезических измерений (определений)	0.10	–
814	518797.39	2214957.89	Метод спутниковых геодезических измерений (определений)	0.10	–
815	518757.51	2214958.28	Метод спутниковых геодезических измерений (определений)	0.10	–
816	518712.80	2214958.59	Метод спутниковых геодезических измерений (определений)	0.10	–
817	518675.29	2214958.85	Метод спутниковых геодезических измерений (определений)	0.10	–
818	518650.79	2214958.80	Метод спутниковых геодезических измерений (определений)	0.10	–
819	518605.09	2214959.00	Метод спутниковых геодезических измерений (определений)	0.10	–
820	518579.07	2214959.19	Метод спутниковых геодезических измерений (определений)	0.10	–
821	518541.03	2214959.65	Метод спутниковых геодезических измерений (определений)	0.10	–
822	518496.52	2214960.05	Метод спутниковых геодезических измерений (определений)	0.10	–
823	518443.91	2214960.72	Метод спутниковых геодезических измерений (определений)	0.10	–
824	518418.36	2214960.95	Метод спутниковых геодезических измерений (определений)	0.10	–
825	518403.88	2214962.64	Метод спутниковых геодезических измерений (определений)	0.10	–
826	518389.89	2214966.51	Метод спутниковых геодезических измерений (определений)	0.10	–
827	518378.02	2214971.51	Метод спутниковых геодезических измерений (определений)	0.10	–
828	518360.63	2214979.07	Метод спутниковых геодезических измерений	0.10	–

			(определений)		
829	518350.50	2214979.93	Метод спутниковых геодезических измерений (определений)	0.10	–
830	518345.25	2214978.75	Метод спутниковых геодезических измерений (определений)	0.10	–
831	518336.93	2214979.93	Метод спутниковых геодезических измерений (определений)	0.10	–
832	518333.15	2214977.12	Метод спутниковых геодезических измерений (определений)	0.10	–
833	518327.88	2214971.41	Метод спутниковых геодезических измерений (определений)	0.10	–
834	518301.86	2214946.80	Метод спутниковых геодезических измерений (определений)	0.10	–
835	518290.39	2214935.23	Метод спутниковых геодезических измерений (определений)	0.10	–
836	518276.44	2214921.90	Метод спутниковых геодезических измерений (определений)	0.10	–
837	518255.22	2214901.14	Метод спутниковых геодезических измерений (определений)	0.10	–
838	518213.66	2214859.88	Метод спутниковых геодезических измерений (определений)	0.10	–
839	518204.58	2214851.09	Метод спутниковых геодезических измерений (определений)	0.10	–
840	518180.10	2214827.04	Метод спутниковых геодезических измерений (определений)	0.10	–
841	518169.59	2214817.15	Метод спутниковых геодезических измерений (определений)	0.10	–
842	518162.64	2214809.75	Метод спутниковых геодезических измерений (определений)	0.10	–
843	518136.75	2214784.70	Метод спутниковых геодезических измерений (определений)	0.10	–
844	518108.41	2214757.24	Метод спутниковых геодезических измерений (определений)	0.10	–
845	518079.80	2214730.50	Метод спутниковых геодезических измерений (определений)	0.10	–

846	518062.66	2214715.12	Метод спутниковых геодезических измерений (определений)	0.10	–
847	518047.63	2214700.32	Метод спутниковых геодезических измерений (определений)	0.10	–
848	517982.45	2214634.51	Метод спутниковых геодезических измерений (определений)	0.10	–
849	517919.46	2214573.42	Метод спутниковых геодезических измерений (определений)	0.10	–
850	517886.58	2214542.20	Метод спутниковых геодезических измерений (определений)	0.10	–
851	517875.95	2214552.60	Метод спутниковых геодезических измерений (определений)	0.10	–
852	517855.91	2214573.31	Метод спутниковых геодезических измерений (определений)	0.10	–
853	517831.00	2214548.53	Метод спутниковых геодезических измерений (определений)	0.10	–
854	517787.31	2214508.65	Метод спутниковых геодезических измерений (определений)	0.10	–
855	517785.12	2214506.81	Метод спутниковых геодезических измерений (определений)	0.10	–
856	517783.93	2214506.36	Метод спутниковых геодезических измерений (определений)	0.10	–
857	517782.84	2214506.48	Метод спутниковых геодезических измерений (определений)	0.10	–
858	517781.27	2214507.11	Метод спутниковых геодезических измерений (определений)	0.10	–
859	517748.02	2214544.61	Метод спутниковых геодезических измерений (определений)	0.10	–
860	517733.84	2214559.27	Метод спутниковых геодезических измерений (определений)	0.10	–
861	517714.46	2214579.25	Метод спутниковых геодезических измерений (определений)	0.10	–
862	517714.47	2214579.67	Метод спутниковых геодезических измерений (определений)	0.10	–
863	517716.35	2214580.37	Метод спутниковых	0.10	–

			геодезических измерений (определений)		
864	517718.09	2214579.00	Метод спутниковых геодезических измерений (определений)	0.10	–
865	517719.82	2214580.89	Метод спутниковых геодезических измерений (определений)	0.10	–
866	517718.12	2214582.79	Метод спутниковых геодезических измерений (определений)	0.10	–
867	517717.11	2214583.20	Метод спутниковых геодезических измерений (определений)	0.10	–
868	517716.00	2214583.13	Метод спутниковых геодезических измерений (определений)	0.10	–
869	517713.36	2214582.21	Метод спутниковых геодезических измерений (определений)	0.10	–
870	517710.51	2214582.54	Метод спутниковых геодезических измерений (определений)	0.10	–
871	517707.81	2214584.11	Метод спутниковых геодезических измерений (определений)	0.10	–
872	517705.91	2214585.66	Метод спутниковых геодезических измерений (определений)	0.10	–
873	517704.65	2214587.22	Метод спутниковых геодезических измерений (определений)	0.10	–
874	517703.33	2214588.40	Метод спутниковых геодезических измерений (определений)	0.10	–
875	517700.70	2214590.32	Метод спутниковых геодезических измерений (определений)	0.10	–
876	517697.65	2214591.73	Метод спутниковых геодезических измерений (определений)	0.10	–
877	517696.23	2214592.17	Метод спутниковых геодезических измерений (определений)	0.10	–
878	517692.82	2214592.36	Метод спутниковых геодезических измерений (определений)	0.10	–
879	517691.00	2214591.72	Метод спутниковых геодезических измерений (определений)	0.10	–
880	517687.67	2214589.59	Метод спутниковых геодезических	0.10	–

			измерений (определений)		
881	517651.89	2214557.35	Метод спутниковых геодезических измерений (определений)	0.10	–
882	517651.48	2214557.15	Метод спутниковых геодезических измерений (определений)	0.10	–
883	517651.18	2214557.37	Метод спутниковых геодезических измерений (определений)	0.10	–
884	517618.24	2214596.01	Метод спутниковых геодезических измерений (определений)	0.10	–
885	517600.18	2214617.21	Метод спутниковых геодезических измерений (определений)	0.10	–
886	517598.58	2214618.75	Метод спутниковых геодезических измерений (определений)	0.10	–
887	517596.88	2214617.70	Метод спутниковых геодезических измерений (определений)	0.10	–
888	517592.62	2214614.17	Метод спутниковых геодезических измерений (определений)	0.10	–
889	517583.74	2214623.84	Метод спутниковых геодезических измерений (определений)	0.10	–
890	517557.14	2214653.40	Метод спутниковых геодезических измерений (определений)	0.10	–
891	517549.00	2214662.22	Метод спутниковых геодезических измерений (определений)	0.10	–
892	517540.63	2214671.29	Метод спутниковых геодезических измерений (определений)	0.10	–
893	517529.71	2214681.46	Метод спутниковых геодезических измерений (определений)	0.10	–
894	517527.27	2214683.73	Метод спутниковых геодезических измерений (определений)	0.10	–
895	517527.17	2214683.90	Метод спутниковых геодезических измерений (определений)	0.10	–
896	517544.30	2214696.99	Метод спутниковых геодезических измерений (определений)	0.10	–
897	517552.83	2214705.11	Метод спутниковых геодезических измерений	0.10	–

			(определений)		
898	517553.62	2214704.20	Метод спутниковых геодезических измерений (определений)	0.10	–
899	517556.02	2214704.69	Метод спутниковых геодезических измерений (определений)	0.10	–
900	517557.48	2214706.14	Метод спутниковых геодезических измерений (определений)	0.10	–
901	517557.58	2214707.80	Метод спутниковых геодезических измерений (определений)	0.10	–
902	517556.59	2214709.88	Метод спутниковых геодезических измерений (определений)	0.10	–
903	517554.62	2214709.05	Метод спутниковых геодезических измерений (определений)	0.10	–
904	517555.16	2214707.25	Метод спутниковых геодезических измерений (определений)	0.10	–
905	517555.06	2214707.03	Метод спутниковых геодезических измерений (определений)	0.10	–
906	517554.77	2214706.81	Метод спутниковых геодезических измерений (определений)	0.10	–
907	517554.49	2214706.78	Метод спутниковых геодезических измерений (определений)	0.10	–
908	517554.41	2214706.89	Метод спутниковых геодезических измерений (определений)	0.10	–
909	517553.84	2214707.48	Метод спутниковых геодезических измерений (определений)	0.10	–
910	517552.97	2214707.76	Метод спутниковых геодезических измерений (определений)	0.10	–
911	517551.99	2214707.57	Метод спутниковых геодезических измерений (определений)	0.10	–
912	517542.78	2214698.80	Метод спутниковых геодезических измерений (определений)	0.10	–
913	517524.53	2214684.89	Метод спутниковых геодезических измерений (определений)	0.10	–
914	517524.70	2214682.67	Метод спутниковых геодезических измерений (определений)	0.10	–

915	517537.27	2214670.56	Метод спутниковых геодезических измерений (определений)	0.10	–
916	517546.94	2214660.29	Метод спутниковых геодезических измерений (определений)	0.10	–
917	517564.09	2214641.43	Метод спутниковых геодезических измерений (определений)	0.10	–
918	517589.18	2214613.38	Метод спутниковых геодезических измерений (определений)	0.10	–
919	517588.53	2214610.96	Метод спутниковых геодезических измерений (определений)	0.10	–
920	517585.74	2214608.18	Метод спутниковых геодезических измерений (определений)	0.10	–
921	517554.13	2214579.98	Метод спутниковых геодезических измерений (определений)	0.10	–
922	517473.90	2214510.35	Метод спутниковых геодезических измерений (определений)	0.10	–
923	517468.16	2214505.32	Метод спутниковых геодезических измерений (определений)	0.10	–
924	517467.67	2214505.13	Метод спутниковых геодезических измерений (определений)	0.10	–
925	517466.82	2214505.27	Метод спутниковых геодезических измерений (определений)	0.10	–
926	517465.71	2214506.38	Метод спутниковых геодезических измерений (определений)	0.10	–
927	517463.52	2214508.13	Метод спутниковых геодезических измерений (определений)	0.10	–
928	517461.46	2214508.62	Метод спутниковых геодезических измерений (определений)	0.10	–
929	517458.58	2214506.55	Метод спутниковых геодезических измерений (определений)	0.10	–
930	517457.44	2214503.96	Метод спутниковых геодезических измерений (определений)	0.10	–
931	517458.38	2214501.83	Метод спутниковых геодезических измерений (определений)	0.10	–
932	517460.53	2214499.83	Метод спутниковых	0.10	–

			геодезических измерений (определений)		
933	517461.04	2214498.48	Метод спутниковых геодезических измерений (определений)	0.10	–
934	517460.93	2214497.40	Метод спутниковых геодезических измерений (определений)	0.10	–
935	517459.51	2214496.27	Метод спутниковых геодезических измерений (определений)	0.10	–
936	517408.40	2214458.92	Метод спутниковых геодезических измерений (определений)	0.10	–
937	517405.94	2214456.30	Метод спутниковых геодезических измерений (определений)	0.10	–
938	517406.27	2214455.17	Метод спутниковых геодезических измерений (определений)	0.10	–
939	517405.16	2214456.19	Метод спутниковых геодезических измерений (определений)	0.10	–
940	517401.69	2214455.43	Метод спутниковых геодезических измерений (определений)	0.10	–
941	517358.18	2214412.95	Метод спутниковых геодезических измерений (определений)	0.10	–
942	517349.74	2214405.02	Метод спутниковых геодезических измерений (определений)	0.10	–
943	517346.67	2214402.27	Метод спутниковых геодезических измерений (определений)	0.10	–
944	517346.34	2214402.19	Метод спутниковых геодезических измерений (определений)	0.10	–
945	517345.91	2214402.31	Метод спутниковых геодезических измерений (определений)	0.10	–
946	517345.37	2214402.71	Метод спутниковых геодезических измерений (определений)	0.10	–
947	517337.74	2214411.58	Метод спутниковых геодезических измерений (определений)	0.10	–
948	517309.15	2214443.57	Метод спутниковых геодезических измерений (определений)	0.10	–
949	517296.71	2214458.00	Метод спутниковых геодезических	0.10	–

			измерений (определений)		
950	517284.31	2214472.41	Метод спутниковых геодезических измерений (определений)	0.10	–
951	517269.83	2214488.70	Метод спутниковых геодезических измерений (определений)	0.10	–
952	517244.09	2214518.63	Метод спутниковых геодезических измерений (определений)	0.10	–
953	517247.37	2214521.50	Метод спутниковых геодезических измерений (определений)	0.10	–
954	517253.44	2214526.67	Метод спутниковых геодезических измерений (определений)	0.10	–
955	517263.43	2214535.60	Метод спутниковых геодезических измерений (определений)	0.10	–
956	517264.60	2214537.78	Метод спутниковых геодезических измерений (определений)	0.10	–
957	517270.13	2214542.20	Метод спутниковых геодезических измерений (определений)	0.10	–
958	517279.41	2214550.19	Метод спутниковых геодезических измерений (определений)	0.10	–
959	517291.54	2214561.58	Метод спутниковых геодезических измерений (определений)	0.10	–
960	517298.12	2214567.24	Метод спутниковых геодезических измерений (определений)	0.10	–
961	517313.56	2214581.28	Метод спутниковых геодезических измерений (определений)	0.10	–
962	517331.98	2214598.25	Метод спутниковых геодезических измерений (определений)	0.10	–
963	517341.91	2214607.97	Метод спутниковых геодезических измерений (определений)	0.10	–
964	517343.52	2214609.08	Метод спутниковых геодезических измерений (определений)	0.10	–
965	517346.03	2214608.33	Метод спутниковых геодезических измерений (определений)	0.10	–
966	517347.71	2214607.71	Метод спутниковых геодезических измерений	0.10	–

			(определений)		
967	517348.61	2214606.77	Метод спутниковых геодезических измерений (определений)	0.10	–
968	517350.73	2214605.86	Метод спутниковых геодезических измерений (определений)	0.10	–
969	517353.40	2214605.79	Метод спутниковых геодезических измерений (определений)	0.10	–
970	517356.97	2214608.43	Метод спутниковых геодезических измерений (определений)	0.10	–
971	517371.81	2214614.15	Метод спутниковых геодезических измерений (определений)	0.10	–
972	517373.23	2214615.70	Метод спутниковых геодезических измерений (определений)	0.10	–
973	517375.53	2214613.22	Метод спутниковых геодезических измерений (определений)	0.10	–
974	517394.54	2214630.79	Метод спутниковых геодезических измерений (определений)	0.10	–
975	517375.64	2214651.21	Метод спутниковых геодезических измерений (определений)	0.10	–
976	517356.63	2214633.60	Метод спутниковых геодезических измерений (определений)	0.10	–
977	517369.41	2214619.82	Метод спутниковых геодезических измерений (определений)	0.10	–
978	517369.11	2214619.55	Метод спутниковых геодезических измерений (определений)	0.10	–
979	517356.00	2214610.20	Метод спутниковых геодезических измерений (определений)	0.10	–
980	517351.81	2214608.59	Метод спутниковых геодезических измерений (определений)	0.10	–
981	517348.83	2214609.43	Метод спутниковых геодезических измерений (определений)	0.10	–
982	517337.64	2214621.13	Метод спутниковых геодезических измерений (определений)	0.10	–
983	517337.72	2214625.00	Метод спутниковых геодезических измерений (определений)	0.10	–

984	517331.88	2214631.94	Метод спутниковых геодезических измерений (определений)	0.10	–
985	517324.77	2214640.54	Метод спутниковых геодезических измерений (определений)	0.10	–
986	517317.19	2214648.07	Метод спутниковых геодезических измерений (определений)	0.10	–
987	517305.47	2214637.49	Метод спутниковых геодезических измерений (определений)	0.10	–
988	517301.94	2214638.60	Метод спутниковых геодезических измерений (определений)	0.10	–
989	517274.46	2214614.56	Метод спутниковых геодезических измерений (определений)	0.10	–
990	517262.09	2214602.40	Метод спутниковых геодезических измерений (определений)	0.10	–
991	517211.93	2214558.53	Метод спутниковых геодезических измерений (определений)	0.10	–
992	517210.17	2214555.41	Метод спутниковых геодезических измерений (определений)	0.10	–
993	517211.32	2214553.09	Метод спутниковых геодезических измерений (определений)	0.10	–
994	517213.72	2214550.53	Метод спутниковых геодезических измерений (определений)	0.10	–
995	517216.47	2214547.36	Метод спутниковых геодезических измерений (определений)	0.10	–
996	517241.31	2214518.77	Метод спутниковых геодезических измерений (определений)	0.10	–
997	517240.58	2214517.34	Метод спутниковых геодезических измерений (определений)	0.10	–
998	517241.22	2214515.57	Метод спутниковых геодезических измерений (определений)	0.10	–
999	517250.79	2214504.39	Метод спутниковых геодезических измерений (определений)	0.10	–
1000	517260.49	2214493.87	Метод спутниковых геодезических измерений (определений)	0.10	–
1001	517268.73	2214483.92	Метод спутниковых	0.10	–

			геодезических измерений (определений)		
1002	517262.97	2214479.00	Метод спутниковых геодезических измерений (определений)	0.10	–
1003	517258.13	2214475.12	Метод спутниковых геодезических измерений (определений)	0.10	–
1004	517253.66	2214471.90	Метод спутниковых геодезических измерений (определений)	0.10	–
1005	517249.79	2214469.42	Метод спутниковых геодезических измерений (определений)	0.10	–
1006	517240.31	2214462.04	Метод спутниковых геодезических измерений (определений)	0.10	–
1007	517234.53	2214456.82	Метод спутниковых геодезических измерений (определений)	0.10	–
1008	517232.06	2214454.98	Метод спутниковых геодезических измерений (определений)	0.10	–
1009	517228.14	2214452.83	Метод спутниковых геодезических измерений (определений)	0.10	–
1010	517217.37	2214444.31	Метод спутниковых геодезических измерений (определений)	0.10	–
1011	517171.25	2214401.63	Метод спутниковых геодезических измерений (определений)	0.10	–
1012	517171.20	2214399.86	Метод спутниковых геодезических измерений (определений)	0.10	–
1013	517173.40	2214397.13	Метод спутниковых геодезических измерений (определений)	0.10	–
1014	517165.22	2214390.01	Метод спутниковых геодезических измерений (определений)	0.10	–
1015	517182.54	2214370.19	Метод спутниковых геодезических измерений (определений)	0.10	–
1016	517205.33	2214390.09	Метод спутниковых геодезических измерений (определений)	0.10	–
1017	517188.10	2214409.91	Метод спутниковых геодезических измерений (определений)	0.10	–
1018	517174.99	2214398.51	Метод спутниковых геодезических	0.10	–

			измерений (определений)		
1019	517173.23	2214400.74	Метод спутниковых геодезических измерений (определений)	0.10	–
1020	517218.67	2214442.79	Метод спутниковых геодезических измерений (определений)	0.10	–
1021	517229.25	2214451.15	Метод спутниковых геодезических измерений (определений)	0.10	–
1022	517233.14	2214453.30	Метод спутниковых геодезических измерений (определений)	0.10	–
1023	517235.80	2214455.27	Метод спутниковых геодезических измерений (определений)	0.10	–
1024	517241.60	2214460.50	Метод спутниковых геодезических измерений (определений)	0.10	–
1025	517250.95	2214467.79	Метод спутниковых геодезических измерений (определений)	0.10	–
1026	517254.79	2214470.25	Метод спутниковых геодезических измерений (определений)	0.10	–
1027	517259.34	2214473.53	Метод спутниковых геодезических измерений (определений)	0.10	–
1028	517264.25	2214477.46	Метод спутниковых геодезических измерений (определений)	0.10	–
1029	517270.66	2214482.94	Метод спутниковых геодезических измерений (определений)	0.10	–
1030	517270.90	2214484.44	Метод спутниковых геодезических измерений (определений)	0.10	–
1031	517282.80	2214471.09	Метод спутниковых геодезических измерений (определений)	0.10	–
1032	517295.19	2214456.70	Метод спутниковых геодезических измерений (определений)	0.10	–
1033	517307.65	2214442.25	Метод спутниковых геодезических измерений (определений)	0.10	–
1034	517336.24	2214410.25	Метод спутниковых геодезических измерений (определений)	0.10	–
1035	517344.00	2214401.23	Метод спутниковых геодезических измерений	0.10	–

			(определений)		
1036	517345.01	2214400.48	Метод спутниковых геодезических измерений (определений)	0.10	–
1037	517346.30	2214400.13	Метод спутниковых геодезических измерений (определений)	0.10	–
1038	517347.62	2214400.44	Метод спутниковых геодезических измерений (определений)	0.10	–
1039	517351.09	2214403.55	Метод спутниковых геодезических измерений (определений)	0.10	–
1040	517359.56	2214411.51	Метод спутниковых геодезических измерений (определений)	0.10	–
1041	517402.68	2214453.60	Метод спутниковых геодезических измерений (определений)	0.10	–
1042	517404.57	2214454.01	Метод спутниковых геодезических измерений (определений)	0.10	–
1043	517406.00	2214452.70	Метод спутниковых геодезических измерений (определений)	0.10	–
1044	517425.01	2214428.19	Метод спутниковых геодезических измерений (определений)	0.10	–
1045	517458.73	2214387.16	Метод спутниковых геодезических измерений (определений)	0.10	–
1046	517455.54	2214384.34	Метод спутниковых геодезических измерений (определений)	0.10	–
1047	517473.18	2214365.08	Метод спутниковых геодезических измерений (определений)	0.10	–
1048	517480.90	2214372.06	Метод спутниковых геодезических измерений (определений)	0.10	–
1049	517487.98	2214364.60	Метод спутниковых геодезических измерений (определений)	0.10	–
1050	517501.64	2214349.60	Метод спутниковых геодезических измерений (определений)	0.10	–
1051	517510.48	2214339.63	Метод спутниковых геодезических измерений (определений)	0.10	–
1052	517523.28	2214325.90	Метод спутниковых геодезических измерений (определений)	0.10	–

1053	517529.30	2214319.29	Метод спутниковых геодезических измерений (определений)	0.10	–
1054	517523.30	2214308.34	Метод спутниковых геодезических измерений (определений)	0.10	–
1055	517519.09	2214300.39	Метод спутниковых геодезических измерений (определений)	0.10	–
1056	517513.69	2214290.47	Метод спутниковых геодезических измерений (определений)	0.10	–
1057	517506.94	2214278.55	Метод спутниковых геодезических измерений (определений)	0.10	–
1058	517487.87	2214258.82	Метод спутниковых геодезических измерений (определений)	0.10	–
1059	517480.15	2214250.58	Метод спутниковых геодезических измерений (определений)	0.10	–
1060	517478.63	2214250.15	Метод спутниковых геодезических измерений (определений)	0.10	–
1061	517477.25	2214248.49	Метод спутниковых геодезических измерений (определений)	0.10	–
1062	517476.97	2214247.18	Метод спутниковых геодезических измерений (определений)	0.10	–
1063	517477.24	2214246.00	Метод спутниковых геодезических измерений (определений)	0.10	–
1064	517479.87	2214243.04	Метод спутниковых геодезических измерений (определений)	0.10	–
1065	517486.04	2214235.35	Метод спутниковых геодезических измерений (определений)	0.10	–
1066	517488.88	2214231.95	Метод спутниковых геодезических измерений (определений)	0.10	–
1067	517497.93	2214223.22	Метод спутниковых геодезических измерений (определений)	0.10	–
1068	517507.82	2214211.92	Метод спутниковых геодезических измерений (определений)	0.10	–
1069	517510.15	2214191.92	Метод спутниковых геодезических измерений (определений)	0.10	–
1070	517521.91	2214178.85	Метод спутниковых	0.10	–

			геодезических измерений (определений)		
1071	517526.53	2214173.27	Метод спутниковых геодезических измерений (определений)	0.10	–
1072	517530.61	2214161.60	Метод спутниковых геодезических измерений (определений)	0.10	–
1073	517535.30	2214154.69	Метод спутниковых геодезических измерений (определений)	0.10	–
1074	517536.77	2214153.90	Метод спутниковых геодезических измерений (определений)	0.10	–
1075	517538.47	2214154.38	Метод спутниковых геодезических измерений (определений)	0.10	–
1076	517543.59	2214157.81	Метод спутниковых геодезических измерений (определений)	0.10	–
1077	517544.34	2214158.19	Метод спутниковых геодезических измерений (определений)	0.10	–
1078	517550.31	2214159.35	Метод спутниковых геодезических измерений (определений)	0.10	–
1079	517554.67	2214158.40	Метод спутниковых геодезических измерений (определений)	0.10	–
1080	517558.59	2214156.42	Метод спутниковых геодезических измерений (определений)	0.10	–
1081	517564.61	2214155.27	Метод спутниковых геодезических измерений (определений)	0.10	–
1082	517565.39	2214147.27	Метод спутниковых геодезических измерений (определений)	0.10	–
1083	517565.83	2214140.11	Метод спутниковых геодезических измерений (определений)	0.10	–
1084	517570.75	2214111.72	Метод спутниковых геодезических измерений (определений)	0.10	–
1085	517571.64	2214109.49	Метод спутниковых геодезических измерений (определений)	0.10	–
1086	517573.36	2214107.63	Метод спутниковых геодезических измерений (определений)	0.10	–
1087	517574.88	2214106.63	Метод спутниковых геодезических	0.10	–

			измерений (определений)		
1088	517584.28	2214106.04	Метод спутниковых геодезических измерений (определений)	0.10	–
1089	517592.77	2214103.49	Метод спутниковых геодезических измерений (определений)	0.10	–
1090	517594.88	2214086.69	Метод спутниковых геодезических измерений (определений)	0.10	–
1091	517609.38	2214088.53	Метод спутниковых геодезических измерений (определений)	0.10	–
1092	517609.99	2214083.75	Метод спутниковых геодезических измерений (определений)	0.10	–
1093	517609.40	2214080.12	Метод спутниковых геодезических измерений (определений)	0.10	–
1094	517608.23	2214075.73	Метод спутниковых геодезических измерений (определений)	0.10	–
1095	517601.83	2214065.60	Метод спутниковых геодезических измерений (определений)	0.10	–
1096	517597.52	2214059.05	Метод спутниковых геодезических измерений (определений)	0.10	–
1097	517584.14	2214041.40	Метод спутниковых геодезических измерений (определений)	0.10	–
1098	517579.01	2214035.44	Метод спутниковых геодезических измерений (определений)	0.10	–
1099	517566.59	2214025.93	Метод спутниковых геодезических измерений (определений)	0.10	–
1100	517543.51	2214008.88	Метод спутниковых геодезических измерений (определений)	0.10	–
1101	517534.34	2214007.63	Метод спутниковых геодезических измерений (определений)	0.10	–
1102	517534.27	2214007.14	Метод спутниковых геодезических измерений (определений)	0.10	–
1103	517524.96	2214005.94	Метод спутниковых геодезических измерений (определений)	0.10	–
1104	517518.29	2213999.48	Метод спутниковых геодезических измерений	0.10	–

			(определений)		
1105	517488.00	2213969.30	Метод спутниковых геодезических измерений (определений)	0.10	–
1106	517484.78	2213965.80	Метод спутниковых геодезических измерений (определений)	0.10	–
1107	517476.50	2213957.69	Метод спутниковых геодезических измерений (определений)	0.10	–
1108	517471.21	2213951.87	Метод спутниковых геодезических измерений (определений)	0.10	–
1109	517464.86	2213945.34	Метод спутниковых геодезических измерений (определений)	0.10	–
1110	517461.37	2213942.12	Метод спутниковых геодезических измерений (определений)	0.10	–
1111	517457.68	2213939.27	Метод спутниковых геодезических измерений (определений)	0.10	–
1112	517441.54	2213931.82	Метод спутниковых геодезических измерений (определений)	0.10	–
1113	517435.37	2213929.88	Метод спутниковых геодезических измерений (определений)	0.10	–
1114	517430.55	2213927.48	Метод спутниковых геодезических измерений (определений)	0.10	–
1115	517423.52	2213934.79	Метод спутниковых геодезических измерений (определений)	0.10	–
1116	517404.51	2213915.94	Метод спутниковых геодезических измерений (определений)	0.10	–
1117	517424.46	2213895.87	Метод спутниковых геодезических измерений (определений)	0.10	–
1118	517443.15	2213914.38	Метод спутниковых геодезических измерений (определений)	0.10	–
1119	517440.71	2213916.92	Метод спутниковых геодезических измерений (определений)	0.10	–
1120	517450.57	2213929.12	Метод спутниковых геодезических измерений (определений)	0.10	–
1121	517455.58	2213934.42	Метод спутниковых геодезических измерений (определений)	0.10	–

1122	517457.74	2213936.31	Метод спутниковых геодезических измерений (определений)	0.10	–
1123	517458.34	2213935.98	Метод спутниковых геодезических измерений (определений)	0.10	–
1124	517466.37	2213927.80	Метод спутниковых геодезических измерений (определений)	0.10	–
1125	517478.16	2213916.05	Метод спутниковых геодезических измерений (определений)	0.10	–
1126	517480.47	2213913.72	Метод спутниковых геодезических измерений (определений)	0.10	–
1127	517486.24	2213907.87	Метод спутниковых геодезических измерений (определений)	0.10	–
1128	517496.43	2213897.17	Метод спутниковых геодезических измерений (определений)	0.10	–
1129	517511.06	2213884.01	Метод спутниковых геодезических измерений (определений)	0.10	–
1130	517510.43	2213883.34	Метод спутниковых геодезических измерений (определений)	0.10	–
1131	517502.69	2213891.14	Метод спутниковых геодезических измерений (определений)	0.10	–
1132	517484.00	2213872.99	Метод спутниковых геодезических измерений (определений)	0.10	–
1133	517488.86	2213867.98	Метод спутниковых геодезических измерений (определений)	0.10	–
1134	517483.91	2213862.48	Метод спутниковых геодезических измерений (определений)	0.10	–
1135	517481.91	2213860.61	Метод спутниковых геодезических измерений (определений)	0.10	–
1136	517472.21	2213850.90	Метод спутниковых геодезических измерений (определений)	0.10	–
1137	517466.51	2213845.00	Метод спутниковых геодезических измерений (определений)	0.10	–
1138	517464.89	2213845.52	Метод спутниковых геодезических измерений (определений)	0.10	–
1139	517462.20	2213842.82	Метод спутниковых	0.10	–

			геодезических измерений (определений)		
1140	517461.84	2213840.05	Метод спутниковых геодезических измерений (определений)	0.10	–
1141	517457.71	2213835.49	Метод спутниковых геодезических измерений (определений)	0.10	–
1142	517450.86	2213828.90	Метод спутниковых геодезических измерений (определений)	0.10	–
1143	517447.67	2213825.86	Метод спутниковых геодезических измерений (определений)	0.10	–
1144	517442.17	2213820.44	Метод спутниковых геодезических измерений (определений)	0.10	–
1145	517437.75	2213816.45	Метод спутниковых геодезических измерений (определений)	0.10	–
1146	517434.01	2213812.83	Метод спутниковых геодезических измерений (определений)	0.10	–
1147	517432.64	2213811.51	Метод спутниковых геодезических измерений (определений)	0.10	–
1148	517427.62	2213806.18	Метод спутниковых геодезических измерений (определений)	0.10	–
1149	517424.51	2213803.22	Метод спутниковых геодезических измерений (определений)	0.10	–
1150	517420.20	2213799.21	Метод спутниковых геодезических измерений (определений)	0.10	–
1151	517416.67	2213795.59	Метод спутниковых геодезических измерений (определений)	0.10	–
1152	517411.51	2213790.71	Метод спутниковых геодезических измерений (определений)	0.10	–
1153	517404.02	2213783.07	Метод спутниковых геодезических измерений (определений)	0.10	–
1154	517399.29	2213778.69	Метод спутниковых геодезических измерений (определений)	0.10	–
1155	517395.07	2213774.72	Метод спутниковых геодезических измерений (определений)	0.10	–
1156	517389.69	2213769.03	Метод спутниковых геодезических	0.10	–

			измерений (определений)		
1157	517383.21	2213763.07	Метод спутниковых геодезических измерений (определений)	0.10	–
1158	517377.59	2213757.54	Метод спутниковых геодезических измерений (определений)	0.10	–
1159	517374.07	2213754.17	Метод спутниковых геодезических измерений (определений)	0.10	–
1160	517370.09	2213750.15	Метод спутниковых геодезических измерений (определений)	0.10	–
1161	517368.24	2213748.63	Метод спутниковых геодезических измерений (определений)	0.10	–
1162	517361.34	2213742.24	Метод спутниковых геодезических измерений (определений)	0.10	–
1163	517357.84	2213738.36	Метод спутниковых геодезических измерений (определений)	0.10	–
1164	517351.05	2213731.96	Метод спутниковых геодезических измерений (определений)	0.10	–
1165	517341.32	2213722.36	Метод спутниковых геодезических измерений (определений)	0.10	–
1166	517326.85	2213708.37	Метод спутниковых геодезических измерений (определений)	0.10	–
1167	517316.87	2213712.90	Метод спутниковых геодезических измерений (определений)	0.10	–
1168	517311.90	2213716.50	Метод спутниковых геодезических измерений (определений)	0.10	–
1169	517288.43	2213738.65	Метод спутниковых геодезических измерений (определений)	0.10	–
1170	517277.39	2213748.25	Метод спутниковых геодезических измерений (определений)	0.10	–
1171	517268.63	2213757.19	Метод спутниковых геодезических измерений (определений)	0.10	–
1172	517286.03	2213774.49	Метод спутниковых геодезических измерений (определений)	0.10	–
1173	517284.65	2213775.84	Метод спутниковых геодезических измерений	0.10	–

			(определений)		
1174	517289.01	2213779.92	Метод спутниковых геодезических измерений (определений)	0.10	–
1175	517270.42	2213799.12	Метод спутниковых геодезических измерений (определений)	0.10	–
1176	517249.85	2213779.27	Метод спутниковых геодезических измерений (определений)	0.10	–
1177	517268.40	2213760.70	Метод спутниковых геодезических измерений (определений)	0.10	–
1178	517264.75	2213757.07	Метод спутниковых геодезических измерений (определений)	0.10	–
1179	517275.43	2213746.35	Метод спутниковых геодезических измерений (определений)	0.10	–
1180	517293.30	2213730.30	Метод спутниковых геодезических измерений (определений)	0.10	–
1181	517310.35	2213714.18	Метод спутниковых геодезических измерений (определений)	0.10	–
1182	517315.23	2213710.66	Метод спутниковых геодезических измерений (определений)	0.10	–
1183	517327.27	2213705.27	Метод спутниковых геодезических измерений (определений)	0.10	–
1184	517370.08	2213746.66	Метод спутниковых геодезических измерений (определений)	0.10	–
1185	517370.70	2213746.89	Метод спутниковых геодезических измерений (определений)	0.10	–
1186	517370.87	2213746.75	Метод спутниковых геодезических измерений (определений)	0.10	–
1187	517371.41	2213745.66	Метод спутниковых геодезических измерений (определений)	0.10	–
1188	517376.26	2213740.61	Метод спутниковых геодезических измерений (определений)	0.10	–
1189	517380.56	2213735.92	Метод спутниковых геодезических измерений (определений)	0.10	–
1190	517385.77	2213730.00	Метод спутниковых геодезических измерений (определений)	0.10	–

1191	517390.30	2213725.03	Метод спутниковых геодезических измерений (определений)	0.10	–
1192	517391.78	2213723.09	Метод спутниковых геодезических измерений (определений)	0.10	–
1193	517389.48	2213720.88	Метод спутниковых геодезических измерений (определений)	0.10	–
1194	517394.69	2213715.81	Метод спутниковых геодезических измерений (определений)	0.10	–
1195	517391.98	2213713.31	Метод спутниковых геодезических измерений (определений)	0.10	–
1196	517391.07	2213714.15	Метод спутниковых геодезических измерений (определений)	0.10	–
1197	517389.73	2213712.64	Метод спутниковых геодезических измерений (определений)	0.10	–
1198	517391.44	2213711.13	Метод спутниковых геодезических измерений (определений)	0.10	–
1199	517392.56	2213711.13	Метод спутниковых геодезических измерений (определений)	0.10	–
1200	517395.80	2213714.12	Метод спутниковых геодезических измерений (определений)	0.10	–
1201	517396.99	2213714.65	Метод спутниковых геодезических измерений (определений)	0.10	–
1202	517396.81	2213716.48	Метод спутниковых геодезических измерений (определений)	0.10	–
1203	517392.35	2213720.87	Метод спутниковых геодезических измерений (определений)	0.10	–
1204	517393.46	2213721.93	Метод спутниковых геодезических измерений (определений)	0.10	–
1205	517394.27	2213722.73	Метод спутниковых геодезических измерений (определений)	0.10	–
1206	517393.71	2213723.90	Метод спутниковых геодезических измерений (определений)	0.10	–
1207	517391.83	2213726.32	Метод спутниковых геодезических измерений (определений)	0.10	–
1208	517387.26	2213731.33	Метод спутниковых	0.10	–

			геодезических измерений (определений)		
1209	517382.05	2213737.26	Метод спутниковых геодезических измерений (определений)	0.10	–
1210	517377.72	2213741.98	Метод спутниковых геодезических измерений (определений)	0.10	–
1211	517373.06	2213746.82	Метод спутниковых геодезических измерений (определений)	0.10	–
1212	517372.25	2213748.47	Метод спутниковых геодезических измерений (определений)	0.10	–
1213	517371.50	2213748.73	Метод спутниковых геодезических измерений (определений)	0.10	–
1214	517375.47	2213752.74	Метод спутниковых геодезических измерений (определений)	0.10	–
1215	517378.98	2213756.10	Метод спутниковых геодезических измерений (определений)	0.10	–
1216	517384.59	2213761.62	Метод спутниковых геодезических измерений (определений)	0.10	–
1217	517391.09	2213767.60	Метод спутниковых геодезических измерений (определений)	0.10	–
1218	517396.48	2213773.30	Метод спутниковых геодезических измерений (определений)	0.10	–
1219	517400.65	2213777.23	Метод спутниковых геодезических измерений (определений)	0.10	–
1220	517405.41	2213781.63	Метод спутниковых геодезических измерений (определений)	0.10	–
1221	517412.91	2213789.28	Метод спутниковых геодезических измерений (определений)	0.10	–
1222	517418.07	2213794.15	Метод спутниковых геодезических измерений (определений)	0.10	–
1223	517421.59	2213797.78	Метод спутниковых геодезических измерений (определений)	0.10	–
1224	517425.88	2213801.76	Метод спутниковых геодезических измерений (определений)	0.10	–
1225	517429.04	2213804.77	Метод спутниковых геодезических	0.10	–

			измерений (определений)		
1226	517434.06	2213810.10	Метод спутниковых геодезических измерений (определений)	0.10	–
1227	517435.40	2213811.39	Метод спутниковых геодезических измерений (определений)	0.10	–
1228	517439.12	2213814.98	Метод спутниковых геодезических измерений (определений)	0.10	–
1229	517443.54	2213818.99	Метод спутниковых геодезических измерений (определений)	0.10	–
1230	517449.06	2213824.42	Метод спутниковых геодезических измерений (определений)	0.10	–
1231	517452.24	2213827.46	Метод спутниковых геодезических измерений (определений)	0.10	–
1232	517459.15	2213834.10	Метод спутниковых геодезических измерений (определений)	0.10	–
1233	517463.74	2213839.17	Метод спутниковых геодезических измерений (определений)	0.10	–
1234	517464.09	2213841.88	Метод спутниковых геодезических измерений (определений)	0.10	–
1235	517465.45	2213843.25	Метод спутниковых геодезических измерений (определений)	0.10	–
1236	517467.09	2213842.73	Метод спутниковых геодезических измерений (определений)	0.10	–
1237	517473.64	2213849.50	Метод спутниковых геодезических измерений (определений)	0.10	–
1238	517483.31	2213859.17	Метод спутниковых геодезических измерений (определений)	0.10	–
1239	517485.34	2213861.08	Метод спутниковых геодезических измерений (определений)	0.10	–
1240	517490.25	2213866.55	Метод спутниковых геодезических измерений (определений)	0.10	–
1241	517503.84	2213852.55	Метод спутниковых геодезических измерений (определений)	0.10	–
1242	517522.64	2213871.06	Метод спутниковых геодезических измерений	0.10	–

			(определений)		
1243	517514.11	2213879.64	Метод спутниковых геодезических измерений (определений)	0.10	–
1244	517514.14	2213879.67	Метод спутниковых геодезических измерений (определений)	0.10	–
1245	517516.11	2213882.17	Метод спутниковых геодезических измерений (определений)	0.10	–
1246	517513.92	2213884.13	Метод спутниковых геодезических измерений (определений)	0.10	–
1247	517515.16	2213885.45	Метод спутниковых геодезических измерений (определений)	0.10	–
1248	517534.61	2213866.27	Метод спутниковых геодезических измерений (определений)	0.10	–
1249	517547.21	2213853.12	Метод спутниковых геодезических измерений (определений)	0.10	–
1250	517562.41	2213838.65	Метод спутниковых геодезических измерений (определений)	0.10	–
1251	517564.52	2213836.21	Метод спутниковых геодезических измерений (определений)	0.10	–
1252	517576.77	2213823.54	Метод спутниковых геодезических измерений (определений)	0.10	–
1253	517599.99	2213798.06	Метод спутниковых геодезических измерений (определений)	0.10	–
1254	517620.54	2213780.96	Метод спутниковых геодезических измерений (определений)	0.10	–
1255	517649.98	2213810.31	Метод спутниковых геодезических измерений (определений)	0.10	–
1256	517676.62	2213836.10	Метод спутниковых геодезических измерений (определений)	0.10	–
1257	517679.82	2213837.90	Метод спутниковых геодезических измерений (определений)	0.10	–
1258	517701.93	2213861.76	Метод спутниковых геодезических измерений (определений)	0.10	–
1259	517735.11	2213895.43	Метод спутниковых геодезических измерений (определений)	0.10	–

1260	517765.62	2213925.90	Метод спутниковых геодезических измерений (определений)	0.10	–
1261	517765.85	2213926.67	Метод спутниковых геодезических измерений (определений)	0.10	–
1262	517769.41	2213930.33	Метод спутниковых геодезических измерений (определений)	0.10	–
1263	517774.00	2213936.78	Метод спутниковых геодезических измерений (определений)	0.10	–
1264	517779.43	2213949.54	Метод спутниковых геодезических измерений (определений)	0.10	–
1265	517780.24	2213950.52	Метод спутниковых геодезических измерений (определений)	0.10	–
1266	517781.02	2213953.15	Метод спутниковых геодезических измерений (определений)	0.10	–
1267	517774.22	2213961.98	Метод спутниковых геодезических измерений (определений)	0.10	–
1268	517767.66	2213969.49	Метод спутниковых геодезических измерений (определений)	0.10	–
1269	517733.91	2214002.37	Метод спутниковых геодезических измерений (определений)	0.10	–
1270	517726.69	2214010.06	Метод спутниковых геодезических измерений (определений)	0.10	–
1271	517726.21	2214010.74	Метод спутниковых геодезических измерений (определений)	0.10	–
1272	517730.43	2214019.15	Метод спутниковых геодезических измерений (определений)	0.10	–
1273	517716.48	2214035.66	Метод спутниковых геодезических измерений (определений)	0.10	–
1274	517713.70	2214039.48	Метод спутниковых геодезических измерений (определений)	0.10	–
1275	517713.23	2214042.30	Метод спутниковых геодезических измерений (определений)	0.10	–
1276	517714.24	2214046.16	Метод спутниковых геодезических измерений (определений)	0.10	–
1277	517717.34	2214045.92	Метод спутниковых	0.10	–

			геодезических измерений (определений)		
1278	517718.30	2214047.67	Метод спутниковых геодезических измерений (определений)	0.10	–
1279	517715.23	2214049.36	Метод спутниковых геодезических измерений (определений)	0.10	–
1280	517712.49	2214047.36	Метод спутниковых геодезических измерений (определений)	0.10	–
1281	517711.19	2214042.38	Метод спутниковых геодезических измерений (определений)	0.10	–
1282	517711.80	2214038.70	Метод спутниковых геодезических измерений (определений)	0.10	–
1283	517714.91	2214034.42	Метод спутниковых геодезических измерений (определений)	0.10	–
1284	517728.05	2214018.87	Метод спутниковых геодезических измерений (определений)	0.10	–
1285	517723.95	2214010.69	Метод спутниковых геодезических измерений (определений)	0.10	–
1286	517724.82	2214009.12	Метод спутниковых геодезических измерений (определений)	0.10	–
1287	517732.48	2214000.97	Метод спутниковых геодезических измерений (определений)	0.10	–
1288	517766.21	2213968.11	Метод спутниковых геодезических измерений (определений)	0.10	–
1289	517772.66	2213960.72	Метод спутниковых геодезических измерений (определений)	0.10	–
1290	517778.81	2213952.73	Метод спутниковых геодезических измерений (определений)	0.10	–
1291	517778.44	2213951.48	Метод спутниковых геодезических измерений (определений)	0.10	–
1292	517777.71	2213950.60	Метод спутниковых геодезических измерений (определений)	0.10	–
1293	517772.24	2213937.76	Метод спутниковых геодезических измерений (определений)	0.10	–
1294	517767.88	2213931.61	Метод спутниковых геодезических	0.10	–

			измерений (определений)		
1295	517764.07	2213927.71	Метод спутниковых геодезических измерений (определений)	0.10	–
1296	517763.85	2213926.97	Метод спутниковых геодезических измерений (определений)	0.10	–
1297	517733.69	2213896.84	Метод спутниковых геодезических измерений (определений)	0.10	–
1298	517700.48	2213863.14	Метод спутниковых геодезических измерений (определений)	0.10	–
1299	517678.57	2213839.49	Метод спутниковых геодезических измерений (определений)	0.10	–
1300	517675.41	2213837.72	Метод спутниковых геодезических измерений (определений)	0.10	–
1301	517648.58	2213811.73	Метод спутниковых геодезических измерений (определений)	0.10	–
1302	517620.41	2213783.66	Метод спутниковых геодезических измерений (определений)	0.10	–
1303	517601.38	2213799.51	Метод спутниковых геодезических измерений (определений)	0.10	–
1304	517578.23	2213824.90	Метод спутниковых геодезических измерений (определений)	0.10	–
1305	517566.00	2213837.56	Метод спутниковых геодезических измерений (определений)	0.10	–
1306	517563.87	2213840.04	Метод спутниковых геодезических измерений (определений)	0.10	–
1307	517548.62	2213854.54	Метод спутниковых геодезических измерений (определений)	0.10	–
1308	517536.03	2213867.68	Метод спутниковых геодезических измерений (определений)	0.10	–
1309	517515.11	2213888.32	Метод спутниковых геодезических измерений (определений)	0.10	–
1310	517512.43	2213885.47	Метод спутниковых геодезических измерений (определений)	0.10	–
1311	517497.82	2213898.61	Метод спутниковых геодезических измерений	0.10	–

			(определений)		
1312	517487.68	2213909.25	Метод спутниковых геодезических измерений (определений)	0.10	–
1313	517481.89	2213915.13	Метод спутниковых геодезических измерений (определений)	0.10	–
1314	517479.59	2213917.46	Метод спутниковых геодезических измерений (определений)	0.10	–
1315	517467.79	2213929.21	Метод спутниковых геодезических измерений (определений)	0.10	–
1316	517459.56	2213937.61	Метод спутниковых геодезических измерений (определений)	0.10	–
1317	517459.11	2213937.85	Метод спутниковых геодезических измерений (определений)	0.10	–
1318	517462.66	2213940.59	Метод спутниковых геодезических измерений (определений)	0.10	–
1319	517466.26	2213943.91	Метод спутниковых геодезических измерений (определений)	0.10	–
1320	517472.66	2213950.50	Метод спутниковых геодезических измерений (определений)	0.10	–
1321	517477.94	2213956.30	Метод спутниковых геодезических измерений (определений)	0.10	–
1322	517486.22	2213964.40	Метод спутниковых геодезических измерений (определений)	0.10	–
1323	517489.44	2213967.92	Метод спутниковых геодезических измерений (определений)	0.10	–
1324	517519.69	2213998.06	Метод спутниковых геодезических измерений (определений)	0.10	–
1325	517525.87	2214004.04	Метод спутниковых геодезических измерений (определений)	0.10	–
1326	517536.00	2214005.35	Метод спутниковых геодезических измерений (определений)	0.10	–
1327	517536.08	2214005.85	Метод спутниковых геодезических измерений (определений)	0.10	–
1328	517544.29	2214006.97	Метод спутниковых геодезических измерений (определений)	0.10	–

1329	517567.79	2214024.33	Метод спутниковых геодезических измерений (определений)	0.10	–
1330	517580.39	2214033.98	Метод спутниковых геодезических измерений (определений)	0.10	–
1331	517585.70	2214040.13	Метод спутниковых геодезических измерений (определений)	0.10	–
1332	517599.15	2214057.89	Метод спутниковых геодезических измерений (определений)	0.10	–
1333	517603.51	2214064.52	Метод спутниковых геодезических измерений (определений)	0.10	–
1334	517610.08	2214074.92	Метод спутниковых геодезических измерений (определений)	0.10	–
1335	517611.36	2214079.70	Метод спутниковых геодезических измерений (определений)	0.10	–
1336	517612.01	2214083.71	Метод спутниковых геодезических измерений (определений)	0.10	–
1337	517611.36	2214088.78	Метод спутниковых геодезических измерений (определений)	0.10	–
1338	517626.79	2214090.73	Метод спутниковых геодезических измерений (определений)	0.10	–
1339	517623.54	2214116.67	Метод спутниковых геодезических измерений (определений)	0.10	–
1340	517591.62	2214112.64	Метод спутниковых геодезических измерений (определений)	0.10	–
1341	517592.50	2214105.65	Метод спутниковых геодезических измерений (определений)	0.10	–
1342	517584.64	2214108.02	Метод спутниковых геодезических измерений (определений)	0.10	–
1343	517575.53	2214108.60	Метод спутниковых геодезических измерений (определений)	0.10	–
1344	517574.66	2214109.17	Метод спутниковых геодезических измерений (определений)	0.10	–
1345	517573.36	2214110.57	Метод спутниковых геодезических измерений (определений)	0.10	–
1346	517572.69	2214112.27	Метод спутниковых	0.10	–

			геодезических измерений (определений)		
1347	517567.82	2214140.34	Метод спутниковых геодезических измерений (определений)	0.10	–
1348	517567.38	2214147.43	Метод спутниковых геодезических измерений (определений)	0.10	–
1349	517566.45	2214156.96	Метод спутниковых геодезических измерений (определений)	0.10	–
1350	517559.24	2214158.33	Метод спутниковых геодезических измерений (определений)	0.10	–
1351	517555.34	2214160.30	Метод спутниковых геодезических измерений (определений)	0.10	–
1352	517550.33	2214161.38	Метод спутниковых геодезических измерений (определений)	0.10	–
1353	517543.68	2214160.10	Метод спутниковых геодезических измерений (определений)	0.10	–
1354	517542.59	2214159.54	Метод спутниковых геодезических измерений (определений)	0.10	–
1355	517537.62	2214156.23	Метод спутниковых геодезических измерений (определений)	0.10	–
1356	517537.00	2214156.05	Метод спутниковых геодезических измерений (определений)	0.10	–
1357	517536.53	2214156.43	Метод спутниковых геодезических измерений (определений)	0.10	–
1358	517532.41	2214162.50	Метод спутниковых геодезических измерений (определений)	0.10	–
1359	517528.30	2214174.27	Метод спутниковых геодезических измерений (определений)	0.10	–
1360	517523.42	2214180.16	Метод спутниковых геодезических измерений (определений)	0.10	–
1361	517512.06	2214192.78	Метод спутниковых геодезических измерений (определений)	0.10	–
1362	517509.73	2214212.77	Метод спутниковых геодезических измерений (определений)	0.10	–
1363	517499.38	2214224.60	Метод спутниковых геодезических	0.10	–

			измерений (определений)		
1364	517490.34	2214233.31	Метод спутниковых геодезических измерений (определений)	0.10	–
1365	517487.59	2214236.62	Метод спутниковых геодезических измерений (определений)	0.10	–
1366	517481.40	2214244.33	Метод спутниковых геодезических измерений (определений)	0.10	–
1367	517479.07	2214246.95	Метод спутниковых геодезических измерений (определений)	0.10	–
1368	517479.10	2214247.59	Метод спутниковых геодезических измерений (определений)	0.10	–
1369	517479.77	2214248.40	Метод спутниковых геодезических измерений (определений)	0.10	–
1370	517481.23	2214248.81	Метод спутниковых геодезических измерений (определений)	0.10	–
1371	517489.32	2214257.44	Метод спутниковых геодезических измерений (определений)	0.10	–
1372	517508.56	2214277.34	Метод спутниковых геодезических измерений (определений)	0.10	–
1373	517515.44	2214289.50	Метод спутниковых геодезических измерений (определений)	0.10	–
1374	517520.85	2214299.44	Метод спутниковых геодезических измерений (определений)	0.10	–
1375	517525.06	2214307.39	Метод спутниковых геодезических измерений (определений)	0.10	–
1376	517531.74	2214319.58	Метод спутниковых геодезических измерений (определений)	0.10	–
1377	517524.75	2214327.25	Метод спутниковых геодезических измерений (определений)	0.10	–
1378	517511.96	2214340.98	Метод спутниковых геодезических измерений (определений)	0.10	–
1379	517503.13	2214350.94	Метод спутниковых геодезических измерений (определений)	0.10	–
1380	517489.44	2214365.96	Метод спутниковых геодезических измерений	0.10	–

			(определений)		
1381	517482.38	2214373.40	Метод спутниковых геодезических измерений (определений)	0.10	–
1382	517493.23	2214383.21	Метод спутниковых геодезических измерений (определений)	0.10	–
1383	517475.70	2214402.19	Метод спутниковых геодезических измерений (определений)	0.10	–
1384	517461.02	2214389.20	Метод спутниковых геодезических измерений (определений)	0.10	–
1385	517444.54	2214409.11	Метод спутниковых геодезических измерений (определений)	0.10	–
1386	517427.04	2214429.71	Метод спутниковых геодезических измерений (определений)	0.10	–
1387	517411.15	2214451.06	Метод спутниковых геодезических измерений (определений)	0.10	–
1388	517408.56	2214454.47	Метод спутниковых геодезических измерений (определений)	0.10	–
1389	517408.18	2214455.76	Метод спутниковых геодезических измерений (определений)	0.10	–
1390	517409.73	2214457.42	Метод спутниковых геодезических измерений (определений)	0.10	–
1391	517460.72	2214494.68	Метод спутниковых геодезических измерений (определений)	0.10	–
1392	517462.83	2214496.37	Метод спутниковых геодезических измерений (определений)	0.10	–
1393	517463.08	2214498.75	Метод спутниковых геодезических измерений (определений)	0.10	–
1394	517462.23	2214500.98	Метод спутниковых геодезических измерений (определений)	0.10	–
1395	517460.04	2214503.00	Метод спутниковых геодезических измерений (определений)	0.10	–
1396	517459.63	2214503.96	Метод спутниковых геодезических измерений (определений)	0.10	–
1397	517460.19	2214505.23	Метод спутниковых геодезических измерений (определений)	0.10	–

1398	517461.89	2214506.46	Метод спутниковых геодезических измерений (определений)	0.10	–
1399	517462.62	2214506.29	Метод спутниковых геодезических измерений (определений)	0.10	–
1400	517464.37	2214504.88	Метод спутниковых геодезических измерений (определений)	0.10	–
1401	517465.86	2214503.40	Метод спутниковых геодезических измерений (определений)	0.10	–
1402	517467.88	2214503.07	Метод спутниковых геодезических измерений (определений)	0.10	–
1403	517469.21	2214503.58	Метод спутниковых геодезических измерений (определений)	0.10	–
1404	517475.21	2214508.84	Метод спутниковых геодезических измерений (определений)	0.10	–
1405	517555.45	2214578.48	Метод спутниковых геодезических измерений (определений)	0.10	–
1406	517587.14	2214606.75	Метод спутниковых геодезических измерений (определений)	0.10	–
1407	517589.30	2214609.03	Метод спутниковых геодезических измерений (определений)	0.10	–
1408	517592.61	2214609.39	Метод спутниковых геодезических измерений (определений)	0.10	–
1409	517593.71	2214610.82	Метод спутниковых геодезических измерений (определений)	0.10	–
1410	517593.93	2214612.63	Метод спутниковых геодезических измерений (определений)	0.10	–
1411	517597.58	2214615.70	Метод спутниковых геодезических измерений (определений)	0.10	–
1412	517598.31	2214616.23	Метод спутниковых геодезических измерений (определений)	0.10	–
1413	517598.72	2214615.84	Метод спутниковых геодезических измерений (определений)	0.10	–
1414	517616.72	2214594.71	Метод спутниковых геодезических измерений (определений)	0.10	–
1415	517649.80	2214555.90	Метод спутниковых	0.10	–

			геодезических измерений (определений)		
1416	517651.27	2214554.81	Метод спутниковых геодезических измерений (определений)	0.10	–
1417	517653.02	2214555.68	Метод спутниковых геодезических измерений (определений)	0.10	–
1418	517688.89	2214588.00	Метод спутниковых геодезических измерений (определений)	0.10	–
1419	517691.88	2214589.91	Метод спутниковых геодезических измерений (определений)	0.10	–
1420	517693.24	2214590.38	Метод спутниковых геодезических измерений (определений)	0.10	–
1421	517695.86	2214590.19	Метод спутниковых геодезических измерений (определений)	0.10	–
1422	517696.93	2214589.86	Метод спутниковых геодезических измерений (определений)	0.10	–
1423	517699.67	2214588.59	Метод спутниковых геодезических измерений (определений)	0.10	–
1424	517702.08	2214586.83	Метод спутниковых геодезических измерений (определений)	0.10	–
1425	517703.20	2214585.83	Метод спутниковых геодезических измерений (определений)	0.10	–
1426	517704.49	2214584.24	Метод спутниковых геодезических измерений (определений)	0.10	–
1427	517706.65	2214582.48	Метод спутниковых геодезических измерений (определений)	0.10	–
1428	517709.85	2214580.63	Метод спутниковых геодезических измерений (определений)	0.10	–
1429	517712.49	2214580.26	Метод спутниковых геодезических измерений (определений)	0.10	–
1430	517712.44	2214578.46	Метод спутниковых геодезических измерений (определений)	0.10	–
1431	517732.40	2214557.88	Метод спутниковых геодезических измерений (определений)	0.10	–
1432	517746.55	2214543.25	Метод спутниковых геодезических	0.10	–

			измерений (определений)		
1433	517780.09	2214505.43	Метод спутниковых геодезических измерений (определений)	0.10	–
1434	517782.34	2214504.52	Метод спутниковых геодезических измерений (определений)	0.10	–
1435	517784.19	2214504.32	Метод спутниковых геодезических измерений (определений)	0.10	–
1436	517786.15	2214505.06	Метод спутниковых геодезических измерений (определений)	0.10	–
1437	517788.63	2214507.15	Метод спутниковых геодезических измерений (определений)	0.10	–
1438	517832.38	2214547.08	Метод спутниковых геодезических измерений (определений)	0.10	–
1439	517855.89	2214570.46	Метод спутниковых геодезических измерений (определений)	0.10	–
1440	517874.53	2214551.19	Метод спутниковых геодезических измерений (определений)	0.10	–
1441	517886.56	2214539.42	Метод спутниковых геодезических измерений (определений)	0.10	–
1442	517920.84	2214571.98	Метод спутниковых геодезических измерений (определений)	0.10	–
1443	517983.86	2214633.09	Метод спутниковых геодезических измерений (определений)	0.10	–
1444	518049.04	2214698.90	Метод спутниковых геодезических измерений (определений)	0.10	–
1445	518064.03	2214713.65	Метод спутниковых геодезических измерений (определений)	0.10	–
1446	518081.15	2214729.04	Метод спутниковых геодезических измерений (определений)	0.10	–
1447	518109.80	2214755.79	Метод спутниковых геодезических измерений (определений)	0.10	–
1448	518138.14	2214783.26	Метод спутниковых геодезических измерений (определений)	0.10	–
1449	518164.07	2214808.35	Метод спутниковых геодезических измерений	0.10	–

			(определений)		
1450	518171.01	2214815.74	Метод спутниковых геодезических измерений (определений)	0.10	–
1451	518181.49	2214825.60	Метод спутниковых геодезических измерений (определений)	0.10	–
1452	518205.98	2214849.66	Метод спутниковых геодезических измерений (определений)	0.10	–
1453	518215.06	2214858.46	Метод спутниковых геодезических измерений (определений)	0.10	–
1454	518256.62	2214899.72	Метод спутниковых геодезических измерений (определений)	0.10	–
1455	518277.83	2214920.46	Метод спутниковых геодезических измерений (определений)	0.10	–
1456	518291.79	2214933.80	Метод спутниковых геодезических измерений (определений)	0.10	–
1457	518303.26	2214945.37	Метод спутниковых геодезических измерений (определений)	0.10	–
1458	518329.30	2214970.00	Метод спутниковых геодезических измерений (определений)	0.10	–
1459	518334.49	2214975.63	Метод спутниковых геодезических измерений (определений)	0.10	–
1460	518337.46	2214977.84	Метод спутниковых геодезических измерений (определений)	0.10	–
1461	518345.33	2214976.73	Метод спутниковых геодезических измерений (определений)	0.10	–
1462	518350.64	2214977.90	Метод спутниковых геодезических измерений (определений)	0.10	–
1463	518360.13	2214977.10	Метод спутниковых геодезических измерений (определений)	0.10	–
1464	518377.23	2214969.67	Метод спутниковых геодезических измерений (определений)	0.10	–
1465	518389.23	2214964.62	Метод спутниковых геодезических измерений (определений)	0.10	–
1466	518403.50	2214960.67	Метод спутниковых геодезических измерений (определений)	0.10	–

1467	518418.23	2214958.95	Метод спутниковых геодезических измерений (определений)	0.10	–
1468	518443.89	2214958.72	Метод спутниковых геодезических измерений (определений)	0.10	–
1469	518496.50	2214958.05	Метод спутниковых геодезических измерений (определений)	0.10	–
1470	518541.01	2214957.65	Метод спутниковых геодезических измерений (определений)	0.10	–
1471	518579.05	2214957.19	Метод спутниковых геодезических измерений (определений)	0.10	–
1472	518605.09	2214957.00	Метод спутниковых геодезических измерений (определений)	0.10	–
1473	518650.79	2214956.80	Метод спутниковых геодезических измерений (определений)	0.10	–
1474	518675.29	2214956.85	Метод спутниковых геодезических измерений (определений)	0.10	–
1475	518712.79	2214956.59	Метод спутниковых геодезических измерений (определений)	0.10	–
1476	518757.49	2214956.28	Метод спутниковых геодезических измерений (определений)	0.10	–
1477	518797.39	2214955.89	Метод спутниковых геодезических измерений (определений)	0.10	–
1478	518828.83	2214956.25	Метод спутниковых геодезических измерений (определений)	0.10	–
1479	518856.34	2214954.81	Метод спутниковых геодезических измерений (определений)	0.10	–
1480	518871.94	2214952.92	Метод спутниковых геодезических измерений (определений)	0.10	–
1481	518877.79	2214952.13	Метод спутниковых геодезических измерений (определений)	0.10	–
1482	518912.54	2214947.51	Метод спутниковых геодезических измерений (определений)	0.10	–
1483	518922.60	2214953.40	Метод спутниковых геодезических измерений (определений)	0.10	–
1484	518932.14	2214946.32	Метод спутниковых	0.10	–

			геодезических измерений (определений)		
1485	519093.31	2214774.95	Метод спутниковых геодезических измерений (определений)	0.10	–
1486	519089.98	2214771.68	Метод спутниковых геодезических измерений (определений)	0.10	–
1487	519077.62	2214759.06	Метод спутниковых геодезических измерений (определений)	0.10	–
1488	519066.58	2214715.47	Метод спутниковых геодезических измерений (определений)	0.10	–
1489	519033.13	2214647.60	Метод спутниковых геодезических измерений (определений)	0.10	–
1490	519005.84	2214626.13	Метод спутниковых геодезических измерений (определений)	0.10	–
1491	518954.83	2214594.55	Метод спутниковых геодезических измерений (определений)	0.10	–
1492	518900.46	2214551.20	Метод спутниковых геодезических измерений (определений)	0.10	–
1493	518882.43	2214521.74	Метод спутниковых геодезических измерений (определений)	0.10	–
1494	518865.76	2214515.37	Метод спутниковых геодезических измерений (определений)	0.10	–
1495	518862.01	2214502.08	Метод спутниковых геодезических измерений (определений)	0.10	–
1496	518858.85	2214490.93	Метод спутниковых геодезических измерений (определений)	0.10	–
1497	518833.98	2214461.58	Метод спутниковых геодезических измерений (определений)	0.10	–
1498	518803.39	2214452.77	Метод спутниковых геодезических измерений (определений)	0.10	–
1499	518779.80	2214407.27	Метод спутниковых геодезических измерений (определений)	0.10	–
1500	518733.78	2214363.67	Метод спутниковых геодезических измерений (определений)	0.10	–
1501	518726.68	2214360.75	Метод спутниковых геодезических	0.10	–

			измерений (определений)		
1502	518715.87	2214350.67	Метод спутниковых геодезических измерений (определений)	0.10	–
1503	518605.50	2214352.57	Метод спутниковых геодезических измерений (определений)	0.10	–
1504	518603.91	2214336.73	Метод спутниковых геодезических измерений (определений)	0.10	–
1505	518573.48	2214299.55	Метод спутниковых геодезических измерений (определений)	0.10	–
1506	518560.06	2214283.63	Метод спутниковых геодезических измерений (определений)	0.10	–
1507	518527.30	2214284.59	Метод спутниковых геодезических измерений (определений)	0.10	–
1508	518492.84	2214285.27	Метод спутниковых геодезических измерений (определений)	0.10	–
1509	518473.31	2214284.14	Метод спутниковых геодезических измерений (определений)	0.10	–
1510	518433.36	2214281.10	Метод спутниковых геодезических измерений (определений)	0.10	–
1511	518406.66	2214286.90	Метод спутниковых геодезических измерений (определений)	0.10	–
1512	518374.67	2214293.54	Метод спутниковых геодезических измерений (определений)	0.10	–
1513	518367.38	2214317.15	Метод спутниковых геодезических измерений (определений)	0.10	–
1514	518332.85	2214303.95	Метод спутниковых геодезических измерений (определений)	0.10	–
1515	518313.79	2214295.91	Метод спутниковых геодезических измерений (определений)	0.10	–
1516	518293.99	2214286.60	Метод спутниковых геодезических измерений (определений)	0.10	–
1517	518277.64	2214276.98	Метод спутниковых геодезических измерений (определений)	0.10	–
1518	518263.30	2214261.95	Метод спутниковых геодезических измерений	0.10	–

			(определений)		
1519	518241.04	2214252.04	Метод спутниковых геодезических измерений (определений)	0.10	–
1520	518233.29	2214264.62	Метод спутниковых геодезических измерений (определений)	0.10	–
1521	518209.38	2214304.09	Метод спутниковых геодезических измерений (определений)	0.10	–
1522	518174.57	2214288.81	Метод спутниковых геодезических измерений (определений)	0.10	–
1523	518156.76	2214278.30	Метод спутниковых геодезических измерений (определений)	0.10	–
1524	518125.69	2214259.02	Метод спутниковых геодезических измерений (определений)	0.10	–
1525	518096.52	2214242.55	Метод спутниковых геодезических измерений (определений)	0.10	–
1526	518083.14	2214235.04	Метод спутниковых геодезических измерений (определений)	0.10	–
1527	518048.00	2214215.36	Метод спутниковых геодезических измерений (определений)	0.10	–
1528	518009.90	2214192.43	Метод спутниковых геодезических измерений (определений)	0.10	–
1529	518004.04	2214201.95	Метод спутниковых геодезических измерений (определений)	0.10	–
1530	517993.89	2214222.84	Метод спутниковых геодезических измерений (определений)	0.10	–
1531	517985.34	2214236.50	Метод спутниковых геодезических измерений (определений)	0.10	–
1532	517983.03	2214244.07	Метод спутниковых геодезических измерений (определений)	0.10	–
1533	518002.28	2214255.21	Метод спутниковых геодезических измерений (определений)	0.10	–
1534	517989.04	2214278.00	Метод спутниковых геодезических измерений (определений)	0.10	–
1535	517964.90	2214263.97	Метод спутниковых геодезических измерений (определений)	0.10	–

1536	517968.21	2214257.84	Метод спутниковых геодезических измерений (определений)	0.10	–
1537	517962.01	2214255.45	Метод спутниковых геодезических измерений (определений)	0.10	–
1538	517977.59	2214179.89	Метод спутниковых геодезических измерений (определений)	0.10	–
1539	517977.00	2214178.23	Метод спутниковых геодезических измерений (определений)	0.10	–
1540	517948.16	2214150.92	Метод спутниковых геодезических измерений (определений)	0.10	–
1541	517935.08	2214122.60	Метод спутниковых геодезических измерений (определений)	0.10	–
1542	517924.76	2214111.00	Метод спутниковых геодезических измерений (определений)	0.10	–
1543	517902.86	2214080.92	Метод спутниковых геодезических измерений (определений)	0.10	–
1544	517860.90	2214045.48	Метод спутниковых геодезических измерений (определений)	0.10	–
1545	517835.41	2214067.31	Метод спутниковых геодезических измерений (определений)	0.10	–
1546	517812.71	2214085.98	Метод спутниковых геодезических измерений (определений)	0.10	–
1547	517810.45	2214086.94	Метод спутниковых геодезических измерений (определений)	0.10	–
1548	517808.98	2214085.62	Метод спутниковых геодезических измерений (определений)	0.10	–
1549	517791.32	2214068.31	Метод спутниковых геодезических измерений (определений)	0.10	–
1550	517778.30	2214061.30	Метод спутниковых геодезических измерений (определений)	0.10	–
1551	517762.98	2214066.28	Метод спутниковых геодезических измерений (определений)	0.10	–
1552	517759.47	2214070.06	Метод спутниковых геодезических измерений (определений)	0.10	–
1553	517758.16	2214071.35	Метод спутниковых	0.10	–

			геодезических измерений (определений)		
1554	517755.05	2214072.25	Метод спутниковых геодезических измерений (определений)	0.10	–
1555	517750.83	2214072.65	Метод спутниковых геодезических измерений (определений)	0.10	–
1556	517739.82	2214069.93	Метод спутниковых геодезических измерений (определений)	0.10	–
1557	517733.65	2214063.82	Метод спутниковых геодезических измерений (определений)	0.10	–
1558	517730.84	2214060.92	Метод спутниковых геодезических измерений (определений)	0.10	–
1559	517728.20	2214057.60	Метод спутниковых геодезических измерений (определений)	0.10	–
1560	517724.17	2214049.52	Метод спутниковых геодезических измерений (определений)	0.10	–
1561	517720.93	2214045.36	Метод спутниковых геодезических измерений (определений)	0.10	–
1562	517722.51	2214044.13	Метод спутниковых геодезических измерений (определений)	0.10	–
1563	517725.87	2214048.45	Метод спутниковых геодезических измерений (определений)	0.10	–
1564	517729.90	2214056.52	Метод спутниковых геодезических измерений (определений)	0.10	–
1565	517732.34	2214059.60	Метод спутниковых геодезических измерений (определений)	0.10	–
1566	517735.07	2214062.40	Метод спутниковых геодезических измерений (определений)	0.10	–
1567	517740.84	2214068.12	Метод спутниковых геодезических измерений (определений)	0.10	–
1568	517750.98	2214070.63	Метод спутниковых геодезических измерений (определений)	0.10	–
1569	517754.66	2214070.28	Метод спутниковых геодезических измерений (определений)	0.10	–
1570	517757.12	2214069.57	Метод спутниковых геодезических	0.10	–

			измерений (определений)		
1571	517758.03	2214068.67	Метод спутниковых геодезических измерений (определений)	0.10	–
1572	517761.87	2214064.54	Метод спутниковых геодезических измерений (определений)	0.10	–
1573	517778.50	2214059.13	Метод спутниковых геодезических измерений (определений)	0.10	–
1574	517792.52	2214066.68	Метод спутниковых геодезических измерений (определений)	0.10	–
1575	517810.26	2214084.07	Метод спутниковых геодезических измерений (определений)	0.10	–
1576	517810.84	2214084.60	Метод спутниковых геодезических измерений (определений)	0.10	–
1577	517811.66	2214084.25	Метод спутниковых геодезических измерений (определений)	0.10	–
1578	517834.12	2214065.78	Метод спутниковых геодезических измерений (определений)	0.10	–
1579	517860.89	2214042.85	Метод спутниковых геодезических измерений (определений)	0.10	–
1580	517904.33	2214079.55	Метод спутниковых геодезических измерений (определений)	0.10	–
1581	517926.32	2214109.73	Метод спутниковых геодезических измерений (определений)	0.10	–
1582	517936.77	2214121.49	Метод спутниковых геодезических измерений (определений)	0.10	–
1583	517949.82	2214149.73	Метод спутниковых геодезических измерений (определений)	0.10	–
1584	517978.72	2214177.12	Метод спутниковых геодезических измерений (определений)	0.10	–
1585	517979.66	2214179.75	Метод спутниковых геодезических измерений (определений)	0.10	–
1586	517964.31	2214254.19	Метод спутниковых геодезических измерений (определений)	0.10	–
1587	517969.17	2214256.06	Метод спутниковых геодезических измерений	0.10	–

			(определений)		
1588	517977.39	2214240.81	Метод спутниковых геодезических измерений (определений)	0.10	–
1589	517981.25	2214243.04	Метод спутниковых геодезических измерений (определений)	0.10	–
534	517983.50	2214235.65	Метод спутниковых геодезических измерений (определений)	0.10	–
–	–	–	–	–	–
1590	517432.00	2213925.97	Метод спутниковых геодезических измерений (определений)	0.10	–
1591	517439.31	2213918.37	Метод спутниковых геодезических измерений (определений)	0.10	–
1592	517449.06	2213930.44	Метод спутниковых геодезических измерений (определений)	0.10	–
1593	517453.53	2213935.15	Метод спутниковых геодезических измерений (определений)	0.10	–
1594	517442.26	2213929.95	Метод спутниковых геодезических измерений (определений)	0.10	–
1595	517436.12	2213928.02	Метод спутниковых геодезических измерений (определений)	0.10	–
1590	517432.00	2213925.97	Метод спутниковых геодезических измерений (определений)	0.10	–
–	–	–	–	–	–
1596	517511.85	2213881.92	Метод спутниковых геодезических измерений (определений)	0.10	–
1597	517512.70	2213881.07	Метод спутниковых геодезических измерений (определений)	0.10	–
1598	517513.38	2213881.93	Метод спутниковых геодезических измерений (определений)	0.10	–
1599	517512.55	2213882.67	Метод спутниковых геодезических измерений (определений)	0.10	–
1596	517511.85	2213881.92	Метод спутниковых геодезических измерений (определений)	0.10	–
–	–	–	–	–	–
1600	517317.12	2214645.32	Метод спутниковых геодезических измерений (определений)	0.10	–
1601	517305.92	2214635.20	Метод спутниковых	0.10	–

			геодезических измерений (определений)		
1602	517302.43	2214636.37	Метод спутниковых геодезических измерений (определений)	0.10	–
1603	517275.82	2214613.09	Метод спутниковых геодезических измерений (определений)	0.10	–
1604	517263.46	2214600.94	Метод спутниковых геодезических измерений (определений)	0.10	–
1605	517213.50	2214557.25	Метод спутниковых геодезических измерений (определений)	0.10	–
1606	517212.43	2214555.35	Метод спутниковых геодезических измерений (определений)	0.10	–
1607	517212.98	2214554.23	Метод спутниковых геодезических измерений (определений)	0.10	–
1608	517215.20	2214551.87	Метод спутниковых геодезических измерений (определений)	0.10	–
1609	517217.98	2214548.67	Метод спутниковых геодезических измерений (определений)	0.10	–
1610	517242.77	2214520.13	Метод спутниковых геодезических измерений (определений)	0.10	–
1611	517246.06	2214523.02	Метод спутниковых геодезических измерений (определений)	0.10	–
1612	517252.13	2214528.18	Метод спутниковых геодезических измерений (определений)	0.10	–
1613	517261.83	2214536.86	Метод спутниковых геодезических измерений (определений)	0.10	–
1614	517263.03	2214539.09	Метод спутниковых геодезических измерений (определений)	0.10	–
1615	517268.85	2214543.74	Метод спутниковых геодезических измерений (определений)	0.10	–
1616	517278.07	2214551.68	Метод спутниковых геодезических измерений (определений)	0.10	–
1617	517290.20	2214563.07	Метод спутниковых геодезических измерений (определений)	0.10	–
1618	517296.80	2214568.74	Метод спутниковых геодезических	0.10	–

			измерений (определений)		
1619	517312.21	2214582.75	Метод спутниковых геодезических измерений (определений)	0.10	–
1620	517330.60	2214599.70	Метод спутниковых геодезических измерений (определений)	0.10	–
1621	517340.63	2214609.52	Метод спутниковых геодезических измерений (определений)	0.10	–
1622	517343.18	2214611.27	Метод спутниковых геодезических измерений (определений)	0.10	–
1623	517344.74	2214610.80	Метод спутниковых геодезических измерений (определений)	0.10	–
1624	517335.62	2214620.34	Метод спутниковых геодезических измерений (определений)	0.10	–
1625	517335.71	2214624.29	Метод спутниковых геодезических измерений (определений)	0.10	–
1626	517330.34	2214630.65	Метод спутниковых геодезических измерений (определений)	0.10	–
1627	517323.29	2214639.19	Метод спутниковых геодезических измерений (определений)	0.10	–
1600	517317.12	2214645.32	Метод спутниковых геодезических измерений (определений)	0.10	–
–	–	–	–	–	–
1628	517371.87	2214617.17	Метод спутниковых геодезических измерений (определений)	0.10	–
1629	517370.77	2214618.35	Метод спутниковых геодезических измерений (определений)	0.10	–
1630	517370.36	2214617.98	Метод спутниковых геодезических измерений (определений)	0.10	–
1631	517363.48	2214613.09	Метод спутниковых геодезических измерений (определений)	0.10	–
1632	517370.65	2214615.85	Метод спутниковых геодезических измерений (определений)	0.10	–
1628	517371.87	2214617.17	Метод спутниковых геодезических измерений (определений)	0.10	–
–	–	–	–	–	–
1633	518986.21	2214891.75	Метод спутниковых	0.10	–

			геодезических измерений (определений)		
1634	519094.73	2214776.35	Метод спутниковых геодезических измерений (определений)	0.10	–
1635	519095.87	2214777.47	Метод спутниковых геодезических измерений (определений)	0.10	–
1633	518986.21	2214891.75	Метод спутниковых геодезических измерений (определений)	0.10	–
–	–	–	–	–	–
1636	519097.26	2214776.03	Метод спутниковых геодезических измерений (определений)	0.10	–
1637	519096.10	2214774.89	Метод спутниковых геодезических измерений (определений)	0.10	–
1638	519221.84	2214641.20	Метод спутниковых геодезических измерений (определений)	0.10	–
1639	519228.83	2214634.42	Метод спутниковых геодезических измерений (определений)	0.10	–
1640	519280.18	2214677.20	Метод спутниковых геодезических измерений (определений)	0.10	–
1641	519262.01	2214676.58	Метод спутниковых геодезических измерений (определений)	0.10	–
1642	519234.34	2214652.65	Метод спутниковых геодезических измерений (определений)	0.10	–
1643	519217.01	2214670.33	Метод спутниковых геодезических измерений (определений)	0.10	–
1644	519203.66	2214665.15	Метод спутниковых геодезических измерений (определений)	0.10	–
1636	519097.26	2214776.03	Метод спутниковых геодезических измерений (определений)	0.10	–
–	–	–	–	–	–
1645	519105.46	2214784.10	Метод спутниковых геодезических измерений (определений)	0.10	–
1646	519098.69	2214777.43	Метод спутниковых геодезических измерений (определений)	0.10	–
1647	519204.18	2214667.50	Метод спутниковых геодезических измерений (определений)	0.10	–

1648	519215.48	2214671.88	Метод спутниковых геодезических измерений (определений)	0.10	–
1645	519105.46	2214784.10	Метод спутниковых геодезических измерений (определений)	0.10	–
–	–	–	–	–	–
1649	519315.88	2214708.70	Метод спутниковых геодезических измерений (определений)	0.10	–
1650	519219.03	2214671.12	Метод спутниковых геодезических измерений (определений)	0.10	–
1651	519234.46	2214655.38	Метод спутниковых геодезических измерений (определений)	0.10	–
1652	519261.24	2214678.55	Метод спутниковых геодезических измерений (определений)	0.10	–
1653	519282.68	2214679.28	Метод спутниковых геодезических измерений (определений)	0.10	–
1654	519315.94	2214706.98	Метод спутниковых геодезических измерений (определений)	0.10	–
1649	519315.88	2214708.70	Метод спутниковых геодезических измерений (определений)	0.10	–
–	–	–	–	–	–
1655	519353.95	2214741.08	Метод спутниковых геодезических измерений (определений)	0.10	–
1656	519347.44	2214737.21	Метод спутниковых геодезических измерений (определений)	0.10	–
1657	519317.83	2214710.46	Метод спутниковых геодезических измерений (определений)	0.10	–
1658	519317.97	2214706.07	Метод спутниковых геодезических измерений (определений)	0.10	–
1659	519285.94	2214679.38	Метод спутниковых геодезических измерений (определений)	0.10	–
1660	519348.77	2214681.53	Метод спутниковых геодезических измерений (определений)	0.10	–
1661	519354.79	2214686.47	Метод спутниковых геодезических измерений (определений)	0.10	–
1662	519326.86	2214716.79	Метод спутниковых геодезических измерений	0.10	–

			(определений)		
1655	519353.95	2214741.08	Метод спутниковых геодезических измерений (определений)	0.10	–
–	–	–	–	–	–
1663	519338.86	2214737.22	Метод спутниковых геодезических измерений (определений)	0.10	–
1664	519317.58	2214718.68	Метод спутниковых геодезических измерений (определений)	0.10	–
1665	519317.75	2214713.08	Метод спутниковых геодезических измерений (определений)	0.10	–
1666	519344.46	2214737.21	Метод спутниковых геодезических измерений (определений)	0.10	–
1663	519338.86	2214737.22	Метод спутниковых геодезических измерений (определений)	0.10	–
–	–	–	–	–	–
1667	519425.96	2214808.15	Метод спутниковых геодезических измерений (определений)	0.10	–
1668	519355.18	2214744.20	Метод спутниковых геодезических измерений (определений)	0.10	–
1669	519362.48	2214748.73	Метод спутниковых геодезических измерений (определений)	0.10	–
1670	519427.44	2214806.98	Метод спутниковых геодезических измерений (определений)	0.10	–
1667	519425.96	2214808.15	Метод спутниковых геодезических измерений (определений)	0.10	–
–	–	–	–	–	–
1671	519429.04	2214805.73	Метод спутниковых геодезических измерений (определений)	0.10	–
1672	519372.21	2214754.78	Метод спутниковых геодезических измерений (определений)	0.10	–
1673	519440.20	2214796.99	Метод спутниковых геодезических измерений (определений)	0.10	–
1671	519429.04	2214805.73	Метод спутниковых геодезических измерений (определений)	0.10	–
–	–	–	–	–	–
1674	519430.55	2214807.09	Метод спутниковых геодезических измерений (определений)	0.10	–

1675	519462.14	2214782.35	Метод спутниковых геодезических измерений (определений)	0.10	–
1676	519435.45	2214811.48	Метод спутниковых геодезических измерений (определений)	0.10	–
1674	519430.55	2214807.09	Метод спутниковых геодезических измерений (определений)	0.10	–
–	–	–	–	–	–
1677	519452.73	2214787.18	Метод спутниковых геодезических измерений (определений)	0.10	–
1678	519502.41	2214742.54	Метод спутниковых геодезических измерений (определений)	0.10	–
1679	519503.91	2214743.96	Метод спутниковых геодезических измерений (определений)	0.10	–
1680	519498.77	2214751.12	Метод спутниковых геодезических измерений (определений)	0.10	–
1681	519472.80	2214771.46	Метод спутниковых геодезических измерений (определений)	0.10	–
1682	519472.22	2214771.34	Метод спутниковых геодезических измерений (определений)	0.10	–
1683	519470.37	2214773.37	Метод спутниковых геодезических измерений (определений)	0.10	–
1677	519452.73	2214787.18	Метод спутниковых геодезических измерений (определений)	0.10	–
–	–	–	–	–	–
1684	519475.87	2214772.10	Метод спутниковых геодезических измерений (определений)	0.10	–
1685	519475.36	2214771.99	Метод спутниковых геодезических измерений (определений)	0.10	–
1686	519494.62	2214756.91	Метод спутниковых геодезических измерений (определений)	0.10	–
1687	519491.80	2214760.84	Метод спутниковых геодезических измерений (определений)	0.10	–
1684	519475.87	2214772.10	Метод спутниковых геодезических измерений (определений)	0.10	–
–	–	–	–	–	–
1688	519534.75	2214773.19	Метод спутниковых геодезических	0.10	–

			измерений (определений)		
1689	519531.86	2214770.70	Метод спутниковых геодезических измерений (определений)	0.10	–
1690	519521.56	2214765.18	Метод спутниковых геодезических измерений (определений)	0.10	–
1691	519523.32	2214755.38	Метод спутниковых геодезических измерений (определений)	0.10	–
1692	519535.48	2214760.00	Метод спутниковых геодезических измерений (определений)	0.10	–
1693	519535.15	2214765.54	Метод спутниковых геодезических измерений (определений)	0.10	–
1688	519534.75	2214773.19	Метод спутниковых геодезических измерений (определений)	0.10	–

3. Сведения о характерных точках части (частей) границы объекта

Обозначение характерных точек части границы	Координаты, м		Метод определения координат характерной точки	Средняя квадратическая погрешность положения характерной точки (M_t), м	Описание обозначения точки на местности (при наличии)
	X	Y			
1	2	3	4	5	6
–	–	–	–	–	–

Схема расположения границ публичного сервитута для эксплуатации объекта электросетевого хояйства

«Электросетевой комплекс Подстанция 35/6 кВ «Гудково» (КЛ 6кВ: от ТП 5177до БКТП 5418, от муф.1 (КЛ 6кВ к ТП 5143) до БКТП 5418, от муф.2 (КЛ 6кВ к ТП 0295) до БКТП 5418, ф.Менькина, ф.Шагалиева, ТП 5144, ТП 5143, ТП 5177, ТП 5181, ТП 5175)»

(наименование объекта)

Обзорная схема границ объекта

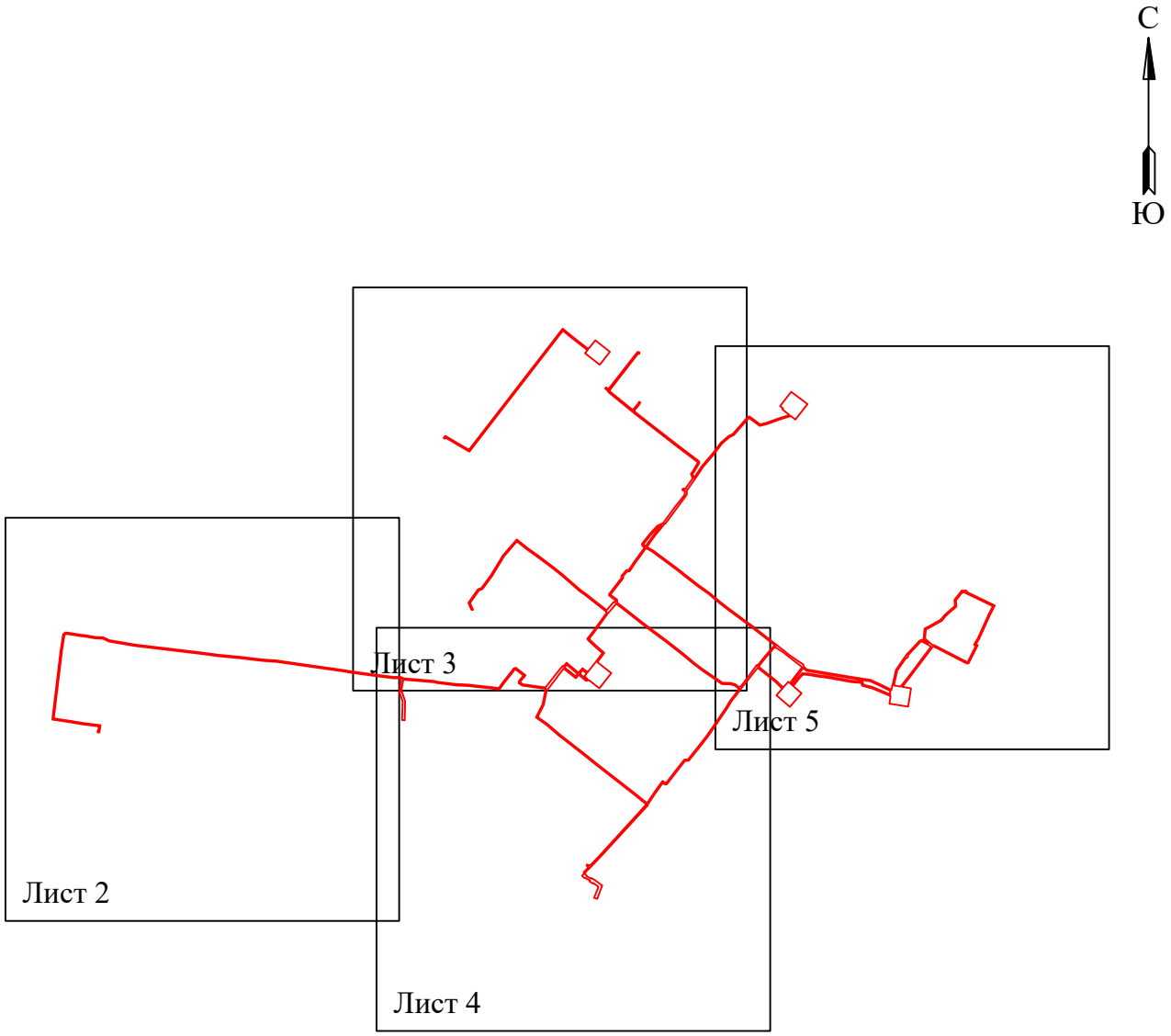

Условные обозначения:

- граница устанавливаемого публичного сервитута

Схема расположения границ публичного сервитута для эксплуатации объекта электросетевого хояйства

«Электросетевой комплекс Подстанция 35/6 кВ «Гудково» (КЛ 6кВ: от ТП 5177до БКТП 5418, от муф.1 (КЛ 6кВ к ТП 5143) до БКТП 5418, от муф.2 (КЛ 6кВ к ТП 0295) до БКТП 5418, ф.Менькина, ф.Шагалиева, ТП 5144, ТП 5143, ТП 5177, ТП 5181, ТП 5175)»

(наименование объекта)

Масштаб 1:2000

Лист 2 из 5

Используемые условные знаки и обозначения:

- ● 1 - обозначение характерной точки границы устанавливаемого публичного сервитута
- - границы земельных участков, попадающих в зону публичного сервитута
- - граница кадастрового квартала
- 59:01:2010331 - номер кадастрового квартала
- :123 - кадастровый номер земельного участка
- г. Пермь - наименование населенного пункта
- - ось линии, контур объекта
- - граница устанавливаемого публичного сервитута

Схема расположения границ публичного сервитута для эксплуатации объекта электросетевого хояйства

«Электросетевой комплекс Подстанция 35/6 кВ «Гудково» (КЛ 6кВ: от ТП 5177до БКТП 5418, от муф.1 (КЛ 6кВ к ТП 5143) до БКТП 5418, от муф.2 (КЛ 6кВ к ТП 0295) до БКТП 5418, ф.Менькина, ф.Шагалиева, ТП 5144, ТП 5143, ТП 5177, ТП 5181, ТП 5175)»

(наименование объекта)

Масштаб 1:2000

Лист 3 из 5

Используемые условные знаки и обозначения:

- ● 1 — обозначение характерной точки границы устанавливаемого публичного сервитута
- границы земельных участков, попадающих в зону публичного сервитута
- граница кадастрового квартала
- 59:01:2010331 — номер кадастрового квартала
- :123 — кадастровый номер земельного участка
- г. Пермь — наименование населенного пункта
- ось линии, контур объекта
- граница устанавливаемого публичного сервитута

Схема расположения границ публичного сервитута для эксплуатации объекта электросетевого хояйства

«Электросетевой комплекс Подстанция 35/6 кВ «Гудково» (КЛ 6кВ: от ТП 5177до БКТП 5418, от муф.1 (КЛ 6кВ к ТП 5143) до БКТП 5418, от муф.2 (КЛ 6кВ к ТП 0295) до БКТП 5418, ф.Менькина, ф.Шагалиева, ТП 5144, ТП 5143, ТП 5177, ТП 5181, ТП 5175)»

(наименование объекта)

Масштаб 1:2000

Лист 4 из 5

Используемые условные знаки и обозначения:

- ● 1 - обозначение характерной точки границы устанавливаемого публичного сервитута
- - границы земельных участков, попадающих в зону публичного сервитута
- - граница кадастрового квартала
- 59:01:2010331 - номер кадастрового квартала
- :123 - кадастровый номер земельного участка
- г. Пермь - наименование населенного пункта
- - ось линии, контур объекта
- - граница устанавливаемого публичного сервитута

Схема расположения границ публичного сервитута для эксплуатации объекта электросетевого хояйства

«Электросетевой комплекс Подстанция 35/6 кВ «Гудково» (КЛ 6кВ: от ТП 5177до БКТП 5418, от муф.1 (КЛ 6кВ к ТП 5143) до БКТП 5418, от муф.2 (КЛ 6кВ к ТП 0295) до БКТП 5418, ф.Менькина, ф.Шагалиева, ТП 5144, ТП 5143, ТП 5177, ТП 5181, ТП 5175)»

(наименование объекта)

Масштаб 1:2000

Лист 5 из 5

Используемые условные знаки и обозначения:

- ● 1 - обозначение характерной точки границы устанавливаемого публичного сервитута
- - границы земельных участков, попадающих в зону публичного сервитута
- - граница кадастрового квартала
- 59:01:2010331 - номер кадастрового квартала
- :123 - кадастровый номер земельного участка
- г. Пермь - наименование населенного пункта
- - ось линии, контур объекта
- - граница устанавливаемого публичного сервитута

ГРАФИЧЕСКОЕ ОПИСАНИЕ

местоположения границ публичного сервитута

«Электросетевой комплекс Подстанция 35/6 кВ «Гудково» (КЛ 6кВ: от ТП 5177до БКТП 5418, от муф.1 (КЛ 6кВ к ТП 5143) до БКТП 5418, от муф.2 (КЛ 6кВ к ТП 0295) до БКТП 5418, ф.Менькина, ф.Шагалиева, ТП 5144, ТП 5143, ТП 5177, ТП 5181, ТП 5175)»

(наименование объекта, местоположение границ которого описано (далее - объект)

Раздел 1

Сведения об объекте		
№ п/п	Характеристики объекта	Описание характеристик
1	2	3
1	Местоположение объекта	Пермский край, городской округ Пермский, город Пермь
2	Площадь объекта +/- величина погрешности определения площади (Р+/- Дельта Р)	13362 кв.м ± 24.55 кв.м
3	Иные характеристики объекта	Публичный сервитут устанавливается в целях эксплуатации объекта электросетевого хозяйства «Электросетевой комплекс Подстанция 35/6 кВ «Гудково» (КЛ 6кВ: от ТП 5177до БКТП 5418, от муф.1 (КЛ 6кВ к ТП 5143) до БКТП 5418, от муф.2 (КЛ 6кВ к ТП 0295) до БКТП 5418, ф.Менькина, ф.Шагалиева, ТП 5144, ТП 5143, ТП 5177, ТП 5181, ТП 5175)» (согласно ст. 3.6 Федерального закона от 25 октября 2001 г. № 137-ФЗ «О введении в действие Земельного кодекса Российской Федерации») Срок установления публичного сервитута - сорок девять лет (согласно п.1 ст. 39.45 ЗК РФ).

Раздел 2

Сведения о местоположении границ объекта

1. Система координат МСК-59, зона 2

2. Сведения о характерных точках границ объекта

Обозначение характерных точек границ	Координаты, м		Метод определения координат характерной точки	Средняя квадратическая погрешность положения характерной точки (M_t), м	Описание обозначения точки на местности (при наличии)
	X	Y			
1	2	3	4	5	6
Граница1(1)	–	–	–	–	–
1	516837.66	2228228.46	Метод спутниковых геодезических измерений (определений)	0.10	–
2	516855.22	2228205.83	Метод спутниковых геодезических измерений (определений)	0.10	–
3	516864.73	2228194.36	Метод спутниковых геодезических измерений (определений)	0.10	–
4	516691.91	2228060.74	Метод спутниковых геодезических измерений	0.10	–

			(определений)		
5	516711.94	2228026.84	Метод спутниковых геодезических измерений (определений)	0.10	–
6	516710.36	2228025.54	Метод спутниковых геодезических измерений (определений)	0.10	–
7	516711.60	2228024.00	Метод спутниковых геодезических измерений (определений)	0.10	–
8	516714.53	2228026.39	Метод спутниковых геодезических измерений (определений)	0.10	–
9	516694.53	2228060.23	Метод спутниковых геодезических измерений (определений)	0.10	–
10	516867.59	2228194.05	Метод спутниковых геодезических измерений (определений)	0.10	–
11	516856.78	2228207.08	Метод спутниковых геодезических измерений (определений)	0.10	–
12	516839.58	2228229.24	Метод спутниковых геодезических измерений (определений)	0.10	–
13	516839.33	2228231.50	Метод спутниковых геодезических измерений (определений)	0.10	–
14	516850.90	2228240.65	Метод спутниковых геодезических измерений (определений)	0.10	–
15	516834.46	2228261.44	Метод спутниковых геодезических измерений (определений)	0.10	–
16	516815.92	2228246.86	Метод спутниковых геодезических измерений (определений)	0.10	–
17	516832.39	2228226.01	Метод спутниковых геодезических измерений (определений)	0.10	–
18	516837.48	2228230.04	Метод спутниковых геодезических измерений (определений)	0.10	–
1	516837.66	2228228.46	Метод спутниковых геодезических измерений (определений)	0.10	–
Граница1(2)	–	–	–	–	–
19	516291.27	2227529.87	Метод спутниковых геодезических измерений (определений)	0.10	–
20	516293.40	2227530.19	Метод спутниковых геодезических измерений	0.10	–

			(определений)		
21	516293.24	2227530.90	Метод спутниковых геодезических измерений (определений)	0.10	–
22	516299.76	2227532.04	Метод спутниковых геодезических измерений (определений)	0.10	–
23	516302.49	2227509.75	Метод спутниковых геодезических измерений (определений)	0.10	–
24	516305.84	2227489.49	Метод спутниковых геодезических измерений (определений)	0.10	–
25	516307.73	2227476.73	Метод спутниковых геодезических измерений (определений)	0.10	–
26	516308.36	2227473.46	Метод спутниковых геодезических измерений (определений)	0.10	–
27	516309.48	2227465.39	Метод спутниковых геодезических измерений (определений)	0.10	–
28	516407.81	2227477.25	Метод спутниковых геодезических измерений (определений)	0.10	–
29	516431.34	2227480.88	Метод спутниковых геодезических измерений (определений)	0.10	–
30	516433.82	2227484.23	Метод спутниковых геодезических измерений (определений)	0.10	–
31	516433.23	2227489.36	Метод спутниковых геодезических измерений (определений)	0.10	–
32	516430.52	2227507.06	Метод спутниковых геодезических измерений (определений)	0.10	–
33	516430.02	2227512.26	Метод спутниковых геодезических измерений (определений)	0.10	–
34	516427.31	2227527.38	Метод спутниковых геодезических измерений (определений)	0.10	–
35	516426.99	2227538.20	Метод спутниковых геодезических измерений (определений)	0.10	–
36	516422.78	2227547.09	Метод спутниковых геодезических измерений (определений)	0.10	–
37	516416.46	2227584.32	Метод спутниковых геодезических измерений (определений)	0.10	–

38	516405.53	2227675.82	Метод спутниковых геодезических измерений (определений)	0.10	–
39	516401.89	2227703.63	Метод спутниковых геодезических измерений (определений)	0.10	–
40	516399.20	2227731.79	Метод спутниковых геодезических измерений (определений)	0.10	–
41	516395.14	2227766.91	Метод спутниковых геодезических измерений (определений)	0.10	–
42	516393.86	2227785.36	Метод спутниковых геодезических измерений (определений)	0.10	–
43	516380.09	2227882.05	Метод спутниковых геодезических измерений (определений)	0.10	–
44	516378.49	2227891.46	Метод спутниковых геодезических измерений (определений)	0.10	–
45	516374.05	2227923.63	Метод спутниковых геодезических измерений (определений)	0.10	–
46	516370.28	2227953.48	Метод спутниковых геодезических измерений (определений)	0.10	–
47	516370.52	2227955.68	Метод спутниковых геодезических измерений (определений)	0.10	–
48	516370.21	2227963.16	Метод спутниковых геодезических измерений (определений)	0.10	–
49	516369.04	2227965.81	Метод спутниковых геодезических измерений (определений)	0.10	–
50	516368.42	2227966.19	Метод спутниковых геодезических измерений (определений)	0.10	–
51	516364.76	2228010.86	Метод спутниковых геодезических измерений (определений)	0.10	–
52	516363.61	2228014.82	Метод спутниковых геодезических измерений (определений)	0.10	–
53	516360.47	2228040.08	Метод спутниковых геодезических измерений (определений)	0.10	–
54	516359.35	2228059.55	Метод спутниковых геодезических измерений (определений)	0.10	–
55	516354.64	2228102.83	Метод спутниковых	0.10	–

			геодезических измерений (определений)		
56	516363.36	2228109.12	Метод спутниковых геодезических измерений (определений)	0.10	–
57	516378.63	2228121.28	Метод спутниковых геодезических измерений (определений)	0.10	–
58	516382.51	2228124.15	Метод спутниковых геодезических измерений (определений)	0.10	–
59	516383.55	2228127.13	Метод спутниковых геодезических измерений (определений)	0.10	–
60	516372.75	2228141.05	Метод спутниковых геодезических измерений (определений)	0.10	–
61	516364.86	2228134.29	Метод спутниковых геодезических измерений (определений)	0.10	–
62	516363.08	2228133.38	Метод спутниковых геодезических измерений (определений)	0.10	–
63	516361.02	2228133.30	Метод спутниковых геодезических измерений (определений)	0.10	–
64	516361.11	2228131.29	Метод спутниковых геодезических измерений (определений)	0.10	–
65	516363.59	2228131.40	Метод спутниковых геодезических измерений (определений)	0.10	–
66	516365.98	2228132.62	Метод спутниковых геодезических измерений (определений)	0.10	–
67	516372.46	2228138.17	Метод спутниковых геодезических измерений (определений)	0.10	–
68	516381.30	2228126.77	Метод спутниковых геодезических измерений (определений)	0.10	–
69	516380.82	2228125.40	Метод спутниковых геодезических измерений (определений)	0.10	–
70	516377.41	2228122.86	Метод спутниковых геодезических измерений (определений)	0.10	–
71	516362.15	2228110.71	Метод спутниковых геодезических измерений (определений)	0.10	–
72	516352.53	2228103.77	Метод спутниковых геодезических	0.10	–

			измерений (определений)		
73	516357.36	2228059.38	Метод спутниковых геодезических измерений (определений)	0.10	–
74	516358.48	2228039.90	Метод спутниковых геодезических измерений (определений)	0.10	–
75	516361.64	2228014.42	Метод спутниковых геодезических измерений (определений)	0.10	–
76	516362.78	2228010.50	Метод спутниковых геодезических измерений (определений)	0.10	–
77	516366.41	2227966.34	Метод спутниковых геодезических измерений (определений)	0.10	–
78	516349.77	2227963.67	Метод спутниковых геодезических измерений (определений)	0.10	–
79	516349.99	2227964.36	Метод спутниковых геодезических измерений (определений)	0.10	–
80	516335.82	2227969.09	Метод спутниковых геодезических измерений (определений)	0.10	–
81	516308.37	2227968.56	Метод спутниковых геодезических измерений (определений)	0.10	–
82	516308.83	2227964.79	Метод спутниковых геодезических измерений (определений)	0.10	–
83	516335.41	2227965.51	Метод спутниковых геодезических измерений (определений)	0.10	–
84	516348.90	2227961.03	Метод спутниковых геодезических измерений (определений)	0.10	–
85	516368.09	2227963.66	Метод спутниковых геодезических измерений (определений)	0.10	–
86	516368.52	2227955.75	Метод спутниковых геодезических измерений (определений)	0.10	–
87	516368.27	2227953.47	Метод спутниковых геодезических измерений (определений)	0.10	–
88	516372.07	2227923.37	Метод спутниковых геодезических измерений (определений)	0.10	–
89	516376.51	2227891.16	Метод спутниковых геодезических измерений	0.10	–

			(определений)		
90	516378.11	2227881.73	Метод спутниковых геодезических измерений (определений)	0.10	–
91	516391.87	2227785.15	Метод спутниковых геодезических измерений (определений)	0.10	–
92	516393.15	2227766.73	Метод спутниковых геодезических измерений (определений)	0.10	–
93	516397.21	2227731.58	Метод спутниковых геодезических измерений (определений)	0.10	–
94	516399.90	2227703.40	Метод спутниковых геодезических измерений (определений)	0.10	–
95	516403.55	2227675.57	Метод спутниковых геодезических измерений (определений)	0.10	–
96	516414.48	2227584.03	Метод спутниковых геодезических измерений (определений)	0.10	–
97	516420.84	2227546.48	Метод спутниковых геодезических измерений (определений)	0.10	–
98	516425.00	2227537.72	Метод спутниковых геодезических измерений (определений)	0.10	–
99	516425.32	2227527.17	Метод спутниковых геодезических измерений (определений)	0.10	–
100	516428.04	2227511.99	Метод спутниковых геодезических измерений (определений)	0.10	–
101	516428.53	2227506.81	Метод спутниковых геодезических измерений (определений)	0.10	–
102	516431.25	2227489.09	Метод спутниковых геодезических измерений (определений)	0.10	–
103	516431.74	2227484.78	Метод спутниковых геодезических измерений (определений)	0.10	–
104	516430.23	2227482.73	Метод спутниковых геодезических измерений (определений)	0.10	–
105	516407.54	2227479.23	Метод спутниковых геодезических измерений (определений)	0.10	–
106	516311.19	2227467.60	Метод спутниковых геодезических измерений (определений)	0.10	–

107	516310.33	2227473.79	Метод спутниковых геодезических измерений (определений)	0.10	–
108	516309.70	2227477.06	Метод спутниковых геодезических измерений (определений)	0.10	–
109	516307.82	2227489.80	Метод спутниковых геодезических измерений (определений)	0.10	–
110	516304.47	2227510.05	Метод спутниковых геодезических измерений (определений)	0.10	–
111	516301.49	2227534.34	Метод спутниковых геодезических измерений (определений)	0.10	–
112	516291.08	2227532.55	Метод спутниковых геодезических измерений (определений)	0.10	–
19	516291.27	2227529.87	Метод спутниковых геодезических измерений (определений)	0.10	–
Граница1(3)	–	–	–	–	–
113	516371.88	2228237.43	Метод спутниковых геодезических измерений (определений)	0.10	–
114	516374.12	2228234.58	Метод спутниковых геодезических измерений (определений)	0.10	–
115	516373.65	2228234.22	Метод спутниковых геодезических измерений (определений)	0.10	–
116	516377.13	2228229.67	Метод спутниковых геодезических измерений (определений)	0.10	–
117	516382.84	2228222.19	Метод спутниковых геодезических измерений (определений)	0.10	–
118	516376.25	2228216.75	Метод спутниковых геодезических измерений (определений)	0.10	–
119	516390.66	2228199.46	Метод спутниковых геодезических измерений (определений)	0.10	–
120	516385.19	2228195.00	Метод спутниковых геодезических измерений (определений)	0.10	–
121	516386.09	2228193.86	Метод спутниковых геодезических измерений (определений)	0.10	–
122	516369.99	2228180.85	Метод спутниковых геодезических измерений (определений)	0.10	–

123	516355.38	2228169.61	Метод спутниковых геодезических измерений (определений)	0.10	–
124	516359.93	2228137.08	Метод спутниковых геодезических измерений (определений)	0.10	–
125	516361.98	2228134.25	Метод спутниковых геодезических измерений (определений)	0.10	–
126	516360.36	2228133.08	Метод спутниковых геодезических измерений (определений)	0.10	–
127	516358.02	2228136.31	Метод спутниковых геодезических измерений (определений)	0.10	–
128	516353.24	2228170.44	Метод спутниковых геодезических измерений (определений)	0.10	–
129	516351.47	2228169.33	Метод спутниковых геодезических измерений (определений)	0.10	–
130	516331.09	2228165.15	Метод спутниковых геодезических измерений (определений)	0.10	–
131	516312.56	2228155.84	Метод спутниковых геодезических измерений (определений)	0.10	–
132	516301.51	2228171.46	Метод спутниковых геодезических измерений (определений)	0.10	–
133	516287.19	2228187.94	Метод спутниковых геодезических измерений (определений)	0.10	–
134	516261.32	2228221.25	Метод спутниковых геодезических измерений (определений)	0.10	–
135	516245.51	2228240.87	Метод спутниковых геодезических измерений (определений)	0.10	–
136	516200.36	2228298.85	Метод спутниковых геодезических измерений (определений)	0.10	–
137	516193.09	2228307.58	Метод спутниковых геодезических измерений (определений)	0.10	–
138	516188.64	2228313.65	Метод спутниковых геодезических измерений (определений)	0.10	–
139	516115.98	2228247.35	Метод спутниковых геодезических измерений (определений)	0.10	–
140	516102.03	2228233.88	Метод спутниковых	0.10	–

			геодезических измерений (определений)		
141	516101.47	2228231.40	Метод спутниковых геодезических измерений (определений)	0.10	–
142	516102.71	2228228.86	Метод спутниковых геодезических измерений (определений)	0.10	–
143	516100.91	2228227.98	Метод спутниковых геодезических измерений (определений)	0.10	–
144	516099.29	2228231.23	Метод спутниковых геодезических измерений (определений)	0.10	–
145	516092.11	2228224.29	Метод спутниковых геодезических измерений (определений)	0.10	–
146	516089.14	2228224.14	Метод спутниковых геодезических измерений (определений)	0.10	–
147	516086.64	2228221.57	Метод спутниковых геодезических измерений (определений)	0.10	–
148	516083.12	2228225.13	Метод спутниковых геодезических измерений (определений)	0.10	–
149	516083.71	2228225.64	Метод спутниковых геодезических измерений (определений)	0.10	–
150	516079.86	2228233.09	Метод спутниковых геодезических измерений (определений)	0.10	–
151	516078.55	2228232.25	Метод спутниковых геодезических измерений (определений)	0.10	–
152	516075.38	2228237.38	Метод спутниковых геодезических измерений (определений)	0.10	–
153	516076.17	2228237.95	Метод спутниковых геодезических измерений (определений)	0.10	–
154	516070.76	2228245.14	Метод спутниковых геодезических измерений (определений)	0.10	–
155	516055.03	2228238.81	Метод спутниковых геодезических измерений (определений)	0.10	–
156	516053.56	2228243.32	Метод спутниковых геодезических измерений (определений)	0.10	–
157	516072.62	2228250.45	Метод спутниковых геодезических	0.10	–

			измерений (определений)		
158	516080.08	2228240.36	Метод спутниковых геодезических измерений (определений)	0.10	–
159	516083.20	2228235.27	Метод спутниковых геодезических измерений (определений)	0.10	–
160	516082.36	2228234.72	Метод спутниковых геодезических измерений (определений)	0.10	–
161	516085.88	2228227.97	Метод спутниковых геодезических измерений (определений)	0.10	–
162	516086.40	2228228.53	Метод спутниковых геодезических измерений (определений)	0.10	–
163	516088.95	2228226.13	Метод спутниковых геодезических измерений (определений)	0.10	–
164	516091.26	2228226.25	Метод спутниковых геодезических измерений (определений)	0.10	–
165	516100.59	2228235.71	Метод спутниковых геодезических измерений (определений)	0.10	–
166	516114.54	2228248.93	Метод спутниковых геодезических измерений (определений)	0.10	–
167	516187.02	2228315.51	Метод спутниковых геодезических измерений (определений)	0.10	–
168	516189.16	2228316.15	Метод спутниковых геодезических измерений (определений)	0.10	–
169	516206.71	2228328.00	Метод спутниковых геодезических измерений (определений)	0.10	–
170	516219.15	2228337.00	Метод спутниковых геодезических измерений (определений)	0.10	–
171	516216.90	2228340.23	Метод спутниковых геодезических измерений (определений)	0.10	–
172	516216.90	2228341.81	Метод спутниковых геодезических измерений (определений)	0.10	–
173	516217.73	2228343.22	Метод спутниковых геодезических измерений (определений)	0.10	–
174	516242.25	2228362.18	Метод спутниковых геодезических измерений	0.10	–

			(определений)		
175	516250.43	2228368.72	Метод спутниковых геодезических измерений (определений)	0.10	–
176	516250.67	2228373.92	Метод спутниковых геодезических измерений (определений)	0.10	–
177	516268.93	2228388.56	Метод спутниковых геодезических измерений (определений)	0.10	–
178	516284.03	2228400.35	Метод спутниковых геодезических измерений (определений)	0.10	–
179	516303.52	2228413.93	Метод спутниковых геодезических измерений (определений)	0.10	–
180	516326.85	2228429.72	Метод спутниковых геодезических измерений (определений)	0.10	–
181	516334.22	2228434.06	Метод спутниковых геодезических измерений (определений)	0.10	–
182	516338.38	2228437.02	Метод спутниковых геодезических измерений (определений)	0.10	–
183	516343.51	2228441.25	Метод спутниковых геодезических измерений (определений)	0.10	–
184	516354.44	2228449.30	Метод спутниковых геодезических измерений (определений)	0.10	–
185	516383.56	2228472.37	Метод спутниковых геодезических измерений (определений)	0.10	–
186	516368.06	2228491.74	Метод спутниковых геодезических измерений (определений)	0.10	–
187	516363.87	2228497.09	Метод спутниковых геодезических измерений (определений)	0.10	–
188	516355.41	2228505.82	Метод спутниковых геодезических измерений (определений)	0.10	–
189	516354.12	2228507.88	Метод спутниковых геодезических измерений (определений)	0.10	–
190	516344.17	2228499.22	Метод спутниковых геодезических измерений (определений)	0.10	–
191	516327.65	2228518.29	Метод спутниковых геодезических измерений (определений)	0.10	–

192	516346.96	2228535.09	Метод спутниковых геодезических измерений (определений)	0.10	–
193	516357.29	2228523.16	Метод спутниковых геодезических измерений (определений)	0.10	–
194	516367.94	2228531.65	Метод спутниковых геодезических измерений (определений)	0.10	–
195	516373.71	2228536.75	Метод спутниковых геодезических измерений (определений)	0.10	–
196	516373.15	2228545.46	Метод спутниковых геодезических измерений (определений)	0.10	–
197	516370.86	2228558.65	Метод спутниковых геодезических измерений (определений)	0.10	–
198	516369.14	2228572.48	Метод спутниковых геодезических измерений (определений)	0.10	–
199	516362.97	2228606.33	Метод спутниковых геодезических измерений (определений)	0.10	–
200	516361.77	2228620.55	Метод спутниковых геодезических измерений (определений)	0.10	–
201	516357.87	2228621.29	Метод спутниковых геодезических измерений (определений)	0.10	–
202	516353.76	2228636.62	Метод спутниковых геодезических измерений (определений)	0.10	–
203	516343.04	2228662.12	Метод спутниковых геодезических измерений (определений)	0.10	–
204	516332.16	2228660.44	Метод спутниковых геодезических измерений (определений)	0.10	–
205	516327.97	2228687.18	Метод спутниковых геодезических измерений (определений)	0.10	–
206	516354.11	2228691.28	Метод спутниковых геодезических измерений (определений)	0.10	–
207	516356.24	2228678.67	Метод спутниковых геодезических измерений (определений)	0.10	–
208	516369.21	2228689.04	Метод спутниковых геодезических измерений (определений)	0.10	–
209	516413.12	2228722.08	Метод спутниковых	0.10	–

			геодезических измерений (определений)		
210	516413.65	2228724.15	Метод спутниковых геодезических измерений (определений)	0.10	–
211	516389.68	2228770.65	Метод спутниковых геодезических измерений (определений)	0.10	–
212	516389.69	2228773.49	Метод спутниковых геодезических измерений (определений)	0.10	–
213	516415.87	2228786.55	Метод спутниковых геодезических измерений (определений)	0.10	–
214	516417.08	2228783.96	Метод спутниковых геодезических измерений (определений)	0.10	–
215	516424.70	2228788.51	Метод спутниковых геодезических измерений (определений)	0.10	–
216	516459.50	2228804.30	Метод спутниковых геодезических измерений (определений)	0.10	–
217	516472.34	2228810.87	Метод спутниковых геодезических измерений (определений)	0.10	–
218	516491.64	2228770.88	Метод спутниковых геодезических измерений (определений)	0.10	–
219	516492.91	2228771.09	Метод спутниковых геодезических измерений (определений)	0.10	–
220	516494.04	2228768.73	Метод спутниковых геодезических измерений (определений)	0.10	–
221	516492.97	2228768.30	Метод спутниковых геодезических измерений (определений)	0.10	–
222	516493.74	2228763.79	Метод спутниковых геодезических измерений (определений)	0.10	–
223	516490.91	2228761.73	Метод спутниковых геодезических измерений (определений)	0.10	–
224	516480.48	2228753.34	Метод спутниковых геодезических измерений (определений)	0.10	–
225	516471.65	2228754.04	Метод спутниковых геодезических измерений (определений)	0.10	–
226	516465.18	2228746.38	Метод спутниковых геодезических	0.10	–

			измерений (определений)		
227	516458.96	2228739.48	Метод спутниковых геодезических измерений (определений)	0.10	–
228	516452.18	2228733.91	Метод спутниковых геодезических измерений (определений)	0.10	–
229	516442.16	2228716.13	Метод спутниковых геодезических измерений (определений)	0.10	–
230	516439.44	2228710.62	Метод спутниковых геодезических измерений (определений)	0.10	–
231	516424.09	2228709.25	Метод спутниковых геодезических измерений (определений)	0.10	–
232	516418.21	2228716.19	Метод спутниковых геодезических измерений (определений)	0.10	–
233	516423.34	2228706.85	Метод спутниковых геодезических измерений (определений)	0.10	–
234	516422.59	2228704.12	Метод спутниковых геодезических измерений (определений)	0.10	–
235	516401.93	2228684.72	Метод спутниковых геодезических измерений (определений)	0.10	–
236	516380.38	2228669.79	Метод спутниковых геодезических измерений (определений)	0.10	–
237	516358.57	2228664.85	Метод спутниковых геодезических измерений (определений)	0.10	–
238	516358.63	2228664.52	Метод спутниковых геодезических измерений (определений)	0.10	–
239	516353.95	2228663.80	Метод спутниковых геодезических измерений (определений)	0.10	–
240	516351.97	2228663.35	Метод спутниковых геодезических измерений (определений)	0.10	–
241	516360.63	2228645.65	Метод спутниковых геодезических измерений (определений)	0.10	–
242	516366.05	2228633.85	Метод спутниковых геодезических измерений (определений)	0.10	–
243	516370.19	2228607.43	Метод спутниковых геодезических измерений	0.10	–

			(определений)		
244	516378.08	2228560.15	Метод спутниковых геодезических измерений (определений)	0.10	–
245	516381.01	2228542.88	Метод спутниковых геодезических измерений (определений)	0.10	–
246	516384.84	2228538.39	Метод спутниковых геодезических измерений (определений)	0.10	–
247	516388.06	2228537.65	Метод спутниковых геодезических измерений (определений)	0.10	–
248	516401.95	2228517.00	Метод спутниковых геодезических измерений (определений)	0.10	–
249	516407.88	2228510.00	Метод спутниковых геодезических измерений (определений)	0.10	–
250	516444.08	2228463.50	Метод спутниковых геодезических измерений (определений)	0.10	–
251	516468.27	2228430.80	Метод спутниковых геодезических измерений (определений)	0.10	–
252	516477.99	2228418.25	Метод спутниковых геодезических измерений (определений)	0.10	–
253	516490.40	2228403.57	Метод спутниковых геодезических измерений (определений)	0.10	–
254	516501.67	2228387.63	Метод спутниковых геодезических измерений (определений)	0.10	–
255	516507.54	2228380.22	Метод спутниковых геодезических измерений (определений)	0.10	–
256	516517.97	2228366.61	Метод спутниковых геодезических измерений (определений)	0.10	–
257	516519.94	2228364.55	Метод спутниковых геодезических измерений (определений)	0.10	–
258	516528.90	2228352.68	Метод спутниковых геодезических измерений (определений)	0.10	–
259	516550.99	2228322.94	Метод спутниковых геодезических измерений (определений)	0.10	–
260	516555.96	2228314.13	Метод спутниковых геодезических измерений (определений)	0.10	–

261	516573.91	2228327.18	Метод спутниковых геодезических измерений (определений)	0.10	–
262	516583.45	2228335.23	Метод спутниковых геодезических измерений (определений)	0.10	–
263	516588.43	2228338.77	Метод спутниковых геодезических измерений (определений)	0.10	–
264	516589.30	2228340.72	Метод спутниковых геодезических измерений (определений)	0.10	–
265	516630.40	2228371.12	Метод спутниковых геодезических измерений (определений)	0.10	–
266	516633.86	2228371.29	Метод спутниковых геодезических измерений (определений)	0.10	–
267	516635.15	2228370.83	Метод спутниковых геодезических измерений (определений)	0.10	–
268	516636.61	2228371.43	Метод спутниковых геодезических измерений (определений)	0.10	–
269	516658.86	2228387.00	Метод спутниковых геодезических измерений (определений)	0.10	–
270	516670.10	2228394.35	Метод спутниковых геодезических измерений (определений)	0.10	–
271	516688.02	2228409.56	Метод спутниковых геодезических измерений (определений)	0.10	–
272	516703.62	2228421.53	Метод спутниковых геодезических измерений (определений)	0.10	–
273	516712.50	2228431.93	Метод спутниковых геодезических измерений (определений)	0.10	–
274	516715.78	2228438.37	Метод спутниковых геодезических измерений (определений)	0.10	–
275	516740.27	2228459.97	Метод спутниковых геодезических измерений (определений)	0.10	–
276	516728.78	2228475.32	Метод спутниковых геодезических измерений (определений)	0.10	–
277	516731.00	2228484.69	Метод спутниковых геодезических измерений (определений)	0.10	–
278	516738.34	2228505.23	Метод спутниковых	0.10	–

			геодезических измерений (определений)		
279	516742.74	2228519.83	Метод спутниковых геодезических измерений (определений)	0.10	–
280	516737.74	2228526.19	Метод спутниковых геодезических измерений (определений)	0.10	–
281	516759.83	2228543.54	Метод спутниковых геодезических измерений (определений)	0.10	–
282	516777.35	2228520.33	Метод спутниковых геодезических измерений (определений)	0.10	–
283	516757.02	2228504.32	Метод спутниковых геодезических измерений (определений)	0.10	–
284	516753.50	2228508.77	Метод спутниковых геодезических измерений (определений)	0.10	–
285	516752.22	2228507.78	Метод спутниковых геодезических измерений (определений)	0.10	–
286	516744.25	2228517.92	Метод спутниковых геодезических измерений (определений)	0.10	–
287	516740.24	2228504.61	Метод спутниковых геодезических измерений (определений)	0.10	–
288	516732.92	2228484.12	Метод спутниковых геодезических измерений (определений)	0.10	–
289	516730.94	2228475.77	Метод спутниковых геодезических измерений (определений)	0.10	–
290	516742.01	2228460.96	Метод спутниковых геодезических измерений (определений)	0.10	–
291	516741.89	2228459.40	Метод спутниковых геодезических измерений (определений)	0.10	–
292	516741.27	2228458.12	Метод спутниковых геодезических измерений (определений)	0.10	–
293	516717.39	2228437.12	Метод спутниковых геодезических измерений (определений)	0.10	–
294	516714.17	2228430.81	Метод спутниковых геодезических измерений (определений)	0.10	–
295	516705.01	2228420.07	Метод спутниковых геодезических	0.10	–

			измерений (определений)		
296	516689.28	2228408.01	Метод спутниковых геодезических измерений (определений)	0.10	–
297	516671.31	2228392.75	Метод спутниковых геодезических измерений (определений)	0.10	–
298	516654.48	2228381.50	Метод спутниковых геодезических измерений (определений)	0.10	–
299	516660.01	2228379.27	Метод спутниковых геодезических измерений (определений)	0.10	–
300	516661.60	2228380.67	Метод спутниковых геодезических измерений (определений)	0.10	–
301	516675.84	2228389.15	Метод спутниковых геодезических измерений (определений)	0.10	–
302	516678.27	2228388.52	Метод спутниковых геодезических измерений (определений)	0.10	–
303	516700.41	2228359.23	Метод спутниковых геодезических измерений (определений)	0.10	–
304	516750.00	2228295.55	Метод спутниковых геодезических измерений (определений)	0.10	–
305	516758.49	2228302.70	Метод спутниковых геодезических измерений (определений)	0.10	–
306	516762.10	2228304.90	Метод спутниковых геодезических измерений (определений)	0.10	–
307	516763.14	2228303.19	Метод спутниковых геодезических измерений (определений)	0.10	–
308	516759.66	2228301.07	Метод спутниковых геодезических измерений (определений)	0.10	–
309	516751.44	2228294.13	Метод спутниковых геодезических измерений (определений)	0.10	–
310	516778.73	2228260.45	Метод спутниковых геодезических измерений (определений)	0.10	–
311	516831.97	2228301.81	Метод спутниковых геодезических измерений (определений)	0.10	–
312	516831.59	2228303.58	Метод спутниковых геодезических измерений	0.10	–

			(определений)		
313	516833.78	2228303.54	Метод спутниковых геодезических измерений (определений)	0.10	–
314	516834.46	2228300.96	Метод спутниковых геодезических измерений (определений)	0.10	–
315	516781.04	2228259.21	Метод спутниковых геодезических измерений (определений)	0.10	–
316	516783.75	2228255.91	Метод спутниковых геодезических измерений (определений)	0.10	–
317	516782.23	2228254.61	Метод спутниковых геодезических измерений (определений)	0.10	–
318	516779.31	2228258.04	Метод спутниковых геодезических измерений (определений)	0.10	–
319	516777.00	2228259.19	Метод спутниковых геодезических измерений (определений)	0.10	–
320	516745.08	2228298.45	Метод спутниковых геодезических измерений (определений)	0.10	–
321	516698.82	2228358.02	Метод спутниковых геодезических измерений (определений)	0.10	–
322	516676.62	2228387.27	Метод спутниковых геодезических измерений (определений)	0.10	–
323	516662.78	2228379.05	Метод спутниковых геодезических измерений (определений)	0.10	–
324	516660.41	2228376.95	Метод спутниковых геодезических измерений (определений)	0.10	–
325	516653.76	2228379.63	Метод спутниковых геодезических измерений (определений)	0.10	–
326	516639.75	2228369.69	Метод спутниковых геодезических измерений (определений)	0.10	–
327	516638.28	2228369.40	Метод спутниковых геодезических измерений (определений)	0.10	–
328	516639.49	2228367.06	Метод спутниковых геодезических измерений (определений)	0.10	–
329	516638.23	2228364.73	Метод спутниковых геодезических измерений (определений)	0.10	–

330	516636.28	2228365.75	Метод спутниковых геодезических измерений (определений)	0.10	–
331	516636.72	2228366.92	Метод спутниковых геодезических измерений (определений)	0.10	–
332	516635.00	2228368.75	Метод спутниковых геодезических измерений (определений)	0.10	–
333	516629.94	2228367.76	Метод спутниковых геодезических измерений (определений)	0.10	–
334	516611.45	2228353.17	Метод спутниковых геодезических измерений (определений)	0.10	–
335	516590.02	2228337.45	Метод спутниковых геодезических измерений (определений)	0.10	–
336	516586.25	2228329.09	Метод спутниковых геодезических измерений (определений)	0.10	–
337	516574.77	2228318.63	Метод спутниковых геодезических измерений (определений)	0.10	–
338	516562.12	2228308.47	Метод спутниковых геодезических измерений (определений)	0.10	–
339	516559.59	2228307.15	Метод спутниковых геодезических измерений (определений)	0.10	–
340	516557.05	2228308.11	Метод спутниковых геодезических измерений (определений)	0.10	–
341	516555.32	2228311.19	Метод спутниковых геодезических измерений (определений)	0.10	–
342	516534.13	2228295.78	Метод спутниковых геодезических измерений (определений)	0.10	–
343	516523.16	2228288.40	Метод спутниковых геодезических измерений (определений)	0.10	–
344	516523.04	2228285.06	Метод спутниковых геодезических измерений (определений)	0.10	–
345	516514.17	2228277.55	Метод спутниковых геодезических измерений (определений)	0.10	–
346	516511.99	2228278.35	Метод спутниковых геодезических измерений (определений)	0.10	–
347	516488.71	2228260.29	Метод спутниковых	0.10	–

			геодезических измерений (определений)		
348	516486.66	2228260.35	Метод спутниковых геодезических измерений (определений)	0.10	–
349	516479.64	2228269.72	Метод спутниковых геодезических измерений (определений)	0.10	–
350	516476.62	2228269.86	Метод спутниковых геодезических измерений (определений)	0.10	–
351	516477.55	2228267.05	Метод спутниковых геодезических измерений (определений)	0.10	–
352	516465.77	2228256.71	Метод спутниковых геодезических измерений (определений)	0.10	–
353	516488.25	2228228.11	Метод спутниковых геодезических измерений (определений)	0.10	–
354	516494.58	2228219.27	Метод спутниковых геодезических измерений (определений)	0.10	–
355	516517.52	2228192.97	Метод спутниковых геодезических измерений (определений)	0.10	–
356	516531.14	2228175.56	Метод спутниковых геодезических измерений (определений)	0.10	–
357	516544.51	2228157.65	Метод спутниковых геодезических измерений (определений)	0.10	–
358	516553.82	2228144.56	Метод спутниковых геодезических измерений (определений)	0.10	–
359	516566.61	2228128.42	Метод спутниковых геодезических измерений (определений)	0.10	–
360	516543.77	2228108.68	Метод спутниковых геодезических измерений (определений)	0.10	–
361	516515.87	2228091.72	Метод спутниковых геодезических измерений (определений)	0.10	–
362	516497.46	2228078.22	Метод спутниковых геодезических измерений (определений)	0.10	–
363	516495.55	2228073.13	Метод спутниковых геодезических измерений (определений)	0.10	–
364	516476.20	2228059.40	Метод спутниковых геодезических	0.10	–

			измерений (определений)		
365	516466.40	2228063.71	Метод спутниковых геодезических измерений (определений)	0.10	–
366	516466.13	2228066.05	Метод спутниковых геодезических измерений (определений)	0.10	–
367	516475.97	2228061.70	Метод спутниковых геодезических измерений (определений)	0.10	–
368	516493.89	2228074.40	Метод спутниковых геодезических измерений (определений)	0.10	–
369	516495.80	2228079.48	Метод спутниковых геодезических измерений (определений)	0.10	–
370	516514.76	2228093.38	Метод спутниковых геодезических измерений (определений)	0.10	–
371	516542.59	2228110.30	Метод спутниковых геодезических измерений (определений)	0.10	–
372	516563.84	2228128.68	Метод спутниковых геодезических измерений (определений)	0.10	–
373	516552.22	2228143.36	Метод спутниковых геодезических измерений (определений)	0.10	–
374	516542.89	2228156.47	Метод спутниковых геодезических измерений (определений)	0.10	–
375	516529.55	2228174.35	Метод спутниковых геодезических измерений (определений)	0.10	–
376	516515.98	2228191.70	Метод спутниковых геодезических измерений (определений)	0.10	–
377	516493.01	2228218.03	Метод спутниковых геодезических измерений (определений)	0.10	–
378	516486.65	2228226.91	Метод спутниковых геодезических измерений (определений)	0.10	–
379	516463.03	2228256.96	Метод спутниковых геодезических измерений (определений)	0.10	–
380	516461.30	2228256.18	Метод спутниковых геодезических измерений (определений)	0.10	–
381	516436.07	2228237.94	Метод спутниковых геодезических измерений	0.10	–

			(определений)		
382	516424.90	2228229.17	Метод спутниковых геодезических измерений (определений)	0.10	–
383	516422.63	2228230.54	Метод спутниковых геодезических измерений (определений)	0.10	–
384	516412.72	2228241.25	Метод спутниковых геодезических измерений (определений)	0.10	–
385	516404.39	2228250.80	Метод спутниковых геодезических измерений (определений)	0.10	–
386	516392.74	2228241.99	Метод спутниковых геодезических измерений (определений)	0.10	–
387	516387.32	2228237.90	Метод спутниковых геодезических измерений (определений)	0.10	–
388	516375.46	2228237.93	Метод спутниковых геодезических измерений (определений)	0.10	–
389	516374.94	2228237.94	Метод спутниковых геодезических измерений (определений)	0.10	–
390	516374.53	2228237.94	Метод спутниковых геодезических измерений (определений)	0.10	–
391	516373.61	2228239.28	Метод спутниковых геодезических измерений (определений)	0.10	–
113	516371.88	2228237.43	Метод спутниковых геодезических измерений (определений)	0.10	–
–	–	–	–	–	–
392	516558.44	2228309.72	Метод спутниковых геодезических измерений (определений)	0.10	–
393	516559.47	2228309.34	Метод спутниковых геодезических измерений (определений)	0.10	–
394	516561.02	2228310.15	Метод спутниковых геодезических измерений (определений)	0.10	–
395	516573.47	2228320.15	Метод спутниковых геодезических измерений (определений)	0.10	–
396	516584.59	2228330.29	Метод спутниковых геодезических измерений (определений)	0.10	–
397	516586.79	2228335.15	Метод спутниковых геодезических измерений	0.10	–

			(определений)		
398	516584.68	2228333.65	Метод спутниковых геодезических измерений (определений)	0.10	–
399	516575.14	2228325.60	Метод спутниковых геодезических измерений (определений)	0.10	–
400	516556.95	2228312.37	Метод спутниковых геодезических измерений (определений)	0.10	–
392	516558.44	2228309.72	Метод спутниковых геодезических измерений (определений)	0.10	–
–	–	–	–	–	–
401	516487.83	2228262.13	Метод спутниковых геодезических измерений (определений)	0.10	–
402	516511.64	2228280.61	Метод спутниковых геодезических измерений (определений)	0.10	–
403	516513.76	2228279.83	Метод спутниковых геодезических измерений (определений)	0.10	–
404	516521.07	2228286.02	Метод спутниковых геодезических измерений (определений)	0.10	–
405	516521.20	2228289.50	Метод спутниковых геодезических измерений (определений)	0.10	–
406	516532.98	2228297.42	Метод спутниковых геодезических измерений (определений)	0.10	–
407	516554.33	2228312.95	Метод спутниковых геодезических измерений (определений)	0.10	–
408	516549.31	2228321.85	Метод спутниковых геодезических измерений (определений)	0.10	–
409	516527.30	2228351.48	Метод спутниковых геодезических измерений (определений)	0.10	–
410	516518.41	2228363.25	Метод спутниковых геодезических измерений (определений)	0.10	–
411	516516.45	2228365.31	Метод спутниковых геодезических измерений (определений)	0.10	–
412	516505.96	2228378.98	Метод спутниковых геодезических измерений (определений)	0.10	–
413	516500.07	2228386.44	Метод спутниковых геодезических измерений	0.10	–

			(определений)		
414	516488.82	2228402.34	Метод спутниковых геодезических измерений (определений)	0.10	–
415	516476.43	2228417.00	Метод спутниковых геодезических измерений (определений)	0.10	–
416	516466.68	2228429.59	Метод спутниковых геодезических измерений (определений)	0.10	–
417	516442.48	2228462.29	Метод спутниковых геодезических измерений (определений)	0.10	–
418	516414.63	2228498.12	Метод спутниковых геодезических измерений (определений)	0.10	–
419	516414.88	2228496.18	Метод спутниковых геодезических измерений (определений)	0.10	–
420	516411.80	2228492.98	Метод спутниковых геодезических измерений (определений)	0.10	–
421	516396.94	2228480.42	Метод спутниковых геодезических измерений (определений)	0.10	–
422	516386.37	2228472.05	Метод спутниковых геодезических измерений (определений)	0.10	–
423	516387.23	2228470.97	Метод спутниковых геодезических измерений (определений)	0.10	–
424	516370.03	2228458.31	Метод спутниковых геодезических измерений (определений)	0.10	–
425	516356.39	2228447.87	Метод спутниковых геодезических измерений (определений)	0.10	–
426	516356.30	2228445.43	Метод спутниковых геодезических измерений (определений)	0.10	–
427	516359.72	2228440.78	Метод спутниковых геодезических измерений (определений)	0.10	–
428	516361.75	2228433.95	Метод спутниковых геодезических измерений (определений)	0.10	–
429	516362.11	2228422.05	Метод спутниковых геодезических измерений (определений)	0.10	–
430	516381.97	2228393.22	Метод спутниковых геодезических измерений (определений)	0.10	–

431	516390.80	2228381.55	Метод спутниковых геодезических измерений (определений)	0.10	–
432	516403.98	2228365.89	Метод спутниковых геодезических измерений (определений)	0.10	–
433	516422.25	2228342.50	Метод спутниковых геодезических измерений (определений)	0.10	–
434	516438.77	2228320.25	Метод спутниковых геодезических измерений (определений)	0.10	–
435	516448.97	2228306.80	Метод спутниковых геодезических измерений (определений)	0.10	–
436	516466.32	2228284.90	Метод спутниковых геодезических измерений (определений)	0.10	–
437	516475.73	2228272.56	Метод спутниковых геодезических измерений (определений)	0.10	–
438	516476.64	2228272.06	Метод спутниковых геодезических измерений (определений)	0.10	–
439	516480.72	2228271.61	Метод спутниковых геодезических измерений (определений)	0.10	–
401	516487.83	2228262.13	Метод спутниковых геодезических измерений (определений)	0.10	–
–	–	–	–	–	–
440	516361.20	2228518.65	Метод спутниковых геодезических измерений (определений)	0.10	–
441	516363.48	2228516.02	Метод спутниковых геодезических измерений (определений)	0.10	–
442	516355.65	2228509.21	Метод спутниковых геодезических измерений (определений)	0.10	–
443	516356.99	2228507.06	Метод спутниковых геодезических измерений (определений)	0.10	–
444	516365.38	2228498.40	Метод спутниковых геодезических измерений (определений)	0.10	–
445	516369.63	2228492.98	Метод спутниковых геодезических измерений (определений)	0.10	–
446	516385.13	2228473.61	Метод спутниковых геодезических измерений (определений)	0.10	–

447	516395.67	2228481.97	Метод спутниковых геодезических измерений (определений)	0.10	–
448	516410.43	2228494.45	Метод спутниковых геодезических измерений (определений)	0.10	–
449	516412.93	2228497.07	Метод спутниковых геодезических измерений (определений)	0.10	–
450	516406.36	2228507.70	Метод спутниковых геодезических измерений (определений)	0.10	–
451	516400.33	2228515.42	Метод спутниковых геодезических измерений (определений)	0.10	–
452	516384.38	2228535.91	Метод спутниковых геодезических измерений (определений)	0.10	–
453	516365.08	2228521.06	Метод спутниковых геодезических измерений (определений)	0.10	–
440	516361.20	2228518.65	Метод спутниковых геодезических измерений (определений)	0.10	–
–	–	–	–	–	–
454	516358.52	2228521.75	Метод спутниковых геодезических измерений (определений)	0.10	–
455	516359.88	2228520.18	Метод спутниковых геодезических измерений (определений)	0.10	–
456	516363.94	2228522.71	Метод спутниковых геодезических измерений (определений)	0.10	–
457	516383.05	2228537.41	Метод спутниковых геодезических измерений (определений)	0.10	–
458	516379.13	2228542.00	Метод спутниковых геодезических измерений (определений)	0.10	–
459	516376.11	2228559.81	Метод спутниковых геодезических измерений (определений)	0.10	–
460	516368.21	2228607.12	Метод спутниковых геодезических измерений (определений)	0.10	–
461	516364.12	2228633.27	Метод спутниковых геодезических измерений (определений)	0.10	–
462	516358.82	2228644.79	Метод спутниковых геодезических измерений (определений)	0.10	–

463	516350.27	2228662.27	Метод спутниковых геодезических измерений (определений)	0.10	–
464	516347.26	2228661.10	Метод спутниковых геодезических измерений (определений)	0.10	–
465	516345.36	2228661.75	Метод спутниковых геодезических измерений (определений)	0.10	–
466	516355.66	2228637.27	Метод спутниковых геодезических измерений (определений)	0.10	–
467	516359.48	2228623.02	Метод спутниковых геодезических измерений (определений)	0.10	–
468	516363.64	2228622.24	Метод спутниковых геодезических измерений (определений)	0.10	–
469	516364.95	2228606.59	Метод спутниковых геодезических измерений (определений)	0.10	–
470	516371.12	2228572.78	Метод спутниковых геодезических измерений (определений)	0.10	–
471	516372.84	2228558.94	Метод спутниковых геодезических измерений (определений)	0.10	–
472	516375.14	2228545.70	Метод спутниковых геодезических измерений (определений)	0.10	–
473	516375.77	2228535.90	Метод спутниковых геодезических измерений (определений)	0.10	–
474	516369.22	2228530.12	Метод спутниковых геодезических измерений (определений)	0.10	–
454	516358.52	2228521.75	Метод спутниковых геодезических измерений (определений)	0.10	–
–	–	–	–	–	–
475	516356.62	2228676.42	Метод спутниковых геодезических измерений (определений)	0.10	–
476	516358.24	2228666.82	Метод спутниковых геодезических измерений (определений)	0.10	–
477	516379.56	2228671.65	Метод спутниковых геодезических измерений (определений)	0.10	–
478	516397.59	2228684.15	Метод спутниковых геодезических измерений (определений)	0.10	–

479	516397.35	2228685.32	Метод спутниковых геодезических измерений (определений)	0.10	–
480	516398.97	2228687.11	Метод спутниковых геодезических измерений (определений)	0.10	–
481	516401.25	2228686.82	Метод спутниковых геодезических измерений (определений)	0.10	–
482	516420.82	2228705.19	Метод спутниковых геодезических измерений (определений)	0.10	–
483	516421.20	2228706.59	Метод спутниковых геодезических измерений (определений)	0.10	–
484	516413.79	2228720.08	Метод спутниковых геодезических измерений (определений)	0.10	–
485	516370.44	2228687.46	Метод спутниковых геодезических измерений (определений)	0.10	–
475	516356.62	2228676.42	Метод спутниковых геодезических измерений (определений)	0.10	–
–	–	–	–	–	–
486	516460.37	2228802.50	Метод спутниковых геодезических измерений (определений)	0.10	–
487	516425.63	2228786.74	Метод спутниковых геодезических измерений (определений)	0.10	–
488	516416.20	2228781.11	Метод спутниковых геодезических измерений (определений)	0.10	–
489	516414.93	2228783.84	Метод спутниковых геодезических измерений (определений)	0.10	–
490	516391.29	2228772.07	Метод спутниковых геодезических измерений (определений)	0.10	–
491	516415.77	2228724.40	Метод спутниковых геодезических измерений (определений)	0.10	–
492	516415.34	2228722.67	Метод спутниковых геодезических измерений (определений)	0.10	–
493	516424.95	2228711.33	Метод спутниковых геодезических измерений (определений)	0.10	–
494	516438.14	2228712.50	Метод спутниковых геодезических измерений (определений)	0.10	–

495	516440.39	2228717.07	Метод спутниковых геодезических измерений (определений)	0.10	–
496	516450.63	2228735.23	Метод спутниковых геодезических измерений (определений)	0.10	–
497	516457.52	2228740.88	Метод спутниковых геодезических измерений (определений)	0.10	–
498	516463.68	2228747.70	Метод спутниковых геодезических измерений (определений)	0.10	–
499	516470.78	2228756.12	Метод спутниковых геодезических измерений (определений)	0.10	–
500	516479.84	2228755.40	Метод спутниковых геодезических измерений (определений)	0.10	–
501	516489.69	2228763.33	Метод спутниковых геодезических измерений (определений)	0.10	–
502	516491.56	2228764.68	Метод спутниковых геодезических измерений (определений)	0.10	–
503	516490.46	2228768.72	Метод спутниковых геодезических измерений (определений)	0.10	–
504	516471.43	2228808.15	Метод спутниковых геодезических измерений (определений)	0.10	–
486	516460.37	2228802.50	Метод спутниковых геодезических измерений (определений)	0.10	–
–	–	–	–	–	–
505	516374.67	2228241.35	Метод спутниковых геодезических измерений (определений)	0.10	–
506	516375.87	2228239.93	Метод спутниковых геодезических измерений (определений)	0.10	–
507	516386.65	2228239.90	Метод спутниковых геодезических измерений (определений)	0.10	–
508	516391.51	2228243.57	Метод спутниковых геодезических измерений (определений)	0.10	–
509	516404.66	2228253.52	Метод спутниковых геодезических измерений (определений)	0.10	–
510	516414.21	2228242.60	Метод спутниковых геодезических измерений (определений)	0.10	–

511	516424.60	2228231.48	Метод спутниковых геодезических измерений (определений)	0.10	–
512	516434.87	2228239.54	Метод спутниковых геодезических измерений (определений)	0.10	–
513	516460.06	2228257.75	Метод спутниковых геодезических измерений (определений)	0.10	–
514	516474.42	2228270.15	Метод спутниковых геодезических измерений (определений)	0.10	–
515	516473.94	2228271.61	Метод спутниковых геодезических измерений (определений)	0.10	–
516	516464.74	2228283.67	Метод спутниковых геодезических измерений (определений)	0.10	–
517	516447.39	2228305.57	Метод спутниковых геодезических измерений (определений)	0.10	–
518	516437.16	2228319.05	Метод спутниковых геодезических измерений (определений)	0.10	–
519	516420.66	2228341.29	Метод спутниковых геодезических измерений (определений)	0.10	–
520	516402.43	2228364.63	Метод спутниковых геодезических измерений (определений)	0.10	–
521	516389.24	2228380.30	Метод спутниковых геодезических измерений (определений)	0.10	–
522	516380.35	2228392.05	Метод спутниковых геодезических измерений (определений)	0.10	–
523	516360.13	2228421.40	Метод спутниковых геодезических измерений (определений)	0.10	–
524	516359.76	2228433.63	Метод спутниковых геодезических измерений (определений)	0.10	–
525	516357.90	2228439.87	Метод спутниковых геодезических измерений (определений)	0.10	–
526	516354.27	2228444.81	Метод спутниковых геодезических измерений (определений)	0.10	–
527	516354.33	2228446.42	Метод спутниковых геодезических измерений (определений)	0.10	–
528	516344.72	2228439.66	Метод спутниковых	0.10	–

			геодезических измерений (определений)		
529	516339.60	2228435.43	Метод спутниковых геодезических измерений (определений)	0.10	–
530	516335.31	2228432.38	Метод спутниковых геодезических измерений (определений)	0.10	–
531	516327.93	2228428.03	Метод спутниковых геодезических измерений (определений)	0.10	–
532	516304.65	2228412.28	Метод спутниковых геодезических измерений (определений)	0.10	–
533	516285.22	2228398.73	Метод спутниковых геодезических измерений (определений)	0.10	–
534	516270.16	2228386.99	Метод спутниковых геодезических измерений (определений)	0.10	–
535	516252.60	2228372.90	Метод спутниковых геодезических измерений (определений)	0.10	–
536	516252.41	2228367.74	Метод спутниковых геодезических измерений (определений)	0.10	–
537	516243.49	2228360.61	Метод спутниковых геодезических измерений (определений)	0.10	–
538	516219.25	2228341.87	Метод спутниковых геодезических измерений (определений)	0.10	–
539	516218.90	2228340.86	Метод спутниковых геодезических измерений (определений)	0.10	–
540	516221.91	2228336.53	Метод спутниковых геодезических измерений (определений)	0.10	–
541	516207.86	2228326.36	Метод спутниковых геодезических измерений (определений)	0.10	–
542	516190.41	2228314.59	Метод спутниковых геодезических измерений (определений)	0.10	–
543	516194.68	2228308.81	Метод спутниковых геодезических измерений (определений)	0.10	–
544	516201.91	2228300.10	Метод спутниковых геодезических измерений (определений)	0.10	–
545	516247.08	2228242.11	Метод спутниковых геодезических	0.10	–

			измерений (определений)		
546	516262.89	2228222.48	Метод спутниковых геодезических измерений (определений)	0.10	–
547	516288.74	2228189.21	Метод спутниковых геодезических измерений (определений)	0.10	–
548	516303.09	2228172.70	Метод спутниковых геодезических измерений (определений)	0.10	–
549	516313.18	2228158.38	Метод спутниковых геодезических измерений (определений)	0.10	–
550	516330.43	2228167.07	Метод спутниковых геодезических измерений (определений)	0.10	–
551	516350.66	2228171.21	Метод спутниковых геодезических измерений (определений)	0.10	–
552	516382.38	2228195.33	Метод спутниковых геодезических измерений (определений)	0.10	–
553	516368.55	2228212.82	Метод спутниковых геодезических измерений (определений)	0.10	–
554	516373.43	2228216.99	Метод спутниковых геодезических измерений (определений)	0.10	–
555	516364.68	2228227.49	Метод спутниковых геодезических измерений (определений)	0.10	–
556	516368.20	2228239.42	Метод спутниковых геодезических измерений (определений)	0.10	–
557	516367.14	2228244.02	Метод спутниковых геодезических измерений (определений)	0.10	–
558	516361.38	2228238.83	Метод спутниковых геодезических измерений (определений)	0.10	–
559	516344.71	2228257.37	Метод спутниковых геодезических измерений (определений)	0.10	–
560	516363.60	2228274.35	Метод спутниковых геодезических измерений (определений)	0.10	–
561	516380.26	2228255.81	Метод спутниковых геодезических измерений (определений)	0.10	–
562	516370.14	2228246.71	Метод спутниковых геодезических измерений	0.10	–

			(определений)		
563	516374.45	2228241.61	Метод спутниковых геодезических измерений (определений)	0.10	–
505	516374.67	2228241.35	Метод спутниковых геодезических измерений (определений)	0.10	–
–	–	–	–	–	–
564	516369.76	2228241.54	Метод спутниковых геодезических измерений (определений)	0.10	–
565	516370.30	2228239.17	Метод спутниковых геодезических измерений (определений)	0.10	–
566	516370.81	2228239.79	Метод спутниковых геодезических измерений (определений)	0.10	–
564	516369.76	2228241.54	Метод спутниковых геодезических измерений (определений)	0.10	–
–	–	–	–	–	–
567	516369.56	2228236.28	Метод спутниковых геодезических измерений (определений)	0.10	–
568	516369.47	2228236.66	Метод спутниковых геодезических измерений (определений)	0.10	–
569	516366.90	2228227.95	Метод спутниковых геодезических измерений (определений)	0.10	–
570	516374.96	2228218.28	Метод спутниковых геодезических измерений (определений)	0.10	–
571	516380.09	2228222.50	Метод спутниковых геодезических измерений (определений)	0.10	–
567	516369.56	2228236.28	Метод спутниковых геодезических измерений (определений)	0.10	–
–	–	–	–	–	–
572	516387.84	2228199.73	Метод спутниковых геодезических измерений (определений)	0.10	–
573	516374.72	2228215.46	Метод спутниковых геодезических измерений (определений)	0.10	–
574	516371.31	2228212.55	Метод спутниковых геодезических измерений (определений)	0.10	–
575	516383.94	2228196.57	Метод спутниковых геодезических измерений (определений)	0.10	–
572	516387.84	2228199.73	Метод спутниковых	0.10	–

			геодезических измерений (определений)		
3. Сведения о характерных точках части (частей) границы объекта					
Обозначение характерных точек части границы	Координаты, м		Метод определения координат характерной точки	Средняя квадратическая погрешность положения характерной точки (M_t), м	Описание обозначения точки на местности (при наличии)
	X	Y			
1	2	3	4	5	6
–	–	–	–	–	–

Схема расположения границ публичного сервитута для эксплуатации объекта электросетевого хояйства

«Электросетевой комплекс Подстанция 35/6 кВ «Восточная» (КЛ 6 кВ: ф. Металлист, ф. Газостанция, ф. №3 «Восточная», ТП 2123)»

(наименование объекта)

Обзорная схема границ объекта

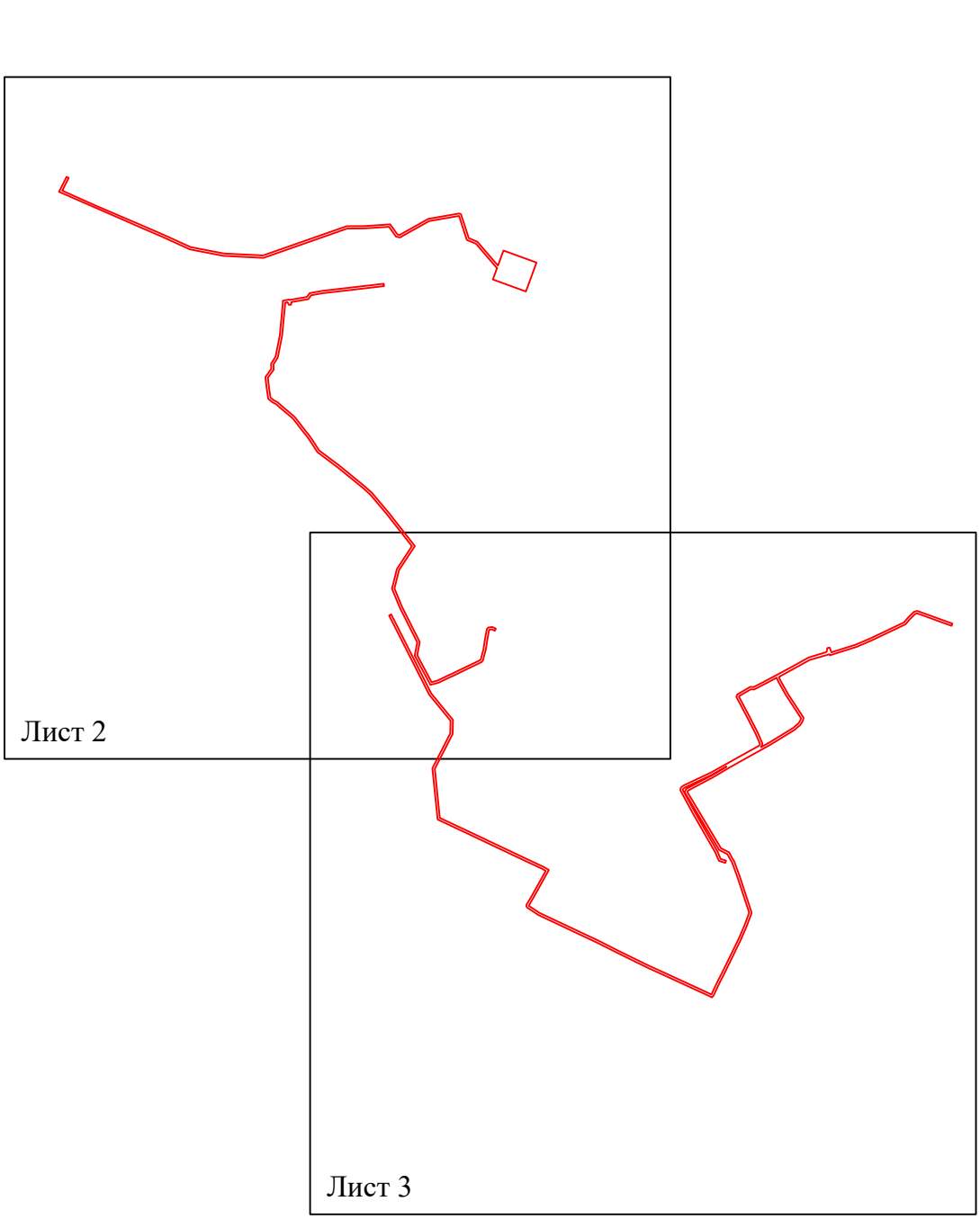

Условные обозначения:

- граница устанавливаемого публичного сервитута

Схема расположения границ публичного сервитута для эксплуатации объекта электросетевого хояйства

«Электросетевой комплекс Подстанция 35/6 кВ «Восточная» (КЛ 6 кВ: ф. Металлист, ф. Газостанция, ф. №3 «Восточная», ТП 2123)»

(наименование объекта)

Используемые условные знаки и обозначения:

Масштаб 1:2000

Лист 2 из 3

- ● 1 - обозначение характерной точки границы устанавливаемого публичного сервитута
- границы земельных участков, попадающих в зону публичного сервитута
- граница кадастрового квартала
- 59:01:3810290 - номер кадастрового квартала
- граница устанавливаемого публичного сервитута
- г. Пермь - наименование населенного пункта
- ось линии, контур объекта

Схема расположения границ публичного сервитута для эксплуатации объекта электросетевого хояйства

«Электросетевой комплекс Подстанция 35/6 кВ «Восточная» (КЛ 6 кВ: ф. Металлист, ф. Газостанция, ф. №3 «Восточная», ТП 2123)»

(наименование объекта)

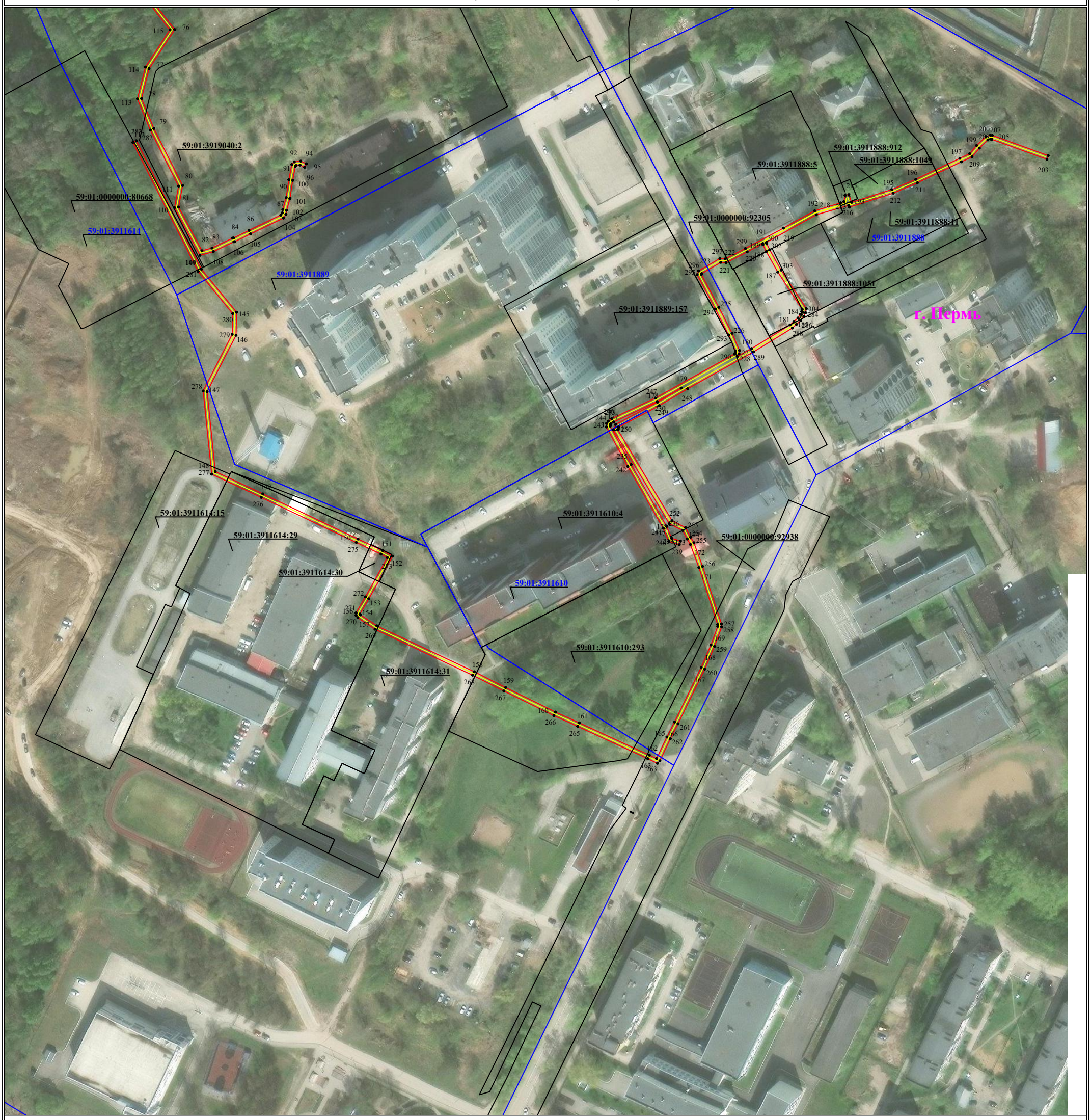

Используемые условные знаки и обозначения:

Масштаб 1:2000

Лист 3 из 3

- ● 1 - обозначение характерной точки границы устанавливаемого публичного сервитута
- границы земельных участков, попадающих в зону публичного сервитута
- граница кадастрового квартала
- 59:01:3810290 - номер кадастрового квартала
- граница устанавливаемого публичного сервитута
- г. Пермь - наименование населенного пункта
- ось линии, контур объекта

ГРАФИЧЕСКОЕ ОПИСАНИЕ

местоположения границ публичного сервитута

«Электросетевой комплекс Подстанция 35/6 кВ «Восточная» (КЛ 6 кВ: ф. Металлист, ф. Газостанция, ф. №3 «Восточная», ТП 2123)»

(наименование объекта, местоположение границ которого описано (далее - объект)

Раздел 1

Сведения об объекте		
№ п/п	Характеристики объекта	Описание характеристик
1	2	3
1	Местоположение объекта	Пермский край, городской округ Пермский, город Пермь
2	Площадь объекта +/- величина погрешности определения площади (Р+/- Дельта Р)	5259 кв.м ± 14.53 кв.м
3	Иные характеристики объекта	Публичный сервитут устанавливается в целях эксплуатации объекта электросетевого хозяйства «Электросетевой комплекс Подстанция 35/6 кВ «Восточная» (КЛ 6 кВ: ф. Металлист, ф. Газостанция, ф. №3 «Восточная», ТП 2123)» (согласно ст. 3.6 Федерального закона от 25 октября 2001 г. № 137-ФЗ «О введении в действие Земельного кодекса Российской Федерации») Срок установления публичного сервитута - сорок девять лет (согласно п.1 ст. 39.45 ЗК РФ).

Раздел 2

Сведения о местоположении границ объекта					
1. Система координат МСК-59, зона 2					
2. Сведения о характерных точках границ объекта					
Обозначение характерных точек границ	Координаты, м		Метод определения координат характерной точки	Средняя квадратическая погрешность положения характерной точки (M_t), м	Описание обозначения точки на местности (при наличии)
	X	Y			
1	2	3	4	5	6
Граница1(1)	–	–	–	–	–
1	524557.37	2238406.59	Метод спутниковых геодезических измерений (определений)	0.10	–
2	524577.07	2238389.63	Метод спутниковых геодезических измерений (определений)	0.10	–
3	524580.31	2238381.91	Метод спутниковых геодезических измерений (определений)	0.10	–
4	524600.51	2238375.33	Метод спутниковых геодезических измерений (определений)	0.10	–
5	524600.55	2238375.18	Метод спутниковых геодезических измерений	0.10	–

			(определений)		
6	524596.15	2238350.07	Метод спутниковых геодезических измерений (определений)	0.10	–
7	524582.33	2238325.47	Метод спутниковых геодезических измерений (определений)	0.10	–
8	524583.08	2238322.10	Метод спутниковых геодезических измерений (определений)	0.10	–
9	524591.35	2238316.25	Метод спутниковых геодезических измерений (определений)	0.10	–
10	524589.99	2238295.90	Метод спутниковых геодезических измерений (определений)	0.10	–
11	524589.86	2238280.79	Метод спутниковых геодезических измерений (определений)	0.10	–
12	524565.12	2238210.23	Метод спутниковых геодезических измерений (определений)	0.10	–
13	524566.79	2238176.63	Метод спутниковых геодезических измерений (определений)	0.10	–
14	524572.27	2238148.21	Метод спутниковых геодезических измерений (определений)	0.10	–
15	524582.86	2238124.96	Метод спутниковых геодезических измерений (определений)	0.10	–
16	524591.79	2238104.36	Метод спутниковых геодезических измерений (определений)	0.10	–
17	524620.89	2238037.73	Метод спутниковых геодезических измерений (определений)	0.10	–
18	524633.55	2238044.08	Метод спутниковых геодезических измерений (определений)	0.10	–
19	524632.65	2238045.87	Метод спутниковых геодезических измерений (определений)	0.10	–
20	524621.86	2238040.45	Метод спутниковых геодезических измерений (определений)	0.10	–
21	524609.02	2238069.08	Метод спутниковых геодезических измерений (определений)	0.10	–
22	524593.61	2238105.19	Метод спутниковых геодезических измерений (определений)	0.10	–

23	524584.69	2238125.77	Метод спутниковых геодезических измерений (определений)	0.10	–
24	524574.19	2238148.82	Метод спутниковых геодезических измерений (определений)	0.10	–
25	524568.78	2238176.87	Метод спутниковых геодезических измерений (определений)	0.10	–
26	524567.14	2238209.94	Метод спутниковых геодезических измерений (определений)	0.10	–
27	524591.86	2238280.44	Метод спутниковых геодезических измерений (определений)	0.10	–
28	524591.99	2238295.83	Метод спутниковых геодезических измерений (определений)	0.10	–
29	524593.42	2238317.24	Метод спутниковых геодезических измерений (определений)	0.10	–
30	524584.86	2238323.29	Метод спутниковых геодезических измерений (определений)	0.10	–
31	524584.44	2238325.16	Метод спутниковых геодезических измерений (определений)	0.10	–
32	524598.06	2238349.39	Метод спутниковых геодезических измерений (определений)	0.10	–
33	524602.62	2238375.46	Метод спутниковых геодезических измерений (определений)	0.10	–
34	524601.99	2238376.95	Метод спутниковых геодезических измерений (определений)	0.10	–
35	524581.81	2238383.53	Метод спутниковых геодезических измерений (определений)	0.10	–
36	524578.73	2238390.85	Метод спутниковых геодезических измерений (определений)	0.10	–
37	524558.81	2238407.98	Метод спутниковых геодезических измерений (определений)	0.10	–
38	524558.63	2238408.21	Метод спутниковых геодезических измерений (определений)	0.10	–
39	524571.28	2238412.85	Метод спутниковых геодезических измерений (определений)	0.10	–
40	524561.14	2238440.71	Метод спутниковых	0.10	–

			геодезических измерений (определений)		
41	524536.69	2238431.80	Метод спутниковых геодезических измерений (определений)	0.10	–
42	524546.87	2238403.89	Метод спутниковых геодезических измерений (определений)	0.10	–
43	524556.67	2238407.49	Метод спутниковых геодезических измерений (определений)	0.10	–
1	524557.37	2238406.59	Метод спутниковых геодезических измерений (определений)	0.10	–
Граница1(2)	–	–	–	–	–
44	524543.29	2238311.80	Метод спутниковых геодезических измерений (определений)	0.10	–
45	524541.30	2238312.03	Метод спутниковых геодезических измерений (определений)	0.10	–
46	524535.26	2238260.17	Метод спутниковых геодезических измерений (определений)	0.10	–
47	524533.49	2238250.39	Метод спутниковых геодезических измерений (определений)	0.10	–
48	524530.30	2238248.27	Метод спутниковых геодезических измерений (определений)	0.10	–
49	524527.81	2238233.73	Метод спутниковых геодезических измерений (определений)	0.10	–
50	524525.59	2238233.65	Метод спутниковых геодезических измерений (определений)	0.10	–
51	524525.40	2238231.73	Метод спутниковых геодезических измерений (определений)	0.10	–
52	524527.64	2238230.59	Метод спутниковых геодезических измерений (определений)	0.10	–
53	524527.28	2238228.59	Метод спутниковых геодезических измерений (определений)	0.10	–
54	524525.34	2238228.51	Метод спутниковых геодезических измерений (определений)	0.10	–
55	524499.36	2238226.00	Метод спутниковых геодезических измерений (определений)	0.10	–
56	524481.77	2238222.52	Метод спутниковых	0.10	–

			геодезических измерений (определений)		
57	524480.56	2238222.12	Метод спутниковых геодезических измерений (определений)	0.10	–
58	524475.15	2238218.73	Метод спутниковых геодезических измерений (определений)	0.10	–
59	524470.72	2238218.87	Метод спутниковых геодезических измерений (определений)	0.10	–
60	524463.94	2238214.00	Метод спутниковых геодезических измерений (определений)	0.10	–
61	524454.79	2238215.03	Метод спутниковых геодезических измерений (определений)	0.10	–
62	524447.16	2238216.20	Метод спутниковых геодезических измерений (определений)	0.10	–
63	524444.81	2238219.07	Метод спутниковых геодезических измерений (определений)	0.10	–
64	524443.22	2238222.20	Метод спутниковых геодезических измерений (определений)	0.10	–
65	524440.24	2238225.44	Метод спутниковых геодезических измерений (определений)	0.10	–
66	524432.52	2238234.68	Метод спутниковых геодезических измерений (определений)	0.10	–
67	524430.27	2238237.03	Метод спутниковых геодезических измерений (определений)	0.10	–
68	524417.92	2238246.65	Метод спутниковых геодезических измерений (определений)	0.10	–
69	524415.58	2238248.60	Метод спутниковых геодезических измерений (определений)	0.10	–
70	524410.58	2238252.06	Метод спутниковых геодезических измерений (определений)	0.10	–
71	524402.49	2238257.34	Метод спутниковых геодезических измерений (определений)	0.10	–
72	524389.53	2238274.60	Метод спутниковых геодезических измерений (определений)	0.10	–
73	524372.04	2238295.98	Метод спутниковых геодезических	0.10	–

			измерений (определений)		
74	524366.73	2238301.84	Метод спутниковых геодезических измерений (определений)	0.10	–
75	524349.47	2238316.40	Метод спутниковых геодезических измерений (определений)	0.10	–
76	524321.83	2238338.05	Метод спутниковых геодезических измерений (определений)	0.10	–
77	524301.56	2238324.72	Метод спутниковых геодезических измерений (определений)	0.10	–
78	524286.00	2238320.82	Метод спутниковых геодезических измерений (определений)	0.10	–
79	524270.47	2238327.23	Метод спутниковых геодезических измерений (определений)	0.10	–
80	524240.84	2238342.17	Метод спутниковых геодезических измерений (определений)	0.10	–
81	524229.66	2238340.05	Метод спутниковых геодезических измерений (определений)	0.10	–
82	524206.96	2238352.18	Метод спутниковых геодезических измерений (определений)	0.10	–
83	524208.40	2238357.43	Метод спутниковых геодезических измерений (определений)	0.10	–
84	524213.54	2238368.18	Метод спутниковых геодезических измерений (определений)	0.10	–
85	524213.61	2238368.59	Метод спутниковых геодезических измерений (определений)	0.10	–
86	524217.56	2238376.63	Метод спутниковых геодезических измерений (определений)	0.10	–
87	524225.49	2238393.15	Метод спутниковых геодезических измерений (определений)	0.10	–
88	524226.66	2238393.92	Метод спутниковых геодезических измерений (определений)	0.10	–
89	524228.41	2238394.21	Метод спутниковых геодезических измерений (определений)	0.10	–
90	524234.54	2238395.94	Метод спутниковых геодезических измерений	0.10	–

			(определений)		
91	524243.83	2238397.35	Метод спутниковых геодезических измерений (определений)	0.10	–
92	524251.75	2238398.84	Метод спутниковых геодезических измерений (определений)	0.10	–
93	524253.13	2238400.18	Метод спутниковых геодезических измерений (определений)	0.10	–
94	524253.53	2238403.48	Метод спутниковых геодезических измерений (определений)	0.10	–
95	524252.11	2238406.38	Метод спутниковых геодезических измерений (определений)	0.10	–
96	524250.31	2238405.50	Метод спутниковых геодезических измерений (определений)	0.10	–
97	524251.47	2238403.13	Метод спутниковых геодезических измерений (определений)	0.10	–
98	524251.23	2238401.12	Метод спутниковых геодезических измерений (определений)	0.10	–
99	524250.79	2238400.69	Метод спутниковых геодезических измерений (определений)	0.10	–
100	524243.49	2238399.32	Метод спутниковых геодезических измерений (определений)	0.10	–
101	524234.12	2238397.90	Метод спутниковых геодезических измерений (определений)	0.10	–
102	524227.98	2238396.16	Метод спутниковых геодезических измерений (определений)	0.10	–
103	524225.92	2238395.82	Метод спутниковых геодезических измерений (определений)	0.10	–
104	524223.94	2238394.52	Метод спутниковых геодезических измерений (определений)	0.10	–
105	524215.76	2238377.50	Метод спутниковых геодезических измерений (определений)	0.10	–
106	524211.69	2238369.21	Метод спутниковых геодезических измерений (определений)	0.10	–
107	524211.62	2238368.80	Метод спутниковых геодезических измерений (определений)	0.10	–

108	524206.52	2238358.12	Метод спутниковых геодезических измерений (определений)	0.10	–
109	524204.61	2238351.17	Метод спутниковых геодезических измерений (определений)	0.10	–
110	524229.35	2238337.95	Метод спутниковых геодезических измерений (определений)	0.10	–
111	524240.53	2238340.09	Метод спутниковых геодезических измерений (определений)	0.10	–
112	524269.64	2238325.41	Метод спутниковых геодезических измерений (определений)	0.10	–
113	524285.84	2238318.72	Метод спутниковых геодезических измерений (определений)	0.10	–
114	524302.37	2238322.86	Метод спутниковых геодезических измерений (определений)	0.10	–
115	524321.73	2238335.59	Метод спутниковых геодезических измерений (определений)	0.10	–
116	524348.21	2238314.85	Метод спутниковых геодезических измерений (определений)	0.10	–
117	524365.34	2238300.40	Метод спутниковых геодезических измерений (определений)	0.10	–
118	524370.52	2238294.69	Метод спутниковых геодезических измерений (определений)	0.10	–
119	524387.96	2238273.36	Метод спутниковых геодезических измерений (определений)	0.10	–
120	524401.09	2238255.86	Метод спутниковых геодезических измерений (определений)	0.10	–
121	524409.46	2238250.40	Метод спутниковых геодезических измерений (определений)	0.10	–
122	524414.37	2238247.00	Метод спутниковых геодезических измерений (определений)	0.10	–
123	524416.67	2238245.10	Метод спутниковых геодезических измерений (определений)	0.10	–
124	524428.93	2238235.54	Метод спутниковых геодезических измерений (определений)	0.10	–
125	524431.03	2238233.34	Метод спутниковых	0.10	–

			геодезических измерений (определений)		
126	524438.74	2238224.12	Метод спутниковых геодезических измерений (определений)	0.10	–
127	524441.56	2238221.05	Метод спутниковых геодезических измерений (определений)	0.10	–
128	524443.12	2238217.97	Метод спутниковых геодезических измерений (определений)	0.10	–
129	524446.10	2238214.34	Метод спутниковых геодезических измерений (определений)	0.10	–
130	524454.53	2238213.05	Метод спутниковых геодезических измерений (определений)	0.10	–
131	524464.46	2238211.91	Метод спутниковых геодезических измерений (определений)	0.10	–
132	524471.34	2238216.85	Метод спутниковых геодезических измерений (определений)	0.10	–
133	524475.69	2238216.71	Метод спутниковых геодезических измерений (определений)	0.10	–
134	524481.41	2238220.30	Метод спутниковых геодезических измерений (определений)	0.10	–
135	524482.28	2238220.58	Метод спутниковых геодезических измерений (определений)	0.10	–
136	524499.65	2238224.03	Метод спутниковых геодезических измерений (определений)	0.10	–
137	524525.49	2238226.51	Метод спутниковых геодезических измерений (определений)	0.10	–
138	524528.96	2238226.66	Метод спутниковых геодезических измерений (определений)	0.10	–
139	524529.88	2238231.69	Метод спутниковых геодезических измерений (определений)	0.10	–
140	524529.53	2238231.87	Метод спутниковых геодезических измерений (определений)	0.10	–
141	524532.13	2238247.08	Метод спутниковых геодезических измерений (определений)	0.10	–
142	524535.31	2238249.20	Метод спутниковых геодезических	0.10	–

			измерений (определений)		
143	524537.24	2238259.88	Метод спутниковых геодезических измерений (определений)	0.10	–
44	524543.29	2238311.80	Метод спутниковых геодезических измерений (определений)	0.10	–
Граница1(3)	–	–	–	–	–
144	524196.26	2238350.23	Метод спутниковых геодезических измерений (определений)	0.10	–
145	524174.36	2238368.17	Метод спутниковых геодезических измерений (определений)	0.10	–
146	524163.60	2238367.90	Метод спутниковых геодезических измерений (определений)	0.10	–
147	524134.17	2238352.84	Метод спутниковых геодезических измерений (определений)	0.10	–
148	524090.98	2238357.25	Метод спутниковых геодезических измерений (определений)	0.10	–
149	524078.92	2238382.99	Метод спутниковых геодезических измерений (определений)	0.10	–
150	524055.50	2238432.35	Метод спутниковых геодезических измерений (определений)	0.10	–
151	524049.46	2238445.19	Метод спутниковых геодезических измерений (определений)	0.10	–
152	524047.61	2238448.47	Метод спутниковых геодезических измерений (определений)	0.10	–
153	524027.25	2238437.12	Метод спутниковых геодезических измерений (определений)	0.10	–
154	524018.96	2238432.23	Метод спутниковых геодезических измерений (определений)	0.10	–
155	524017.65	2238432.23	Метод спутниковых геодезических измерений (определений)	0.10	–
156	524016.45	2238433.13	Метод спутниковых геодезических измерений (определений)	0.10	–
157	524010.45	2238442.09	Метод спутниковых геодезических измерений (определений)	0.10	–
158	523986.57	2238492.75	Метод спутниковых геодезических	0.10	–

			измерений (определений)		
159	523978.38	2238509.00	Метод спутниковых геодезических измерений (определений)	0.10	–
160	523965.63	2238534.98	Метод спутниковых геодезических измерений (определений)	0.10	–
161	523959.99	2238547.33	Метод спутниковых геодезических измерений (определений)	0.10	–
162	523943.25	2238583.70	Метод спутниковых геодезических измерений (определений)	0.10	–
163	523940.82	2238588.76	Метод спутниковых геодезических измерений (определений)	0.10	–
164	523942.13	2238590.03	Метод спутниковых геодезических измерений (определений)	0.10	–
165	523953.58	2238595.45	Метод спутниковых геодезических измерений (определений)	0.10	–
166	523961.34	2238599.45	Метод спутниковых геодезических измерений (определений)	0.10	–
167	523989.70	2238613.29	Метод спутниковых геодезических измерений (определений)	0.10	–
168	524001.52	2238618.38	Метод спутниковых геодезических измерений (определений)	0.10	–
169	524011.66	2238622.11	Метод спутниковых геодезических измерений (определений)	0.10	–
170	524013.21	2238622.03	Метод спутниковых геодезических измерений (определений)	0.10	–
171	524043.09	2238612.19	Метод спутниковых геодезических измерений (определений)	0.10	–
172	524055.36	2238607.70	Метод спутниковых геодезических измерений (определений)	0.10	–
173	524058.24	2238605.96	Метод спутниковых геодезических измерений (определений)	0.10	–
174	524063.20	2238603.33	Метод спутниковых геодезических измерений (определений)	0.10	–
175	524066.80	2238596.35	Метод спутниковых геодезических измерений	0.10	–

			(определений)		
176	524114.14	2238568.07	Метод спутниковых геодезических измерений (определений)	0.10	–
177	524115.37	2238568.62	Метод спутниковых геодезических измерений (определений)	0.10	–
178	524126.57	2238589.70	Метод спутниковых геодезических измерений (определений)	0.10	–
179	524135.34	2238604.46	Метод спутниковых геодезических измерений (определений)	0.10	–
180	524154.46	2238638.66	Метод спутниковых геодезических измерений (определений)	0.10	–
181	524166.84	2238658.83	Метод спутниковых геодезических измерений (определений)	0.10	–
182	524168.77	2238660.93	Метод спутниковых геодезических измерений (определений)	0.10	–
183	524170.67	2238663.20	Метод спутниковых геодезических измерений (определений)	0.10	–
184	524172.96	2238664.77	Метод спутниковых геодезических измерений (определений)	0.10	–
185	524174.76	2238665.63	Метод спутниковых геодезических измерений (определений)	0.10	–
186	524176.98	2238666.06	Метод спутниковых геодезических измерений (определений)	0.10	–
187	524196.96	2238652.97	Метод спутниковых геодезических измерений (определений)	0.10	–
188	524207.47	2238647.06	Метод спутниковых геодезических измерений (определений)	0.10	–
189	524210.70	2238645.48	Метод спутниковых геодезических измерений (определений)	0.10	–
190	524211.07	2238645.43	Метод спутниковых геодезических измерений (определений)	0.10	–
191	524211.46	2238645.48	Метод спутниковых геодезических измерений (определений)	0.10	–
192	524225.69	2238671.30	Метод спутниковых геодезических измерений (определений)	0.10	–

193	524230.55	2238688.09	Метод спутниковых геодезических измерений (определений)	0.10	–
194	524229.63	2238688.43	Метод спутниковых геодезических измерений (определений)	0.10	–
195	524236.87	2238711.21	Метод спутниковых геодезических измерений (определений)	0.10	–
196	524242.26	2238723.75	Метод спутниковых геодезических измерений (определений)	0.10	–
197	524253.16	2238746.65	Метод спутниковых геодезических измерений (определений)	0.10	–
198	524255.75	2238752.15	Метод спутниковых геодезических измерений (определений)	0.10	–
199	524260.27	2238755.96	Метод спутниковых геодезических измерений (определений)	0.10	–
200	524264.51	2238760.33	Метод спутниковых геодезических измерений (определений)	0.10	–
201	524264.98	2238761.81	Метод спутниковых геодезических измерений (определений)	0.10	–
202	524264.85	2238762.39	Метод спутниковых геодезических измерений (определений)	0.10	–
203	524254.50	2238791.04	Метод спутниковых геодезических измерений (определений)	0.10	–
204	524256.38	2238791.72	Метод спутниковых геодезических измерений (определений)	0.10	–
205	524266.88	2238762.67	Метод спутниковых геодезических измерений (определений)	0.10	–
206	524267.02	2238761.63	Метод спутниковых геодезических измерений (определений)	0.10	–
207	524266.27	2238759.28	Метод спутниковых геодезических измерений (определений)	0.10	–
208	524261.64	2238754.50	Метод спутниковых геодезических измерений (определений)	0.10	–
209	524257.37	2238750.90	Метод спутниковых геодезических измерений (определений)	0.10	–
210	524254.97	2238745.79	Метод спутниковых	0.10	–

			геодезических измерений (определений)		
211	524244.08	2238722.94	Метод спутниковых геодезических измерений (определений)	0.10	–
212	524238.75	2238710.51	Метод спутниковых геодезических измерений (определений)	0.10	–
213	524232.11	2238689.64	Метод спутниковых геодезических измерений (определений)	0.10	–
214	524236.12	2238688.13	Метод спутниковых геодезических измерений (определений)	0.10	–
215	524235.77	2238686.22	Метод спутниковых геодезических измерений (определений)	0.10	–
216	524232.49	2238685.57	Метод спутниковых геодезических измерений (определений)	0.10	–
217	524231.87	2238683.89	Метод спутниковых геодезических измерений (определений)	0.10	–
218	524227.71	2238670.42	Метод спутниковых геодезических измерений (определений)	0.10	–
219	524218.74	2238654.18	Метод спутниковых геодезических измерений (определений)	0.10	–
220	524208.15	2238634.43	Метод спутниковых геодезических измерений (определений)	0.10	–
221	524202.77	2238623.98	Метод спутниковых геодезических измерений (определений)	0.10	–
222	524202.98	2238621.18	Метод спутниковых геодезических измерений (определений)	0.10	–
223	524196.50	2238610.12	Метод спутниковых геодезических измерений (определений)	0.10	–
224	524194.56	2238609.36	Метод спутниковых геодезических измерений (определений)	0.10	–
225	524176.70	2238618.87	Метод спутниковых геодезических измерений (определений)	0.10	–
226	524163.27	2238625.71	Метод спутниковых геодезических измерений (определений)	0.10	–
227	524154.92	2238629.31	Метод спутниковых геодезических	0.10	–

			измерений (определений)		
228	524154.13	2238629.20	Метод спутниковых геодезических измерений (определений)	0.10	–
229	524153.33	2238628.67	Метод спутниковых геодезических измерений (определений)	0.10	–
230	524130.47	2238587.66	Метод спутниковых геодезических измерений (определений)	0.10	–
231	524119.79	2238565.00	Метод спутниковых геодезических измерений (определений)	0.10	–
232	524118.49	2238563.19	Метод спутниковых геодезических измерений (определений)	0.10	–
233	524117.34	2238562.34	Метод спутниковых геодезических измерений (определений)	0.10	–
234	524115.49	2238562.19	Метод спутниковых геодезических измерений (определений)	0.10	–
235	524095.00	2238573.34	Метод спутниковых геодезических измерений (определений)	0.10	–
236	524062.92	2238591.75	Метод спутниковых геодезических измерений (определений)	0.10	–
237	524056.07	2238594.64	Метод спутниковых геодезических измерений (определений)	0.10	–
238	524054.34	2238600.10	Метод спутниковых геодезических измерений (определений)	0.10	–
239	524056.26	2238600.70	Метод спутниковых геодезических измерений (определений)	0.10	–
240	524057.70	2238596.12	Метод спутниковых геодезических измерений (определений)	0.10	–
241	524063.81	2238593.56	Метод спутниковых геодезических измерений (определений)	0.10	–
242	524095.98	2238575.09	Метод спутниковых геодезических измерений (определений)	0.10	–
243	524115.92	2238564.23	Метод спутниковых геодезических измерений (определений)	0.10	–
244	524116.61	2238564.29	Метод спутниковых геодезических измерений	0.10	–

			(определений)		
245	524117.05	2238564.61	Метод спутниковых геодезических измерений (определений)	0.10	–
246	524118.06	2238566.02	Метод спутниковых геодезических измерений (определений)	0.10	–
247	524128.69	2238588.57	Метод спутниковых геодезических измерений (определений)	0.10	–
248	524135.66	2238601.08	Метод спутниковых геодезических измерений (определений)	0.10	–
249	524128.33	2238588.74	Метод спутниковых геодезических измерений (определений)	0.10	–
250	524116.81	2238567.08	Метод спутниковых геодезических измерений (определений)	0.10	–
251	524114.01	2238565.82	Метод спутниковых геодезических измерений (определений)	0.10	–
252	524065.28	2238594.93	Метод спутниковых геодезических измерений (определений)	0.10	–
253	524061.71	2238601.86	Метод спутниковых геодезических измерений (определений)	0.10	–
254	524057.31	2238604.19	Метод спутниковых геодезических измерений (определений)	0.10	–
255	524054.46	2238605.88	Метод спутниковых геодезических измерений (определений)	0.10	–
256	524042.44	2238610.30	Метод спутниковых геодезических измерений (определений)	0.10	–
257	524012.84	2238620.05	Метод спутниковых геодезических измерений (определений)	0.10	–
258	524011.98	2238620.09	Метод спутниковых геодезических измерений (определений)	0.10	–
259	524002.26	2238616.53	Метод спутниковых геодезических измерений (определений)	0.10	–
260	523990.54	2238611.47	Метод спутниковых геодезических измерений (определений)	0.10	–
261	523962.23	2238597.65	Метод спутниковых геодезических измерений (определений)	0.10	–

262	523954.47	2238593.65	Метод спутниковых геодезических измерений (определений)	0.10	–
263	523943.25	2238588.32	Метод спутниковых геодезических измерений (определений)	0.10	–
264	523945.06	2238584.55	Метод спутниковых геодезических измерений (определений)	0.10	–
265	523961.81	2238548.17	Метод спутниковых геодезических измерений (определений)	0.10	–
266	523967.44	2238535.84	Метод спутниковых геодезических измерений (определений)	0.10	–
267	523980.16	2238509.90	Метод спутниковых геодезических измерений (определений)	0.10	–
268	523988.37	2238493.63	Метод спутниковых геодезических измерений (определений)	0.10	–
269	524012.20	2238443.08	Метод спутниковых геодезических измерений (определений)	0.10	–
270	524017.91	2238434.53	Метод спутниковых геодезических измерений (определений)	0.10	–
271	524018.31	2238434.23	Метод спутниковых геодезических измерений (определений)	0.10	–
272	524026.26	2238438.86	Метод спутниковых геодезических измерений (определений)	0.10	–
273	524048.37	2238451.18	Метод спутниковых геодезических измерений (определений)	0.10	–
274	524051.24	2238446.11	Метод спутниковых геодезических измерений (определений)	0.10	–
275	524057.31	2238433.21	Метод спутниковых геодезических измерений (определений)	0.10	–
276	524080.73	2238383.84	Метод спутниковых геодезических измерений (определений)	0.10	–
277	524092.31	2238359.12	Метод спутниковых геодезических измерений (определений)	0.10	–
278	524133.78	2238354.88	Метод спутниковых геодезических измерений (определений)	0.10	–
279	524163.09	2238369.90	Метод спутниковых	0.10	–

			геодезических измерений (определений)		
280	524175.05	2238370.19	Метод спутниковых геодезических измерений (определений)	0.10	–
281	524197.36	2238351.92	Метод спутниковых геодезических измерений (определений)	0.10	–
282	524264.12	2238318.09	Метод спутниковых геодезических измерений (определений)	0.10	–
283	524263.22	2238316.31	Метод спутниковых геодезических измерений (определений)	0.10	–
144	524196.26	2238350.23	Метод спутниковых геодезических измерений (определений)	0.10	–
–	–	–	–	–	–
284	524175.39	2238663.72	Метод спутниковых геодезических измерений (определений)	0.10	–
285	524173.97	2238663.03	Метод спутниковых геодезических измерений (определений)	0.10	–
286	524172.03	2238661.70	Метод спутниковых геодезических измерений (определений)	0.10	–
287	524170.27	2238659.61	Метод спутниковых геодезических измерений (определений)	0.10	–
288	524168.46	2238657.62	Метод спутниковых геодезических измерений (определений)	0.10	–
289	524156.19	2238637.65	Метод спутниковых геодезических измерений (определений)	0.10	–
290	524152.05	2238630.23	Метод спутниковых геодезических измерений (определений)	0.10	–
291	524153.41	2238631.12	Метод спутниковых геодезических измерений (определений)	0.10	–
292	524155.19	2238631.37	Метод спутниковых геодезических измерений (определений)	0.10	–
293	524164.12	2238627.52	Метод спутниковых геодезических измерений (определений)	0.10	–
294	524177.62	2238620.64	Метод спутниковых геодезических измерений (определений)	0.10	–
295	524194.69	2238611.56	Метод спутниковых	0.10	–

			геодезических измерений (определений)		
296	524195.13	2238611.73	Метод спутниковых геодезических измерений (определений)	0.10	–
297	524200.94	2238621.65	Метод спутниковых геодезических измерений (определений)	0.10	–
298	524200.73	2238624.39	Метод спутниковых геодезических измерений (определений)	0.10	–
299	524206.38	2238635.36	Метод спутниковых геодезических измерений (определений)	0.10	–
300	524210.72	2238643.46	Метод спутниковых геодезических измерений (определений)	0.10	–
301	524210.12	2238643.53	Метод спутниковых геодезических измерений (определений)	0.10	–
302	524206.54	2238645.29	Метод спутниковых геодезических измерений (определений)	0.10	–
303	524195.92	2238651.26	Метод спутниковых геодезических измерений (определений)	0.10	–
304	524176.56	2238663.94	Метод спутниковых геодезических измерений (определений)	0.10	–
284	524175.39	2238663.72	Метод спутниковых геодезических измерений (определений)	0.10	–

3. Сведения о характерных точках части (частей) границы объекта

Обозначение характерных точек части границы	Координаты, м		Метод определения координат характерной точки	Средняя квадратическая погрешность положения характерной точки (M_t), м	Описание обозначения точки на местности (при наличии)
	X	Y			
1	2	3	4	5	6
–	–	–	–	–	–

Схема расположения границ публичного сервитута
для эксплуатации объекта электросетевого хозяйства
«Электросетевой комплекс Подстанция 35/6 кВ «Дзержинская» (КЛ 6 кВ ф. Мелькомбинат, КЛ 6 кВ ф. Госуниверситет, КЛ 6 кВ ф. Коммунар-2, КЛ 6 кВ ф. Коммунар-3; ТП-5196, ТП-5112, ТП-5113)»

(наименование объекта)

План границ объекта

Масштаб 1:2500

Используемые условные знаки и обозначения:

- 1 - обозначение характерной точки границы устанавливаемого публичного сервитута
- границы земельных участков, попадающих в зону публичного сервитута
- граница кадастрового квартала
- 59:01:3810290 - номер кадастрового квартала
- граница устанавливаемого публичного сервитута
- г. Пермь - наименование населенного пункта
- ось линии, контур объекта

ГРАФИЧЕСКОЕ ОПИСАНИЕ

местоположения границ публичного сервитута

«Электросетевой комплекс Подстанция 35/6 кВ «Дзержинская» (КЛ 6 кВ ф. Мелькомбинат, КЛ 6 кВ ф. Госуниверситет, КЛ 6 кВ ф. Коммунар-2, КЛ 6 кВ ф. Коммунар-3; ТП-5196, ТП-5112, ТП-5113)»

(наименование объекта, местоположение границ которого описано (далее - объект)

Раздел 1

Сведения об объекте		
№ п/п	Характеристики объекта	Описание характеристик
1	2	3
1	Местоположение объекта	Пермский край, городской округ Пермский, город Пермь
2	Площадь объекта +/- величина погрешности определения площади (Р+/- Дельта Р)	5980 кв.м ± 16.54 кв.м
3	Иные характеристики объекта	Публичный сервитут устанавливается в целях эксплуатации объекта электросетевого хозяйства «Электросетевой комплекс Подстанция 35/6 кВ «Дзержинская» (КЛ 6 кВ ф. Мелькомбинат, КЛ 6 кВ ф. Госуниверситет, КЛ 6 кВ ф. Коммунар-2, КЛ 6 кВ ф. Коммунар-3; ТП-5196, ТП-5112, ТП-5113)» (согласно ст. 3.6 Федерального закона от 25 октября 2001 г. № 137-ФЗ «О введении в действие Земельного кодекса Российской Федерации») Срок установления публичного сервитута - сорок девять лет (согласно п.1 ст. 39.45 ЗК РФ).

Раздел 2

Сведения о местоположении границ объекта					
1. Система координат МСК-59, зона 2					
2. Сведения о характерных точках границ объекта					
Обозначение характерных точек границ	Координаты, м		Метод определения координат характерной точки	Средняя квадратическая погрешность положения характерной точки (M_t), м	Описание обозначения точки на местности (при наличии)
	X	Y			
1	2	3	4	5	6
Граница1(1)	–	–	–	–	–
1	517590.12	2228758.61	Метод спутниковых геодезических измерений (определений)	0.10	–
2	517560.54	2228765.31	Метод спутниковых геодезических измерений (определений)	0.10	–
3	517554.73	2228739.59	Метод спутниковых геодезических измерений (определений)	0.10	–
4	517584.31	2228732.92	Метод спутниковых геодезических измерений (определений)	0.10	–
5	517588.33	2228750.69	Метод спутниковых	0.10	–

			геодезических измерений (определений)		
6	517670.87	2228733.50	Метод спутниковых геодезических измерений (определений)	0.10	–
7	517668.73	2228722.51	Метод спутниковых геодезических измерений (определений)	0.10	–
8	517651.67	2228725.77	Метод спутниковых геодезических измерений (определений)	0.10	–
9	517645.57	2228693.85	Метод спутниковых геодезических измерений (определений)	0.10	–
10	517671.50	2228688.89	Метод спутниковых геодезических измерений (определений)	0.10	–
11	517677.60	2228720.81	Метод спутниковых геодезических измерений (определений)	0.10	–
12	517670.69	2228722.13	Метод спутниковых геодезических измерений (определений)	0.10	–
13	517673.18	2228735.05	Метод спутниковых геодезических измерений (определений)	0.10	–
14	517588.77	2228752.64	Метод спутниковых геодезических измерений (определений)	0.10	–
1	517590.12	2228758.61	Метод спутниковых геодезических измерений (определений)	0.10	–
Граница1(2)	–	–	–	–	–
15	517484.20	2228875.78	Метод спутниковых геодезических измерений (определений)	0.10	–
16	517501.85	2228877.72	Метод спутниковых геодезических измерений (определений)	0.10	–
17	517532.31	2228870.58	Метод спутниковых геодезических измерений (определений)	0.10	–
18	517539.05	2228870.33	Метод спутниковых геодезических измерений (определений)	0.10	–
19	517546.09	2228905.10	Метод спутниковых геодезических измерений (определений)	0.10	–
20	517539.25	2228906.65	Метод спутниковых геодезических измерений (определений)	0.10	–
21	517539.59	2228908.63	Метод спутниковых	0.10	–

			геодезических измерений (определений)		
22	517546.63	2228907.41	Метод спутниковых геодезических измерений (определений)	0.10	–
23	517548.71	2228915.94	Метод спутниковых геодезических измерений (определений)	0.10	–
24	517541.01	2228917.42	Метод спутниковых геодезических измерений (определений)	0.10	–
25	517541.36	2228919.39	Метод спутниковых геодезических измерений (определений)	0.10	–
26	517549.84	2228917.87	Метод спутниковых геодезических измерений (определений)	0.10	–
27	517550.84	2228916.29	Метод спутниковых геодезических измерений (определений)	0.10	–
28	517548.28	2228905.72	Метод спутниковых геодезических измерений (определений)	0.10	–
29	517548.60	2228905.38	Метод спутниковых геодезических измерений (определений)	0.10	–
30	517547.68	2228896.94	Метод спутниковых геодезических измерений (определений)	0.10	–
31	517542.16	2228870.03	Метод спутниковых геодезических измерений (определений)	0.10	–
32	517540.68	2228867.18	Метод спутниковых геодезических измерений (определений)	0.10	–
33	517520.53	2228777.15	Метод спутниковых геодезических измерений (определений)	0.10	–
34	517501.40	2228688.19	Метод спутниковых геодезических измерений (определений)	0.10	–
35	517501.62	2228687.80	Метод спутниковых геодезических измерений (определений)	0.10	–
36	517513.30	2228684.98	Метод спутниковых геодезических измерений (определений)	0.10	–
37	517514.89	2228684.15	Метод спутниковых геодезических измерений (определений)	0.10	–
38	517515.71	2228680.33	Метод спутниковых геодезических	0.10	–

			измерений (определений)		
39	517540.33	2228674.82	Метод спутниковых геодезических измерений (определений)	0.10	–
40	517567.88	2228669.60	Метод спутниковых геодезических измерений (определений)	0.10	–
41	517568.86	2228667.81	Метод спутниковых геодезических измерений (определений)	0.10	–
42	517569.18	2228665.55	Метод спутниковых геодезических измерений (определений)	0.10	–
43	517568.92	2228663.78	Метод спутниковых геодезических измерений (определений)	0.10	–
44	517571.45	2228663.27	Метод спутниковых геодезических измерений (определений)	0.10	–
45	517571.58	2228663.99	Метод спутниковых геодезических измерений (определений)	0.10	–
46	517590.48	2228660.01	Метод спутниковых геодезических измерений (определений)	0.10	–
47	517589.81	2228656.65	Метод спутниковых геодезических измерений (определений)	0.10	–
48	517588.81	2228656.86	Метод спутниковых геодезических измерений (определений)	0.10	–
49	517585.97	2228644.23	Метод спутниковых геодезических измерений (определений)	0.10	–
50	517586.37	2228642.64	Метод спутниковых геодезических измерений (определений)	0.10	–
51	517674.36	2228622.96	Метод спутниковых геодезических измерений (определений)	0.10	–
52	517679.02	2228635.93	Метод спутниковых геодезических измерений (определений)	0.10	–
53	517707.32	2228630.06	Метод спутниковых геодезических измерений (определений)	0.10	–
54	517741.65	2228624.02	Метод спутниковых геодезических измерений (определений)	0.10	–
55	517760.46	2228620.32	Метод спутниковых геодезических измерений	0.10	–

			(определений)		
56	517832.00	2228604.45	Метод спутниковых геодезических измерений (определений)	0.10	–
57	517894.87	2228592.37	Метод спутниковых геодезических измерений (определений)	0.10	–
58	517901.49	2228592.26	Метод спутниковых геодезических измерений (определений)	0.10	–
59	517923.42	2228588.62	Метод спутниковых геодезических измерений (определений)	0.10	–
60	517928.90	2228585.33	Метод спутниковых геодезических измерений (определений)	0.10	–
61	517934.41	2228584.32	Метод спутниковых геодезических измерений (определений)	0.10	–
62	517943.52	2228570.83	Метод спутниковых геодезических измерений (определений)	0.10	–
63	517985.63	2228562.94	Метод спутниковых геодезических измерений (определений)	0.10	–
64	517991.21	2228561.44	Метод спутниковых геодезических измерений (определений)	0.10	–
65	518073.43	2228545.06	Метод спутниковых геодезических измерений (определений)	0.10	–
66	518114.81	2228537.59	Метод спутниковых геодезических измерений (определений)	0.10	–
67	518116.24	2228536.08	Метод спутниковых геодезических измерений (определений)	0.10	–
68	518115.78	2228532.72	Метод спутниковых геодезических измерений (определений)	0.10	–
69	518113.80	2228532.99	Метод спутниковых геодезических измерений (определений)	0.10	–
70	518114.13	2228535.40	Метод спутниковых геодезических измерений (определений)	0.10	–
71	518113.81	2228535.73	Метод спутниковых геодезических измерений (определений)	0.10	–
72	518073.04	2228543.10	Метод спутниковых геодезических измерений (определений)	0.10	–

73	517990.76	2228559.49	Метод спутниковых геодезических измерений (определений)	0.10	–
74	517985.19	2228560.99	Метод спутниковых геодезических измерений (определений)	0.10	–
75	517942.33	2228569.02	Метод спутниковых геодезических измерений (определений)	0.10	–
76	517935.28	2228579.45	Метод спутниковых геодезических измерений (определений)	0.10	–
77	517931.54	2228573.89	Метод спутниковых геодезических измерений (определений)	0.10	–
78	517930.08	2228563.24	Метод спутниковых геодезических измерений (определений)	0.10	–
79	517931.20	2228560.50	Метод спутниковых геодезических измерений (определений)	0.10	–
80	517929.34	2228559.75	Метод спутниковых геодезических измерений (определений)	0.10	–
81	517928.90	2228560.85	Метод спутниковых геодезических измерений (определений)	0.10	–
82	517925.42	2228541.41	Метод спутниковых геодезических измерений (определений)	0.10	–
83	517927.07	2228541.00	Метод спутниковых геодезических измерений (определений)	0.10	–
84	517926.59	2228539.06	Метод спутниковых геодезических измерений (определений)	0.10	–
85	517923.12	2228539.92	Метод спутниковых геодезических измерений (определений)	0.10	–
86	517927.84	2228566.34	Метод спутниковых геодезических измерений (определений)	0.10	–
87	517916.68	2228571.66	Метод спутниковых геодезических измерений (определений)	0.10	–
88	517904.24	2228574.40	Метод спутниковых геодезических измерений (определений)	0.10	–
89	517902.91	2228576.07	Метод спутниковых геодезических измерений (определений)	0.10	–
90	517752.38	2228603.67	Метод спутниковых	0.10	–

			геодезических измерений (определений)		
91	517686.99	2228616.47	Метод спутниковых геодезических измерений (определений)	0.10	–
92	517685.83	2228617.17	Метод спутниковых геодезических измерений (определений)	0.10	–
93	517686.49	2228619.12	Метод спутниковых геодезических измерений (определений)	0.10	–
94	517687.72	2228618.36	Метод спутниковых геодезических измерений (определений)	0.10	–
95	517752.75	2228605.63	Метод спутниковых геодезических измерений (определений)	0.10	–
96	517904.00	2228577.90	Метод спутниковых геодезических измерений (определений)	0.10	–
97	517905.36	2228576.20	Метод спутниковых геодезических измерений (определений)	0.10	–
98	517917.33	2228573.56	Метод спутниковых геодезических измерений (определений)	0.10	–
99	517928.63	2228568.18	Метод спутниковых геодезических измерений (определений)	0.10	–
100	517929.65	2228574.67	Метод спутниковых геодезических измерений (определений)	0.10	–
101	517933.28	2228580.07	Метод спутниковых геодезических измерений (определений)	0.10	–
102	517928.20	2228583.42	Метод спутниковых геодезических измерений (определений)	0.10	–
103	517924.16	2228584.17	Метод спутниковых геодезических измерений (определений)	0.10	–
104	517831.25	2228601.75	Метод спутниковых геодезических измерений (определений)	0.10	–
105	517741.44	2228621.44	Метод спутниковых геодезических измерений (определений)	0.10	–
106	517705.28	2228627.73	Метод спутниковых геодезических измерений (определений)	0.10	–
107	517680.68	2228632.97	Метод спутниковых геодезических	0.10	–

			измерений (определений)		
108	517676.03	2228619.91	Метод спутниковых геодезических измерений (определений)	0.10	–
109	517592.70	2228638.19	Метод спутниковых геодезических измерений (определений)	0.10	–
110	517585.18	2228640.23	Метод спутниковых геодезических измерений (определений)	0.10	–
111	517583.52	2228641.96	Метод спутниковых геодезических измерений (определений)	0.10	–
112	517583.82	2228644.79	Метод спутниковых геодезических измерений (определений)	0.10	–
113	517583.22	2228644.95	Метод спутниковых геодезических измерений (определений)	0.10	–
114	517585.76	2228657.42	Метод спутниковых геодезических измерений (определений)	0.10	–
115	517559.29	2228663.48	Метод спутниковых геодезических измерений (определений)	0.10	–
116	517557.63	2228663.38	Метод спутниковых геодезических измерений (определений)	0.10	–
117	517555.37	2228660.73	Метод спутниковых геодезических измерений (определений)	0.10	–
118	517552.22	2228647.52	Метод спутниковых геодезических измерений (определений)	0.10	–
119	517550.85	2228646.26	Метод спутниковых геодезических измерений (определений)	0.10	–
120	517494.20	2228658.51	Метод спутниковых геодезических измерений (определений)	0.10	–
121	517493.55	2228660.02	Метод спутниковых геодезических измерений (определений)	0.10	–
122	517520.82	2228793.52	Метод спутниковых геодезических измерений (определений)	0.10	–
123	517538.36	2228867.59	Метод спутниковых геодезических измерений (определений)	0.10	–
124	517532.04	2228868.04	Метод спутниковых геодезических измерений	0.10	–

			(определений)		
125	517503.84	2228874.78	Метод спутниковых геодезических измерений (определений)	0.10	–
126	517490.24	2228873.65	Метод спутниковых геодезических измерений (определений)	0.10	–
127	517483.83	2228844.14	Метод спутниковых геодезических измерений (определений)	0.10	–
128	517458.51	2228849.63	Метод спутниковых геодезических измерений (определений)	0.10	–
129	517465.10	2228879.94	Метод спутниковых геодезических измерений (определений)	0.10	–
15	517484.20	2228875.78	Метод спутниковых геодезических измерений (определений)	0.10	–
–	–	–	–	–	–
130	517500.53	2228686.01	Метод спутниковых геодезических измерений (определений)	0.10	–
131	517495.63	2228660.25	Метод спутниковых геодезических измерений (определений)	0.10	–
132	517550.26	2228648.43	Метод спутниковых геодезических измерений (определений)	0.10	–
133	517553.51	2228661.58	Метод спутниковых геодезических измерений (определений)	0.10	–
134	517555.41	2228664.27	Метод спутниковых геодезических измерений (определений)	0.10	–
135	517556.94	2228665.34	Метод спутниковых геодезических измерений (определений)	0.10	–
136	517559.41	2228665.49	Метод спутниковых геодезических измерений (определений)	0.10	–
137	517566.93	2228663.98	Метод спутниковых геодезических измерений (определений)	0.10	–
138	517567.16	2228665.55	Метод спутниковых геодезических измерений (определений)	0.10	–
139	517566.58	2228667.81	Метод спутниковых геодезических измерений (определений)	0.10	–
140	517515.51	2228678.00	Метод спутниковых геодезических измерений	0.10	–

			(определений)		
141	517513.84	2228679.22	Метод спутниковых геодезических измерений (определений)	0.10	–
142	517513.28	2228682.73	Метод спутниковых геодезических измерений (определений)	0.10	–
130	517500.53	2228686.01	Метод спутниковых геодезических измерений (определений)	0.10	–

3. Сведения о характерных точках части (частей) границы объекта

Обозначение характерных точек части границы	Координаты, м		Метод определения координат характерной точки	Средняя квадратическая погрешность положения характерной точки (M_t), м	Описание обозначения точки на местности (при наличии)
	X	Y			
1	2	3	4	5	6
–	–	–	–	–	–

Схема расположения границ публичного сервитута
для эксплуатации объекта электросетевого хозяйства

«Электросетевой комплекс Подстанция 110/6кВ «Андроново» (КЛ 0,4 кВ от РП 92, КЛ 0,4 кВ от КТП 7003, КЛ 0,4 кВ от КТП 7033, КЛ 0,4 кВ от БКТП 7469)»

(наименование объекта)

План границ объекта

Обзорная схема границ объекта

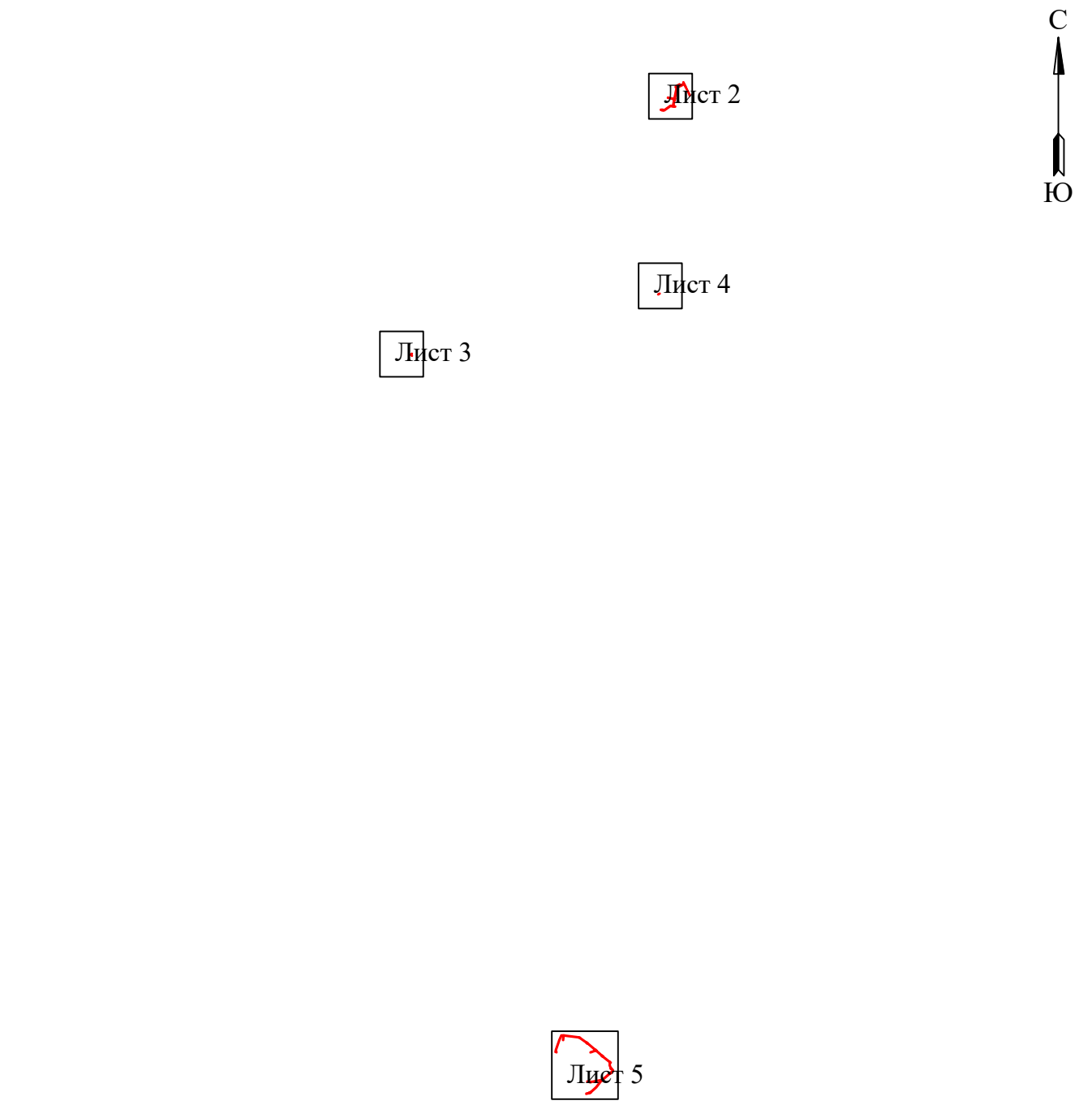

Условные обозначения:

- граница устанавливаемой зоны публичного сервитута

Схема расположения границ публичного сервитута
для эксплуатации объекта электросетевого хозяйства
«Электросетевой комплекс Подстанция 110/6кВ «Андроново» (КЛ 0,4 кВ от РП 92, КЛ 0,4 кВ от КТП 7003, КЛ 0,4 кВ от КТП 7033, КЛ 0,4 кВ от БКТП 7469)»
(наименование объекта)

План границ объекта

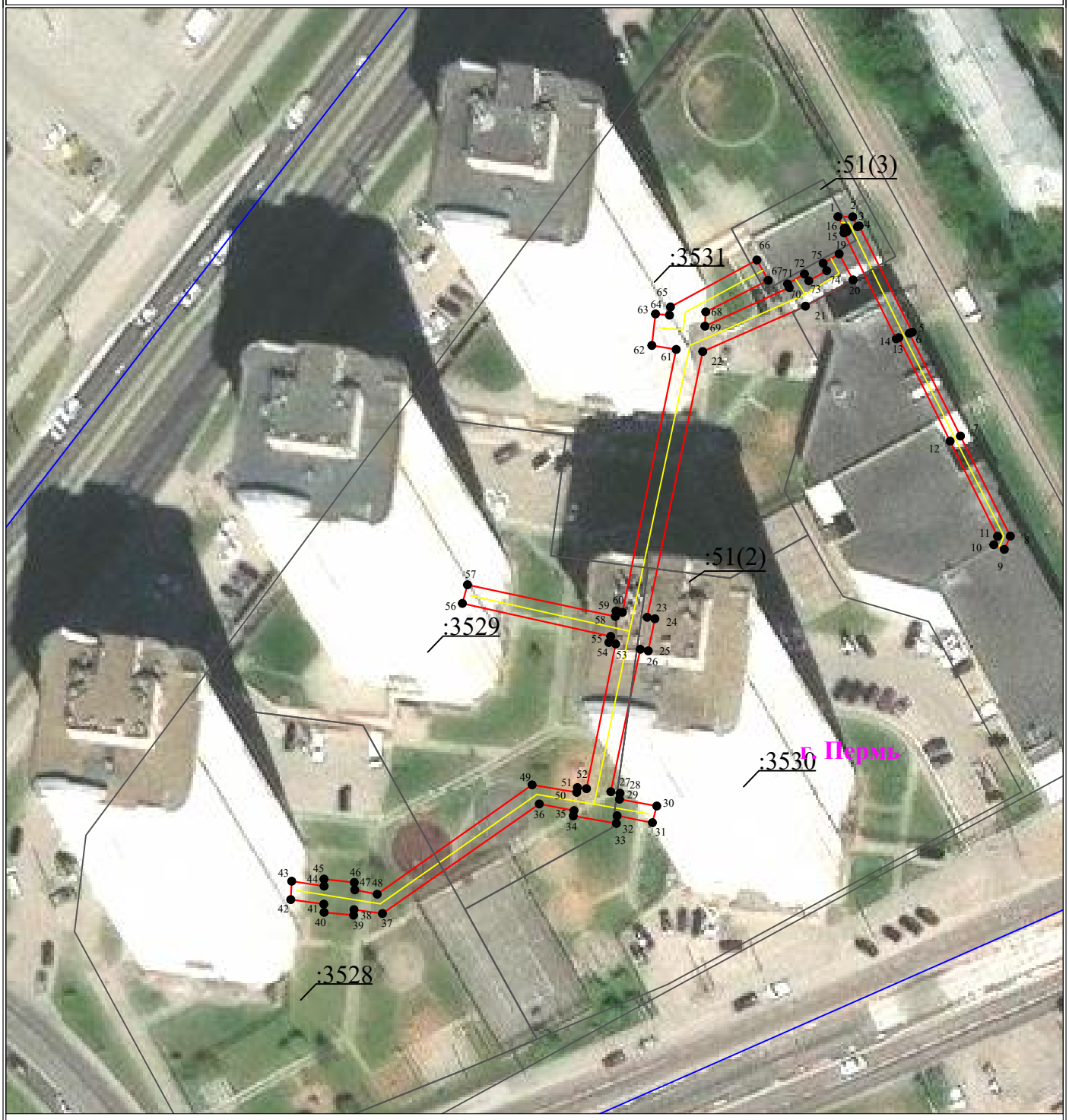

Масштаб 1:1000

Лист 2 из 5

Используемые условные знаки и обозначения:

- 1 - обозначение характерной точки границы устанавливаемого публичного сервитута
- граница устанавливаемого публичного сервитута
- границы земельных участков, попадающих в зону публичного сервитута
- г. Пермь - наименование населенного пункта
- граница кадастрового квартала
- ось линии, контур объекта
- 59:01:3810290 - номер кадастрового квартала

Схема расположения границ публичного сервитута
для эксплуатации объекта электросетевого хозяйства
«Электросетевой комплекс Подстанция 110/6кВ «Андроново» (КЛ 0,4 кВ от РП 92, КЛ 0,4 кВ от КТП 7003, КЛ 0,4 кВ от КТП 7033, КЛ 0,4 кВ от БКТП 7469)»
(наименование объекта)

План границ объекта



Масштаб 1:500

Лист 3 из 5

Используемые условные знаки и обозначения:

- ● 1 - обозначение характерной точки границы устанавливаемого публичного сервитута
- - границы земельных участков, попадающих в зону публичного сервитута
- - граница кадастрового квартала
- 59:01:3810290 - номер кадастрового квартала
- - граница устанавливаемого публичного сервитута
- г. Пермь - наименование населенного пункта
- - ось линии, контур объекта

Схема расположения границ публичного сервитута
для эксплуатации объекта электросетевого хозяйства
«Электросетевой комплекс Подстанция 110/6кВ «Андроново» (КЛ 0,4 кВ от РП 92, КЛ 0,4 кВ от КТП 7003, КЛ 0,4 кВ от КТП 7033, КЛ 0,4 кВ от БКТП 7469)»
(наименование объекта)

План границ объекта

Масштаб 1:500

Лист 4 из 5

Используемые условные знаки и обозначения:

- ● 1 - обозначение характерной точки границы устанавливаемого публичного сервитута
- границы земельных участков, попадающих в зону публичного сервитута
- граница кадастрового квартала
- 59:01:3810290 - номер кадастрового квартала
- граница устанавливаемого публичного сервитута
- г. Пермь - наименование населенного пункта
- ось линии, контур объекта

Схема расположения границ публичного сервитута
для эксплуатации объекта электросетевого хозяйства

«Электросетевой комплекс Подстанция 110/6кВ «Андроново» (КЛ 0,4 кВ от РП 92, КЛ 0,4 кВ от КТП 7003, КЛ 0,4 кВ от КТП 7033, КЛ 0,4 кВ от БКТП 7469)»

(наименование объекта)

План границ объекта

Масштаб 1:1000

Лист 5 из 5

Используемые условные знаки и обозначения:

- 1 - обозначение характерной точки границы устанавливаемого публичного сервитута
- границы земельных участков, попадающих в зону публичного сервитута
- граница кадастрового квартала
- 59:01:3810290 - номер кадастрового квартала
- граница устанавливаемого публичного сервитута
- г. Пермь - наименование населенного пункта
- ось линии, контур объекта

ГРАФИЧЕСКОЕ ОПИСАНИЕ

местоположения границ публичного сервитута

«Электросетевой комплекс Подстанция 110/6кВ «Андроново» (КЛ 0,4 кВ от РП 92, КЛ 0,4 кВ от КТП 7003, КЛ 0,4 кВ от КТП 7033, КЛ 0,4 кВ от БКТП 7469)»

(наименование объекта, местоположение границ которого описано (далее - объект)

Раздел 1

Сведения об объекте		
№ п/п	Характеристики объекта	Описание характеристик
1	2	3
1	Местоположение объекта	Пермский край, городской округ Пермский, город Пермь
2	Площадь объекта +/- величина погрешности определения площади (Р+/- Дельта Р)	3188 кв.м ± 15.76 кв.м
3	Иные характеристики объекта	Публичный сервитут устанавливается в целях эксплуатации объекта электросетевого хозяйства «Электросетевой комплекс Подстанция 110/6кВ «Андроново» (КЛ 0,4 кВ от РП 92, КЛ 0,4 кВ от КТП 7003, КЛ 0,4 кВ от КТП 7033, КЛ 0,4 кВ от БКТП 7469)» (согласно ст. 3.6 Федерального закона от 25 октября 2001 г. № 137-ФЗ «О введении в действие Земельного кодекса Российской Федерации») Срок установления публичного сервитута - сорок девять лет (согласно п.1 ст. 39.45 ЗК РФ).

Раздел 2

Сведения о местоположении границ объекта

1. Система координат МСК-59, зона 2

2. Сведения о характерных точках границ объекта

Обозначение характерных точек границ	Координаты, м		Метод определения координат характерной точки	Средняя квадратическая погрешность положения характерной точки (M_t), м	Описание обозначения точки на местности (при наличии)
	X	Y			
1	2	3	4	5	6
Граница1(1)	–	–	–	–	–
1	513382.01	2226703.20	Метод спутниковых геодезических измерений (определений)	0.10	–
2	513381.99	2226705.77	Метод спутниковых геодезических измерений (определений)	0.10	–
3	513380.26	2226706.61	Метод спутниковых геодезических измерений (определений)	0.10	–
4	513380.40	2226706.90	Метод спутниковых геодезических измерений (определений)	0.10	–
5	513361.92	2226716.13	Метод спутниковых геодезических измерений	0.10	–

			(определений)		
6	513361.72	2226715.63	Метод спутниковых геодезических измерений (определений)	0.10	–
7	513343.84	2226724.52	Метод спутниковых геодезических измерений (определений)	0.10	–
8	513326.42	2226733.20	Метод спутниковых геодезических измерений (определений)	0.10	–
9	513324.11	2226732.15	Метод спутниковых геодезических измерений (определений)	0.10	–
10	513324.93	2226730.33	Метод спутниковых геодезических измерений (определений)	0.10	–
11	513326.38	2226730.98	Метод спутниковых геодезических измерений (определений)	0.10	–
12	513342.95	2226722.73	Метод спутниковых геодезических измерений (определений)	0.10	–
13	513360.95	2226713.78	Метод спутниковых геодезических измерений (определений)	0.10	–
14	513360.76	2226713.35	Метод спутниковых геодезических измерений (определений)	0.10	–
15	513379.19	2226704.26	Метод спутниковых геодезических измерений (определений)	0.10	–
16	513379.44	2226704.79	Метод спутниковых геодезических измерений (определений)	0.10	–
17	513380.00	2226704.51	Метод спутниковых геодезических измерений (определений)	0.10	–
18	513380.00	2226704.32	Метод спутниковых геодезических измерений (определений)	0.10	–
1	513382.01	2226703.20	Метод спутниковых геодезических измерений (определений)	0.10	–
Граница1(2)	–	–	–	–	–
19	513375.54	2226703.41	Метод спутниковых геодезических измерений (определений)	0.10	–
20	513371.01	2226705.83	Метод спутниковых геодезических измерений (определений)	0.10	–
21	513366.44	2226697.54	Метод спутниковых геодезических измерений	0.10	–

			(определений)		
22	513358.55	2226679.67	Метод спутниковых геодезических измерений (определений)	0.10	–
23	513312.30	2226670.00	Метод спутниковых геодезических измерений (определений)	0.10	–
24	513312.05	2226671.34	Метод спутниковых геодезических измерений (определений)	0.10	–
25	513306.46	2226670.19	Метод спутниковых геодезических измерений (определений)	0.10	–
26	513306.74	2226668.80	Метод спутниковых геодезических измерений (определений)	0.10	–
27	513281.95	2226663.68	Метод спутниковых геодезических измерений (определений)	0.10	–
28	513281.69	2226665.27	Метод спутниковых геодезических измерений (определений)	0.10	–
29	513280.64	2226665.18	Метод спутниковых геодезических измерений (определений)	0.10	–
30	513279.46	2226671.67	Метод спутниковых геодезических измерений (определений)	0.10	–
31	513276.56	2226670.91	Метод спутниковых геодезических измерений (определений)	0.10	–
32	513277.77	2226664.77	Метод спутниковых геодезических измерений (определений)	0.10	–
33	513276.43	2226664.65	Метод спутниковых геодезических измерений (определений)	0.10	–
34	513277.74	2226657.13	Метод спутниковых геодезических измерений (определений)	0.10	–
35	513278.66	2226657.27	Метод спутниковых геодезических измерений (определений)	0.10	–
36	513279.82	2226651.23	Метод спутниковых геодезических измерений (определений)	0.10	–
37	513260.75	2226623.92	Метод спутниковых геодезических измерений (определений)	0.10	–
38	513261.43	2226618.97	Метод спутниковых геодезических измерений (определений)	0.10	–

39	513260.46	2226618.90	Метод спутниковых геодезических измерений (определений)	0.10	–
40	513260.95	2226613.77	Метод спутниковых геодезических измерений (определений)	0.10	–
41	513262.39	2226613.72	Метод спутниковых геодезических измерений (определений)	0.10	–
42	513263.18	2226607.97	Метод спутниковых геодезических измерений (определений)	0.10	–
43	513266.38	2226608.13	Метод спутниковых геодезических измерений (определений)	0.10	–
44	513265.52	2226613.77	Метод спутниковых геодезических измерений (определений)	0.10	–
45	513266.74	2226613.75	Метод спутниковых геодезических измерений (определений)	0.10	–
46	513266.16	2226619.02	Метод спутниковых геодезических измерений (определений)	0.10	–
47	513264.87	2226619.11	Метод спутниковых геодезических измерений (определений)	0.10	–
48	513264.11	2226623.01	Метод спутниковых геодезических измерений (определений)	0.10	–
49	513283.14	2226649.97	Метод спутниковых геодезических измерений (определений)	0.10	–
50	513281.84	2226657.74	Метод спутниковых геодезических измерений (определений)	0.10	–
51	513282.67	2226657.86	Метод спутниковых геодезических измерений (определений)	0.10	–
52	513282.48	2226659.44	Метод спутниковых геодезических измерений (определений)	0.10	–
53	513307.66	2226664.52	Метод спутниковых геодезических измерений (определений)	0.10	–
54	513307.91	2226663.33	Метод спутниковых геодезических измерений (определений)	0.10	–
55	513308.98	2226663.65	Метод спутниковых геодезических измерений (определений)	0.10	–
56	513314.72	2226637.84	Метод спутниковых	0.10	–

			геодезических измерений (определений)		
57	513317.96	2226638.73	Метод спутниковых геодезических измерений (определений)	0.10	–
58	513312.44	2226664.46	Метод спутниковых геодезических измерений (определений)	0.10	–
59	513313.40	2226664.58	Метод спутниковых геодезических измерений (определений)	0.10	–
60	513313.16	2226665.69	Метод спутниковых геодезических измерений (определений)	0.10	–
61	513358.91	2226675.05	Метод спутниковых геодезических измерений (определений)	0.10	–
62	513359.61	2226670.81	Метод спутниковых геодезических измерений (определений)	0.10	–
63	513365.09	2226671.45	Метод спутниковых геодезических измерений (определений)	0.10	–
64	513364.88	2226673.88	Метод спутниковых геодезических измерений (определений)	0.10	–
65	513366.31	2226674.05	Метод спутниковых геодезических измерений (определений)	0.10	–
66	513374.48	2226689.10	Метод спутниковых геодезических измерений (определений)	0.10	–
67	513370.94	2226691.08	Метод спутниковых геодезических измерений (определений)	0.10	–
68	513365.44	2226680.20	Метод спутниковых геодезических измерений (определений)	0.10	–
69	513362.96	2226680.05	Метод спутниковых геодезических измерений (определений)	0.10	–
70	513369.68	2226694.72	Метод спутниковых геодезических измерений (определений)	0.10	–
71	513370.32	2226694.44	Метод спутниковых геодезических измерений (определений)	0.10	–
72	513372.03	2226697.37	Метод спутниковых геодезических измерений (определений)	0.10	–
73	513370.85	2226698.13	Метод спутниковых геодезических	0.10	–

			измерений (определений)		
74	513372.62	2226701.25	Метод спутниковых геодезических измерений (определений)	0.10	–
75	513373.91	2226700.63	Метод спутниковых геодезических измерений (определений)	0.10	–
19	513375.54	2226703.41	Метод спутниковых геодезических измерений (определений)	0.10	–
Граница1(3)	–	–	–	–	–
76	512486.56	2226604.68	Метод спутниковых геодезических измерений (определений)	0.10	–
77	512484.86	2226605.75	Метод спутниковых геодезических измерений (определений)	0.10	–
78	512480.48	2226597.52	Метод спутниковых геодезических измерений (определений)	0.10	–
79	512482.27	2226596.56	Метод спутниковых геодезических измерений (определений)	0.10	–
76	512486.56	2226604.68	Метод спутниковых геодезических измерений (определений)	0.10	–
Граница1(4)	–	–	–	–	–
80	512231.83	2225553.21	Метод спутниковых геодезических измерений (определений)	0.10	–
81	512230.51	2225554.70	Метод спутниковых геодезических измерений (определений)	0.10	–
82	512226.39	2225551.06	Метод спутниковых геодезических измерений (определений)	0.10	–
83	512227.41	2225549.92	Метод спутниковых геодезических измерений (определений)	0.10	–
84	512225.35	2225548.17	Метод спутниковых геодезических измерений (определений)	0.10	–
85	512225.22	2225546.05	Метод спутниковых геодезических измерений (определений)	0.10	–
86	512227.22	2225545.90	Метод спутниковых геодезических измерений (определений)	0.10	–
87	512227.46	2225549.86	Метод спутниковых геодезических измерений (определений)	0.10	–
88	512227.67	2225549.59	Метод спутниковых	0.10	–

			геодезических измерений (определений)		
80	512231.83	2225553.21	Метод спутниковых геодезических измерений (определений)	0.10	–
Граница1(5)	–	–	–	–	–
89	512225.31	2225551.06	Метод спутниковых геодезических измерений (определений)	0.10	–
90	512221.42	2225555.21	Метод спутниковых геодезических измерений (определений)	0.10	–
91	512219.96	2225553.84	Метод спутниковых геодезических измерений (определений)	0.10	–
92	512223.80	2225549.75	Метод спутниковых геодезических измерений (определений)	0.10	–
89	512225.31	2225551.06	Метод спутниковых геодезических измерений (определений)	0.10	–
Граница1(6)	–	–	–	–	–
93	509189.73	2226405.60	Метод спутниковых геодезических измерений (определений)	0.10	–
94	509195.44	2226399.20	Метод спутниковых геодезических измерений (определений)	0.10	–
95	509194.81	2226398.62	Метод спутниковых геодезических измерений (определений)	0.10	–
96	509198.09	2226394.50	Метод спутниковых геодезических измерений (определений)	0.10	–
97	509199.41	2226395.83	Метод спутниковых геодезических измерений (определений)	0.10	–
98	509211.41	2226390.94	Метод спутниковых геодезических измерений (определений)	0.10	–
99	509223.19	2226391.44	Метод спутниковых геодезических измерений (определений)	0.10	–
100	509224.23	2226390.51	Метод спутниковых геодезических измерений (определений)	0.10	–
101	509225.12	2226391.48	Метод спутниковых геодезических измерений (определений)	0.10	–
102	509248.64	2226361.51	Метод спутниковых геодезических измерений (определений)	0.10	–

103	509248.19	2226360.82	Метод спутниковых геодезических измерений (определений)	0.10	–
104	509250.98	2226357.53	Метод спутниковых геодезических измерений (определений)	0.10	–
105	509251.83	2226358.23	Метод спутниковых геодезических измерений (определений)	0.10	–
106	509263.28	2226345.59	Метод спутниковых геодезических измерений (определений)	0.10	–
107	509273.32	2226333.89	Метод спутниковых геодезических измерений (определений)	0.10	–
108	509272.69	2226333.24	Метод спутниковых геодезических измерений (определений)	0.10	–
109	509273.39	2226332.56	Метод спутниковых геодезических измерений (определений)	0.10	–
110	509266.59	2226314.09	Метод спутниковых геодезических измерений (определений)	0.10	–
111	509265.68	2226309.56	Метод спутниковых геодезических измерений (определений)	0.10	–
112	509269.16	2226310.43	Метод спутниковых геодезических измерений (определений)	0.10	–
113	509269.72	2226313.44	Метод спутниковых геодезических измерений (определений)	0.10	–
114	509275.71	2226329.84	Метод спутниковых геодезических измерений (определений)	0.10	–
115	509275.92	2226329.55	Метод спутниковых геодезических измерений (определений)	0.10	–
116	509276.77	2226330.28	Метод спутниковых геодезических измерений (определений)	0.10	–
117	509303.81	2226298.56	Метод спутниковых геодезических измерений (определений)	0.10	–
118	509302.69	2226297.48	Метод спутниковых геодезических измерений (определений)	0.10	–
119	509305.76	2226293.17	Метод спутниковых геодезических измерений (определений)	0.10	–
120	509306.64	2226293.89	Метод спутниковых	0.10	–

			геодезических измерений (определений)		
121	509327.00	2226265.40	Метод спутниковых геодезических измерений (определений)	0.10	–
122	509326.29	2226264.88	Метод спутниковых геодезических измерений (определений)	0.10	–
123	509328.80	2226261.03	Метод спутниковых геодезических измерений (определений)	0.10	–
124	509329.21	2226261.23	Метод спутниковых геодезических измерений (определений)	0.10	–
125	509337.06	2226199.01	Метод спутниковых геодезических измерений (определений)	0.10	–
126	509335.22	2226198.65	Метод спутниковых геодезических измерений (определений)	0.10	–
127	509335.38	2226198.03	Метод спутниковых геодезических измерений (определений)	0.10	–
128	509318.04	2226196.15	Метод спутниковых геодезических измерений (определений)	0.10	–
129	509318.47	2226193.09	Метод спутниковых геодезических измерений (определений)	0.10	–
130	509335.93	2226195.08	Метод спутниковых геодезических измерений (определений)	0.10	–
131	509336.17	2226193.75	Метод спутниковых геодезических измерений (определений)	0.10	–
132	509336.80	2226193.84	Метод спутниковых геодезических измерений (определений)	0.10	–
133	509337.58	2226188.71	Метод спутниковых геодезических измерений (определений)	0.10	–
134	509320.45	2226180.71	Метод спутниковых геодезических измерений (определений)	0.10	–
135	509276.94	2226165.57	Метод спутниковых геодезических измерений (определений)	0.10	–
136	509270.31	2226164.49	Метод спутниковых геодезических измерений (определений)	0.10	–
137	509269.24	2226168.17	Метод спутниковых геодезических	0.10	–

			измерений (определений)		
138	509266.12	2226167.50	Метод спутниковых геодезических измерений (определений)	0.10	–
139	509268.32	2226160.90	Метод спутниковых геодезических измерений (определений)	0.10	–
140	509277.56	2226162.64	Метод спутниковых геодезических измерений (определений)	0.10	–
141	509320.91	2226177.55	Метод спутниковых геодезических измерений (определений)	0.10	–
142	509340.64	2226186.61	Метод спутниковых геодезических измерений (определений)	0.10	–
143	509339.74	2226194.29	Метод спутниковых геодезических измерений (определений)	0.10	–
144	509341.04	2226194.54	Метод спутниковых геодезических измерений (определений)	0.10	–
145	509340.61	2226199.92	Метод спутниковых геодезических измерений (определений)	0.10	–
146	509340.13	2226199.71	Метод спутниковых геодезических измерений (определений)	0.10	–
147	509332.07	2226263.08	Метод спутниковых геодезических измерений (определений)	0.10	–
148	509332.77	2226263.62	Метод спутниковых геодезических измерений (определений)	0.10	–
149	509330.39	2226267.46	Метод спутниковых геодезических измерений (определений)	0.10	–
150	509329.66	2226266.99	Метод спутниковых геодезических измерений (определений)	0.10	–
151	509309.16	2226295.83	Метод спутниковых геодезических измерений (определений)	0.10	–
152	509309.94	2226296.43	Метод спутниковых геодезических измерений (определений)	0.10	–
153	509306.70	2226300.88	Метод спутниковых геодезических измерений (определений)	0.10	–
154	509306.06	2226300.41	Метод спутниковых геодезических измерений	0.10	–

			(определений)		
155	509279.06	2226332.27	Метод спутниковых геодезических измерений (определений)	0.10	–
156	509279.86	2226332.94	Метод спутниковых геодезических измерений (определений)	0.10	–
157	509276.36	2226336.73	Метод спутниковых геодезических измерений (определений)	0.10	–
158	509275.63	2226336.10	Метод спутниковых геодезических измерений (определений)	0.10	–
159	509265.77	2226347.65	Метод спутниковых геодезических измерений (определений)	0.10	–
160	509254.13	2226360.17	Метод спутниковых геодезических измерений (определений)	0.10	–
161	509254.91	2226360.84	Метод спутниковых геодезических измерений (определений)	0.10	–
162	509251.88	2226364.50	Метод спутниковых геодезических измерений (определений)	0.10	–
163	509250.83	2226363.75	Метод спутниковых геодезических измерений (определений)	0.10	–
164	509227.32	2226394.07	Метод спутниковых геодезических измерений (определений)	0.10	–
165	509227.87	2226394.67	Метод спутниковых геодезических измерений (определений)	0.10	–
166	509224.00	2226398.12	Метод спутниковых геодезических измерений (определений)	0.10	–
167	509220.48	2226393.94	Метод спутниковых геодезических измерений (определений)	0.10	–
168	509220.01	2226394.33	Метод спутниковых геодезических измерений (определений)	0.10	–
169	509212.24	2226393.93	Метод спутниковых геодезических измерений (определений)	0.10	–
170	509201.89	2226398.19	Метод спутниковых геодезических измерений (определений)	0.10	–
171	509202.15	2226398.43	Метод спутниковых геодезических измерений (определений)	0.10	–

172	509198.58	2226402.42	Метод спутниковых геодезических измерений (определений)	0.10	–
173	509197.62	2226401.38	Метод спутниковых геодезических измерений (определений)	0.10	–
174	509192.02	2226407.83	Метод спутниковых геодезических измерений (определений)	0.10	–
93	509189.73	2226405.60	Метод спутниковых геодезических измерений (определений)	0.10	–
Граница1(7)	–	–	–	–	–
175	509188.35	2226404.24	Метод спутниковых геодезических измерений (определений)	0.10	–
176	509185.77	2226406.66	Метод спутниковых геодезических измерений (определений)	0.10	–
177	509180.60	2226398.84	Метод спутниковых геодезических измерений (определений)	0.10	–
178	509179.81	2226399.63	Метод спутниковых геодезических измерений (определений)	0.10	–
179	509176.07	2226395.90	Метод спутниковых геодезических измерений (определений)	0.10	–
180	509177.14	2226394.78	Метод спутниковых геодезических измерений (определений)	0.10	–
181	509148.90	2226362.07	Метод спутниковых геодезических измерений (определений)	0.10	–
182	509148.50	2226362.44	Метод спутниковых геодезических измерений (определений)	0.10	–
183	509144.81	2226358.38	Метод спутниковых геодезических измерений (определений)	0.10	–
184	509145.69	2226357.50	Метод спутниковых геодезических измерений (определений)	0.10	–
185	509117.87	2226336.18	Метод спутниковых геодезических измерений (определений)	0.10	–
186	509096.14	2226312.11	Метод спутниковых геодезических измерений (определений)	0.10	–
187	509095.26	2226312.61	Метод спутниковых геодезических измерений (определений)	0.10	–

188	509092.32	2226306.84	Метод спутниковых геодезических измерений (определений)	0.10	–
189	509093.38	2226306.50	Метод спутниковых геодезических измерений (определений)	0.10	–
190	509089.77	2226291.90	Метод спутниковых геодезических измерений (определений)	0.10	–
191	509093.59	2226292.29	Метод спутниковых геодезических измерений (определений)	0.10	–
192	509096.72	2226305.30	Метод спутниковых геодезических измерений (определений)	0.10	–
193	509097.65	2226304.98	Метод спутниковых геодезических измерений (определений)	0.10	–
194	509099.94	2226310.40	Метод спутниковых геодезических измерений (определений)	0.10	–
195	509099.15	2226310.72	Метод спутниковых геодезических измерений (определений)	0.10	–
196	509120.34	2226333.90	Метод спутниковых геодезических измерений (определений)	0.10	–
197	509147.54	2226355.22	Метод спутниковых геодезических измерений (определений)	0.10	–
198	509139.89	2226312.27	Метод спутниковых геодезических измерений (определений)	0.10	–
199	509138.80	2226312.09	Метод спутниковых геодезических измерений (определений)	0.10	–
200	509139.65	2226306.39	Метод спутниковых геодезических измерений (определений)	0.10	–
201	509140.88	2226306.57	Метод спутниковых геодезических измерений (определений)	0.10	–
202	509142.08	2226296.04	Метод спутниковых геодезических измерений (определений)	0.10	–
203	509145.16	2226296.35	Метод спутниковых геодезических измерений (определений)	0.10	–
204	509143.99	2226307.11	Метод спутниковых геодезических измерений (определений)	0.10	–
205	509144.84	2226307.37	Метод спутниковых	0.10	–

			геодезических измерений (определений)		
206	509143.88	2226313.03	Метод спутниковых геодезических измерений (определений)	0.10	–
207	509143.28	2226312.90	Метод спутниковых геодезических измерений (определений)	0.10	–
208	509151.21	2226357.43	Метод спутниковых геодезических измерений (определений)	0.10	–
209	509152.18	2226358.70	Метод спутниковых геодезических измерений (определений)	0.10	–
210	509151.31	2226359.63	Метод спутниковых геодезических измерений (определений)	0.10	–
211	509179.48	2226392.54	Метод спутниковых геодезических измерений (определений)	0.10	–
212	509179.93	2226392.10	Метод спутниковых геодезических измерений (определений)	0.10	–
213	509183.25	2226395.98	Метод спутниковых геодезических измерений (определений)	0.10	–
214	509182.78	2226396.51	Метод спутниковых геодезических измерений (определений)	0.10	–
175	509188.35	2226404.24	Метод спутниковых геодезических измерений (определений)	0.10	–

3. Сведения о характерных точках части (частей) границы объекта

Обозначение характерных точек части границы	Координаты, м		Метод определения координат характерной точки	Средняя квадратическая погрешность положения характерной точки (M_t), м	Описание обозначения точки на местности (при наличии)
	X	Y			
1	2	3	4	5	6
–	–	–	–	–	–

Схема расположения границ публичного сервитута
для эксплуатации объекта ЭСХ

«Электросетевой комплекс Подстанция 110/35/6 кВ «Данилиха» (КЛ 6кВ: ф. Подгорный-1 (РП 108 - РП 74), ф. Подгорный-2 (РП 108 - РП 74), ф. Майский (от РП 74 до ТП-5131), ф. Лицей (от РП 74 до ТП-5008), ф. Новинка (от РП 74 до ТП-5096), ТП-5008 - ТП-5131, ТП-5012 - ТП-5153)»

(наименование объекта)

План границ объекта

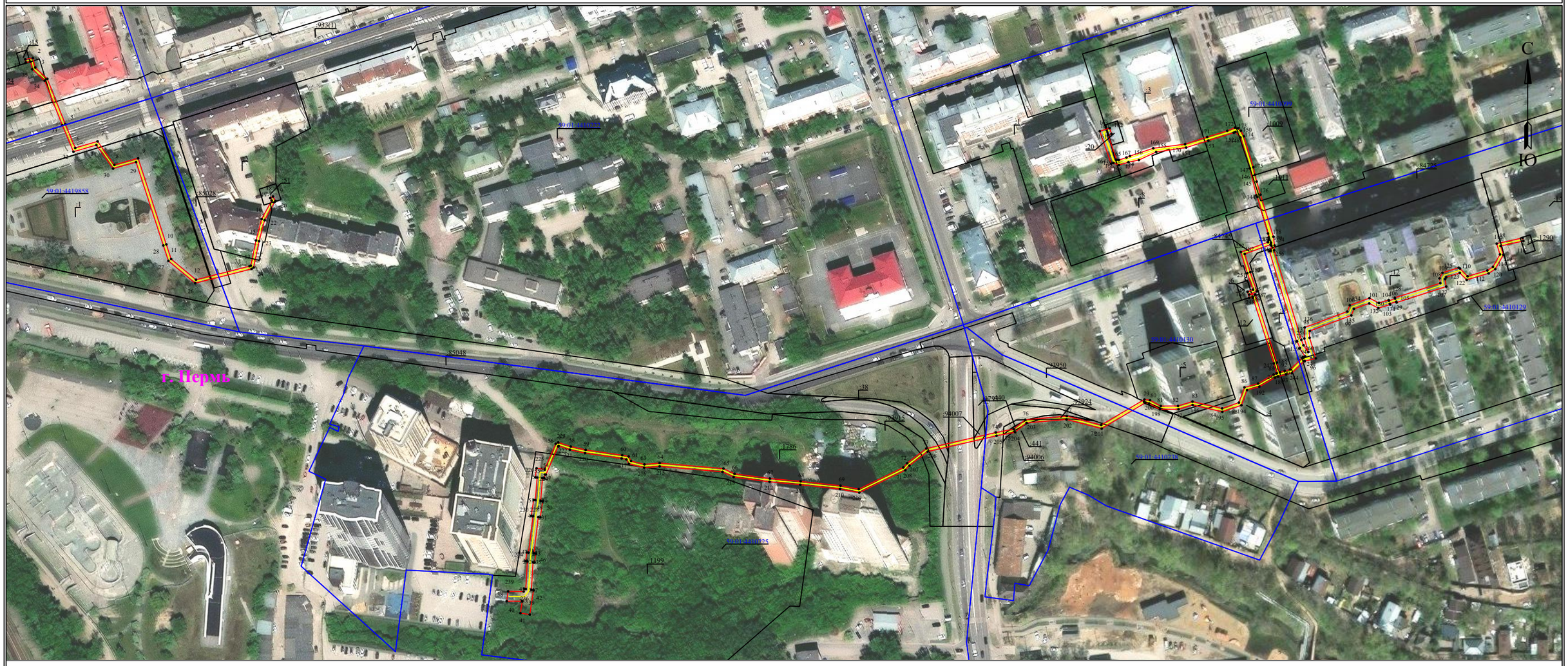

Масштаб 1:2500

Используемые условные знаки и обозначения:

- ● 1 - обозначение характерной точки границы устанавливаемого публичного сервитута
- - границы земельных участков, попадающих в зону публичного сервитута
- - граница кадастрового квартала
- 59:01:2010331 - номер кадастрового квартала
- :123 - кадастровый номер земельного участка
- г. Пермь - наименование населенного пункта
- - ось линии, контур объекта
- - граница устанавливаемого публичного сервитута

ОПИСАНИЕ МЕСТОПОЛОЖЕНИЯ ГРАНИЦ

Зона публичного сервитута для эксплуатации объекта ЭСХ «Электросетевой комплекс подстанция 110/35/6 кВ «Данилиха» (КЛ 6кВ: ф. Подгорный-1 (РП 108 - РП 74), ф. Подгорный-2 (РП 108 - РП 74), ф. Майский (от РП 74 до ТП-5131), ф. Лицей (от РП 74 до ТП-5008), ф. Новинка (от РП 74 до ТП-5096), ТП-5008 - ТП-5131, ТП-5012 - ТП-5153)»

(наименование объекта, местоположение границ которого описано (далее - объект))

Раздел 1

Сведения об объекте		
№ п/п	Характеристики объекта	Описание характеристик
1	2	3
1	Местоположение объекта	Российская Федерация, Пермский край, Пермский городской округ, г. Пермь
2	Площадь объекта +/- величина погрешности определения площади (Р+/- Дельта Р)	3629 кв.м ± 15 кв.м
3	Иные характеристики объекта	Публичный сервитут устанавливается в целях эксплуатации объекта электросетевого хозяйства «Электросетевой комплекс подстанция 110/35/6 кВ «Данилиха» (КЛ 6кВ: ф. Подгорный-1 (РП 108 - РП 74), ф. Подгорный-2 (РП 108 - РП 74), ф. Майский (от РП 74 до ТП-5131), ф. Лицей (от РП 74 до ТП-5008), ф. Новинка (от РП 74 до ТП-5096), ТП-5008 - ТП-5131, ТП-5012 - ТП-5153)» (согласно п.1 ст. 39.37 «Земельного кодекса Российской Федерации» от 25.10.2001 г. №136-ФЗ (далее – ЗК РФ); Срок установления публичного сервитута - сорок девять лет (согласно п.1 ст. 39.45 ЗК РФ).

Раздел 2

Сведения о местоположении границ объекта					
1. Система координат МСК-59, зона 2					
2. Сведения о характерных точках границ объекта					
Обозначение характерных точек границ	Координаты, м		Метод определения координат характерной точки	Средняя квадратическая погрешность положения характерной точки (M_t), м	Описание обозначения точки на местности (при наличии)
	X	Y			
1	2	3	4	5	6
(1)	–	–	–	–	–
1	517173.40	2229251.47	Метод спутниковых геодезических измерений (определений)	0.10	–
2	517174.18	2229256.25	Метод спутниковых геодезических измерений (определений)	0.10	–
3	517168.19	2229257.76	Метод спутниковых геодезических измерений (определений)	0.10	–
4	517161.01	2229265.43	Метод спутниковых геодезических измерений (определений)	0.10	–
5	517132.48	2229276.79	Метод спутниковых геодезических измерений (определений)	0.10	–
6	517117.32	2229283.13	Метод спутниковых геодезических измерений (определений)	0.10	–
7	517121.47	2229297.25	Метод спутниковых геодезических измерений (определений)	0.10	–
8	517106.55	2229307.87	Метод спутниковых геодезических измерений (определений)	0.10	–
9	517110.81	2229322.90	Метод спутниковых геодезических измерений (определений)	0.10	–
10	517056.25	2229340.76	Метод спутниковых геодезических измерений (определений)	0.10	–
11	517047.01	2229343.80	Метод спутниковых геодезических измерений (определений)	0.10	–
12	517033.93	2229359.53	Метод спутниковых геодезических измерений (определений)	0.10	–
13	517042.50	2229393.48	Метод спутниковых геодезических измерений	0.10	–

			(определений)		
14	517042.83	2229394.23	Метод спутниковых геодезических измерений (определений)	0.10	–
15	517058.75	2229397.54	Метод спутниковых геодезических измерений (определений)	0.10	–
16	517072.35	2229401.09	Метод спутниковых геодезических измерений (определений)	0.10	–
17	517083.96	2229407.47	Метод спутниковых геодезических измерений (определений)	0.10	–
18	517085.61	2229406.55	Метод спутниковых геодезических измерений (определений)	0.10	–
19	517086.59	2229408.29	Метод спутниковых геодезических измерений (определений)	0.10	–
20	517083.77	2229409.88	Метод спутниковых геодезических измерений (определений)	0.10	–
21	517082.98	2229409.22	Метод спутниковых геодезических измерений (определений)	0.10	–
22	517071.60	2229402.96	Метод спутниковых геодезических измерений (определений)	0.10	–
23	517058.29	2229399.48	Метод спутниковых геодезических измерений (определений)	0.10	–
24	517041.62	2229396.02	Метод спутниковых геодезических измерений (определений)	0.10	–
25	517040.75	2229394.71	Метод спутниковых геодезических измерений (определений)	0.10	–
26	517031.74	2229359.03	Метод спутниковых геодезических измерений (определений)	0.10	–
27	517045.84	2229342.08	Метод спутниковых геодезических измерений (определений)	0.10	–
28	517055.63	2229338.86	Метод спутниковых геодезических измерений (определений)	0.10	–
29	517108.36	2229321.60	Метод спутниковых геодезических измерений (определений)	0.10	–
30	517104.24	2229307.06	Метод спутниковых геодезических измерений (определений)	0.10	–

31	517119.15	2229296.46	Метод спутниковых геодезических измерений (определений)	0.10	–
32	517114.90	2229281.98	Метод спутниковых геодезических измерений (определений)	0.10	–
33	517131.72	2229274.94	Метод спутниковых геодезических измерений (определений)	0.10	–
34	517159.86	2229263.73	Метод спутниковых геодезических измерений (определений)	0.10	–
35	517167.13	2229255.96	Метод спутниковых геодезических измерений (определений)	0.10	–
36	517171.91	2229254.77	Метод спутниковых геодезических измерений (определений)	0.10	–
37	517171.44	2229251.78	Метод спутниковых геодезических измерений (определений)	0.10	–
1	517173.40	2229251.47	Метод спутниковых геодезических измерений (определений)	0.10	–
(2)	–	–	–	–	–
38	516836.73	2229557.09	Метод спутниковых геодезических измерений (определений)	0.10	–
39	516836.57	2229566.98	Метод спутниковых геодезических измерений (определений)	0.10	–
40	516838.31	2229567.25	Метод спутниковых геодезических измерений (определений)	0.10	–
41	516838.16	2229568.32	Метод спутниковых геодезических измерений (определений)	0.10	–
42	516855.70	2229569.30	Метод спутниковых геодезических измерений (определений)	0.10	–
43	516855.88	2229568.20	Метод спутниковых геодезических измерений (определений)	0.10	–
44	516861.35	2229568.96	Метод спутниковых геодезических измерений (определений)	0.10	–
45	516861.22	2229570.03	Метод спутниковых геодезических измерений (определений)	0.10	–
46	516884.27	2229572.90	Метод спутниковых геодезических измерений (определений)	0.10	–

47	516884.44	2229571.75	Метод спутниковых геодезических измерений (определений)	0.10	–
48	516894.56	2229573.29	Метод спутниковых геодезических измерений (определений)	0.10	–
49	516894.45	2229574.32	Метод спутниковых геодезических измерений (определений)	0.10	–
50	516908.75	2229575.50	Метод спутниковых геодезических измерений (определений)	0.10	–
51	516908.88	2229574.36	Метод спутниковых геодезических измерений (определений)	0.10	–
52	516914.62	2229575.12	Метод спутниковых геодезических измерений (определений)	0.10	–
53	516914.01	2229580.27	Метод спутниковых геодезических измерений (определений)	0.10	–
54	516930.12	2229587.26	Метод спутниковых геодезических измерений (определений)	0.10	–
55	516931.01	2229588.85	Метод спутниковых геодезических измерений (определений)	0.10	–
56	516928.37	2229596.78	Метод спутниковых геодезических измерений (определений)	0.10	–
57	516926.25	2229606.16	Метод спутниковых геодезических измерений (определений)	0.10	–
58	516922.90	2229629.33	Метод спутниковых геодезических измерений (определений)	0.10	–
59	516922.10	2229633.43	Метод спутниковых геодезических измерений (определений)	0.10	–
60	516919.25	2229634.88	Метод спутниковых геодезических измерений (определений)	0.10	–
61	516917.09	2229643.39	Метод спутниковых геодезических измерений (определений)	0.10	–
62	516917.93	2229653.02	Метод спутниковых геодезических измерений (определений)	0.10	–
63	516914.41	2229693.42	Метод спутниковых геодезических измерений (определений)	0.10	–
64	516911.11	2229700.47	Метод спутниковых	0.10	–

			геодезических измерений (определений)		
65	516908.13	2229722.80	Метод спутниковых геодезических измерений (определений)	0.10	–
66	516906.30	2229742.27	Метод спутниковых геодезических измерений (определений)	0.10	–
67	516903.58	2229767.48	Метод спутниковых геодезических измерений (определений)	0.10	–
68	516901.40	2229779.08	Метод спутниковых геодезических измерений (определений)	0.10	–
69	516915.15	2229807.31	Метод спутниковых геодезических измерений (определений)	0.10	–
70	516917.81	2229809.71	Метод спутниковых геодезических измерений (определений)	0.10	–
71	516927.10	2229821.78	Метод спутниковых геодезических измерений (определений)	0.10	–
72	516937.24	2229865.84	Метод спутниковых геодезических измерений (определений)	0.10	–
73	516939.37	2229877.17	Метод спутниковых геодезических измерений (определений)	0.10	–
74	516945.36	2229884.45	Метод спутниковых геодезических измерений (определений)	0.10	–
75	516947.63	2229910.77	Метод спутниковых геодезических измерений (определений)	0.10	–
76	516941.97	2229932.51	Метод спутниковых геодезических измерений (определений)	0.10	–
77	516958.15	2229959.90	Метод спутниковых геодезических измерений (определений)	0.10	–
78	516957.70	2229963.47	Метод спутниковых геодезических измерений (определений)	0.10	–
79	516954.01	2229970.25	Метод спутниковых геодезических измерений (определений)	0.10	–
80	516954.05	2229981.14	Метод спутниковых геодезических измерений (определений)	0.10	–
81	516956.83	2229990.33	Метод спутниковых геодезических	0.10	–

			измерений (определений)		
82	516952.50	2230009.09	Метод спутниковых геодезических измерений (определений)	0.10	–
83	516956.16	2230019.70	Метод спутниковых геодезических измерений (определений)	0.10	–
84	516965.81	2230023.22	Метод спутниковых геодезических измерений (определений)	0.10	–
85	516968.20	2230031.84	Метод спутниковых геодезических измерений (определений)	0.10	–
86	516973.95	2230041.69	Метод спутниковых геодезических измерений (определений)	0.10	–
87	516974.69	2230043.53	Метод спутниковых геодезических измерений (определений)	0.10	–
88	516974.75	2230043.73	Метод спутниковых геодезических измерений (определений)	0.10	–
89	516980.95	2230041.85	Метод спутниковых геодезических измерений (определений)	0.10	–
90	517022.58	2230028.54	Метод спутниковых геодезических измерений (определений)	0.10	–
91	517022.49	2230026.23	Метод спутниковых геодезических измерений (определений)	0.10	–
92	517026.23	2230025.22	Метод спутниковых геодезических измерений (определений)	0.10	–
93	517027.64	2230028.61	Метод спутниковых геодезических измерений (определений)	0.10	–
94	517038.08	2230025.04	Метод спутниковых геодезических измерений (определений)	0.10	–
95	517051.45	2230020.88	Метод спутниковых геодезических измерений (определений)	0.10	–
96	517057.66	2230038.10	Метод спутниковых геодезических измерений (определений)	0.10	–
97	517059.00	2230038.46	Метод спутниковых геодезических измерений (определений)	0.10	–
98	517060.61	2230038.52	Метод спутниковых геодезических измерений	0.10	–

			(определений)		
99	517063.19	2230038.11	Метод спутниковых геодезических измерений (определений)	0.10	–
100	517086.30	2230031.40	Метод спутниковых геодезических измерений (определений)	0.10	–
101	517087.29	2230030.77	Метод спутниковых геодезических измерений (определений)	0.10	–
102	517104.41	2230026.62	Метод спутниковых геодезических измерений (определений)	0.10	–
103	517123.93	2230020.66	Метод спутниковых геодезических измерений (определений)	0.10	–
104	517127.49	2230017.52	Метод спутниковых геодезических измерений (определений)	0.10	–
105	517126.96	2230016.45	Метод спутниковых геодезических измерений (определений)	0.10	–
106	517121.95	2230000.32	Метод спутниковых геодезических измерений (определений)	0.10	–
107	517117.55	2229986.31	Метод спутниковых геодезических измерений (определений)	0.10	–
108	517114.76	2229967.31	Метод спутниковых геодезических измерений (определений)	0.10	–
109	517109.67	2229956.38	Метод спутниковых геодезических измерений (определений)	0.10	–
110	517108.33	2229949.80	Метод спутниковых геодезических измерений (определений)	0.10	–
111	517106.47	2229943.75	Метод спутниковых геодезических измерений (определений)	0.10	–
112	517107.86	2229940.22	Метод спутниковых геодезических измерений (определений)	0.10	–
113	517107.38	2229938.85	Метод спутниковых геодезических измерений (определений)	0.10	–
114	517127.90	2229931.63	Метод спутниковых геодезических измерений (определений)	0.10	–
115	517129.86	2229937.94	Метод спутниковых геодезических измерений (определений)	0.10	–

116	517126.25	2229939.09	Метод спутниковых геодезических измерений (определений)	0.10	–
117	517125.50	2229936.89	Метод спутниковых геодезических измерений (определений)	0.10	–
118	517109.81	2229942.28	Метод спутниковых геодезических измерений (определений)	0.10	–
119	517109.63	2229943.68	Метод спутниковых геодезических измерений (определений)	0.10	–
120	517111.24	2229948.53	Метод спутниковых геодезических измерений (определений)	0.10	–
121	517112.17	2229950.69	Метод спутниковых геодезических измерений (определений)	0.10	–
122	517117.11	2229965.51	Метод спутниковых геодезических измерений (определений)	0.10	–
123	517119.69	2229985.65	Метод спутниковых геодезических измерений (определений)	0.10	–
124	517124.23	2229999.62	Метод спутниковых геодезических измерений (определений)	0.10	–
125	517128.15	2230012.34	Метод спутниковых геодезических измерений (определений)	0.10	–
126	517130.21	2230017.33	Метод спутниковых геодезических измерений (определений)	0.10	–
127	517129.81	2230019.30	Метод спутниковых геодезических измерений (определений)	0.10	–
128	517128.16	2230020.96	Метод спутниковых геодезических измерений (определений)	0.10	–
129	517124.69	2230022.82	Метод спутниковых геодезических измерений (определений)	0.10	–
130	517105.11	2230028.84	Метод спутниковых геодезических измерений (определений)	0.10	–
131	517100.36	2230029.90	Метод спутниковых геодезических измерений (определений)	0.10	–
132	517096.02	2230030.92	Метод спутниковых геодезических измерений (определений)	0.10	–
133	517087.74	2230033.37	Метод спутниковых	0.10	–

			геодезических измерений (определений)		
134	517061.15	2230041.52	Метод спутниковых геодезических измерений (определений)	0.10	–
135	517055.59	2230042.28	Метод спутниковых геодезических измерений (определений)	0.10	–
136	517052.54	2230041.98	Метод спутниковых геодезических измерений (определений)	0.10	–
137	516995.87	2230059.21	Метод спутниковых геодезических измерений (определений)	0.10	–
138	516992.47	2230060.58	Метод спутниковых геодезических измерений (определений)	0.10	–
139	516988.18	2230063.61	Метод спутниковых геодезических измерений (определений)	0.10	–
140	516996.71	2230061.13	Метод спутниковых геодезических измерений (определений)	0.10	–
141	517003.77	2230061.40	Метод спутниковых геодезических измерений (определений)	0.10	–
142	517013.77	2230088.28	Метод спутниковых геодезических измерений (определений)	0.10	–
143	517017.73	2230089.89	Метод спутниковых геодезических измерений (определений)	0.10	–
144	517022.30	2230102.34	Метод спутниковых геодезических измерений (определений)	0.10	–
145	517019.24	2230108.24	Метод спутниковых геодезических измерений (определений)	0.10	–
146	517021.08	2230114.50	Метод спутниковых геодезических измерений (определений)	0.10	–
147	517020.61	2230114.65	Метод спутниковых геодезических измерений (определений)	0.10	–
148	517021.92	2230118.61	Метод спутниковых геодезических измерений (определений)	0.10	–
149	517022.49	2230118.40	Метод спутниковых геодезических измерений (определений)	0.10	–
150	517031.74	2230147.19	Метод спутниковых геодезических	0.10	–

			измерений (определений)		
151	517034.81	2230146.70	Метод спутниковых геодезических измерений (определений)	0.10	–
152	517038.28	2230148.53	Метод спутниковых геодезических измерений (определений)	0.10	–
153	517041.55	2230158.78	Метод спутниковых геодезических измерений (определений)	0.10	–
154	517040.99	2230159.68	Метод спутниковых геодезических измерений (определений)	0.10	–
155	517036.09	2230164.48	Метод спутниковых геодезических измерений (определений)	0.10	–
156	517039.78	2230176.94	Метод спутниковых геодезических измерений (определений)	0.10	–
157	517042.07	2230180.49	Метод спутниковых геодезических измерений (определений)	0.10	–
158	517049.94	2230184.95	Метод спутниковых геодезических измерений (определений)	0.10	–
159	517056.75	2230182.86	Метод спутниковых геодезических измерений (определений)	0.10	–
160	517060.37	2230199.31	Метод спутниковых геодезических измерений (определений)	0.10	–
161	517058.42	2230199.74	Метод спутниковых геодезических измерений (определений)	0.10	–
162	517055.26	2230185.40	Метод спутниковых геодезических измерений (определений)	0.10	–
163	517049.70	2230187.11	Метод спутниковых геодезических измерений (определений)	0.10	–
164	517040.66	2230181.99	Метод спутниковых геодезических измерений (определений)	0.10	–
165	517037.94	2230177.78	Метод спутниковых геодезических измерений (определений)	0.10	–
166	517033.83	2230163.89	Метод спутниковых геодезических измерений (определений)	0.10	–
167	517038.26	2230159.55	Метод спутниковых геодезических измерений	0.10	–

			(определений)		
168	517035.50	2230150.95	Метод спутниковых геодезических измерений (определений)	0.10	–
169	517034.25	2230150.25	Метод спутниковых геодезических измерений (определений)	0.10	–
170	517029.59	2230150.88	Метод спутниковых геодезических измерений (определений)	0.10	–
171	517019.50	2230119.52	Метод спутниковых геодезических измерений (определений)	0.10	–
172	517020.05	2230119.31	Метод спутниковых геодезических измерений (определений)	0.10	–
173	517018.71	2230115.26	Метод спутниковых геодезических измерений (определений)	0.10	–
174	517018.20	2230115.42	Метод спутниковых геодезических измерений (определений)	0.10	–
175	517015.96	2230108.00	Метод спутниковых геодезических измерений (определений)	0.10	–
176	517018.93	2230102.19	Метод спутниковых геодезических измерений (определений)	0.10	–
177	517015.44	2230092.51	Метод спутниковых геодезических измерений (определений)	0.10	–
178	517011.34	2230090.87	Метод спутниковых геодезических измерений (определений)	0.10	–
179	517001.50	2230064.53	Метод спутниковых геодезических измерений (определений)	0.10	–
180	516997.19	2230064.45	Метод спутниковых геодезических измерений (определений)	0.10	–
181	516984.18	2230068.41	Метод спутниковых геодезических измерений (определений)	0.10	–
182	516982.37	2230061.37	Метод спутниковых геодезических измерений (определений)	0.10	–
183	516982.36	2230060.96	Метод спутниковых геодезических измерений (определений)	0.10	–
184	516974.75	2230053.24	Метод спутниковых геодезических измерений (определений)	0.10	–

185	516974.04	2230049.57	Метод спутниковых геодезических измерений (определений)	0.10	–
186	516972.61	2230044.63	Метод спутниковых геодезических измерений (определений)	0.10	–
187	516972.81	2230044.55	Метод спутниковых геодезических измерений (определений)	0.10	–
188	516972.71	2230044.23	Метод спутниковых геодезических измерений (определений)	0.10	–
189	516972.06	2230042.61	Метод спутниковых геодезических измерений (определений)	0.10	–
190	516966.25	2230032.65	Метод спутниковых геодезических измерений (определений)	0.10	–
191	516964.08	2230024.83	Метод спутниковых геодезических измерений (определений)	0.10	–
192	516954.49	2230021.30	Метод спутниковых геодезических измерений (определений)	0.10	–
193	516950.32	2230009.21	Метод спутниковых геодезических измерений (определений)	0.10	–
194	516954.66	2229990.40	Метод спутниковых геодезических измерений (определений)	0.10	–
195	516951.95	2229981.45	Метод спутниковых геодезических измерений (определений)	0.10	–
196	516951.91	2229969.71	Метод спутниковых геодезических измерений (определений)	0.10	–
197	516955.66	2229962.82	Метод спутниковых геодезических измерений (определений)	0.10	–
198	516955.98	2229960.35	Метод спутниковых геодезических измерений (определений)	0.10	–
199	516939.71	2229932.83	Метод спутниковых геодезических измерений (определений)	0.10	–
200	516945.51	2229910.59	Метод спутниковых геодезических измерений (определений)	0.10	–
201	516943.32	2229885.28	Метод спутниковых геодезических измерений (определений)	0.10	–
202	516937.41	2229878.08	Метод спутниковых	0.10	–

			геодезических измерений (определений)		
203	516935.18	2229866.27	Метод спутниковых геодезических измерений (определений)	0.10	–
204	516925.16	2229822.69	Метод спутниковых геодезических измерений (определений)	0.10	–
205	516916.27	2229811.14	Метод спутниковых геодезических измерений (определений)	0.10	–
206	516913.44	2229808.60	Метод спутниковых геодезических измерений (определений)	0.10	–
207	516899.21	2229779.37	Метод спутниковых геодезических измерений (определений)	0.10	–
208	516901.50	2229767.18	Метод спутниковых геодезических измерений (определений)	0.10	–
209	516904.21	2229742.06	Метод спутниковых геодезических измерений (определений)	0.10	–
210	516906.04	2229722.56	Метод спутниковых геодезических измерений (определений)	0.10	–
211	516909.07	2229699.87	Метод спутниковых геодезических измерений (определений)	0.10	–
212	516912.35	2229692.86	Метод спутниковых геодезических измерений (определений)	0.10	–
213	516915.82	2229653.02	Метод спутниковых геодезических измерений (определений)	0.10	–
214	516914.98	2229643.22	Метод спутниковых геодезических измерений (определений)	0.10	–
215	516917.44	2229633.45	Метод спутниковых геодезических измерений (определений)	0.10	–
216	516920.23	2229632.02	Метод спутниковых геодезических измерений (определений)	0.10	–
217	516920.83	2229628.97	Метод спутниковых геодезических измерений (определений)	0.10	–
218	516924.18	2229605.78	Метод спутниковых геодезических измерений (определений)	0.10	–
219	516926.34	2229596.21	Метод спутниковых геодезических	0.10	–

			измерений (определений)		
220	516928.72	2229589.07	Метод спутниковых геодезических измерений (определений)	0.10	–
221	516928.39	2229588.80	Метод спутниковых геодезических измерений (определений)	0.10	–
222	516910.57	2229581.06	Метод спутниковых геодезических измерений (определений)	0.10	–
223	516910.64	2229580.43	Метод спутниковых геодезических измерений (определений)	0.10	–
224	516908.24	2229580.09	Метод спутниковых геодезических измерений (определений)	0.10	–
225	516908.36	2229578.89	Метод спутниковых геодезических измерений (определений)	0.10	–
226	516893.91	2229577.71	Метод спутниковых геодезических измерений (определений)	0.10	–
227	516893.70	2229579.00	Метод спутниковых геодезических измерений (определений)	0.10	–
228	516883.57	2229577.48	Метод спутниковых геодезических измерений (определений)	0.10	–
229	516883.73	2229576.22	Метод спутниковых геодезических измерений (определений)	0.10	–
230	516860.76	2229573.44	Метод спутниковых геодезических измерений (определений)	0.10	–
231	516860.60	2229574.69	Метод спутниковых геодезических измерений (определений)	0.10	–
232	516855.05	2229573.87	Метод спутниковых геодезических измерений (определений)	0.10	–
233	516855.19	2229572.88	Метод спутниковых геодезических измерений (определений)	0.10	–
234	516837.66	2229571.84	Метод спутниковых геодезических измерений (определений)	0.10	–
235	516837.47	2229573.18	Метод спутниковых геодезических измерений (определений)	0.10	–
236	516822.03	2229570.84	Метод спутниковых геодезических измерений	0.10	–

			(определений)		
237	516822.95	2229564.91	Метод спутниковых геодезических измерений (определений)	0.10	–
238	516830.43	2229566.05	Метод спутниковых геодезических измерений (определений)	0.10	–
239	516830.57	2229556.25	Метод спутниковых геодезических измерений (определений)	0.10	–
38	516836.73	2229557.09	Метод спутниковых геодезических измерений (определений)	0.10	–
–	–	–	–	–	–
240	516985.41	2230061.66	Метод спутниковых геодезических измерений (определений)	0.10	–
241	516985.03	2230060.32	Метод спутниковых геодезических измерений (определений)	0.10	–
242	516984.64	2230060.47	Метод спутниковых геодезических измерений (определений)	0.10	–
243	516984.47	2230059.82	Метод спутниковых геодезических измерений (определений)	0.10	–
244	516977.08	2230052.13	Метод спутниковых геодезических измерений (определений)	0.10	–
245	516976.26	2230048.73	Метод спутниковых геодезических измерений (определений)	0.10	–
246	516975.33	2230045.65	Метод спутниковых геодезических измерений (определений)	0.10	–
247	516981.55	2230043.75	Метод спутниковых геодезических измерений (определений)	0.10	–
248	517024.64	2230029.98	Метод спутниковых геодезических измерений (определений)	0.10	–
249	517024.49	2230026.25	Метод спутниковых геодезических измерений (определений)	0.10	–
250	517026.51	2230031.11	Метод спутниковых геодезических измерений (определений)	0.10	–
251	517038.70	2230026.94	Метод спутниковых геодезических измерений (определений)	0.10	–
252	517050.22	2230023.37	Метод спутниковых геодезических измерений	0.10	–

			(определений)		
253	517056.13	2230039.75	Метод спутниковых геодезических измерений (определений)	0.10	–
254	517057.20	2230040.04	Метод спутниковых геодезических измерений (определений)	0.10	–
255	517055.56	2230040.27	Метод спутниковых геодезических измерений (определений)	0.10	–
256	517052.35	2230039.90	Метод спутниковых геодезических измерений (определений)	0.10	–
257	517052.11	2230039.04	Метод спутниковых геодезических измерений (определений)	0.10	–
258	516994.86	2230056.15	Метод спутниковых геодезических измерений (определений)	0.10	–
259	516994.99	2230056.54	Метод спутниковых геодезических измерений (определений)	0.10	–
260	516990.68	2230058.37	Метод спутниковых геодезических измерений (определений)	0.10	–
261	516990.43	2230058.11	Метод спутниковых геодезических измерений (определений)	0.10	–
240	516985.41	2230061.66	Метод спутниковых геодезических измерений (определений)	0.10	–

3. Сведения о характерных точках части (частей) границы объекта

Обозначение характерных точек части границы	Координаты, м		Метод определения координат характерной точки	Средняя квадратическая погрешность положения характерной точки (M_t), м	Описание обозначения точки на местности (при наличии)
	X	Y			
1	2	3	4	5	6
–	–	–	–	–	–

Схема расположения границ публичного сервитута
для эксплуатации объекта электросетевого хояйства
«Электросетевой комплекс Подстанция 35/6кВ «Егошихинская» (КЛ 6кВ: БКТП-6506 1с.ш. - БКТП-6090, БКТП-6506 2с.ш. - БКТП-5025, БКТП-6507 1с.ш. - БКТП-6506 1с.ш., БКТП-6507 2с.ш. - БКТП-6506 2с.ш., ПС Гипермаркет 1с.ш.- БКТП-6507 1с.ш., ПС Гипермаркет 2с.ш.- БКТП-6507 2с.ш., ТП-5025)»

(наименование объекта)

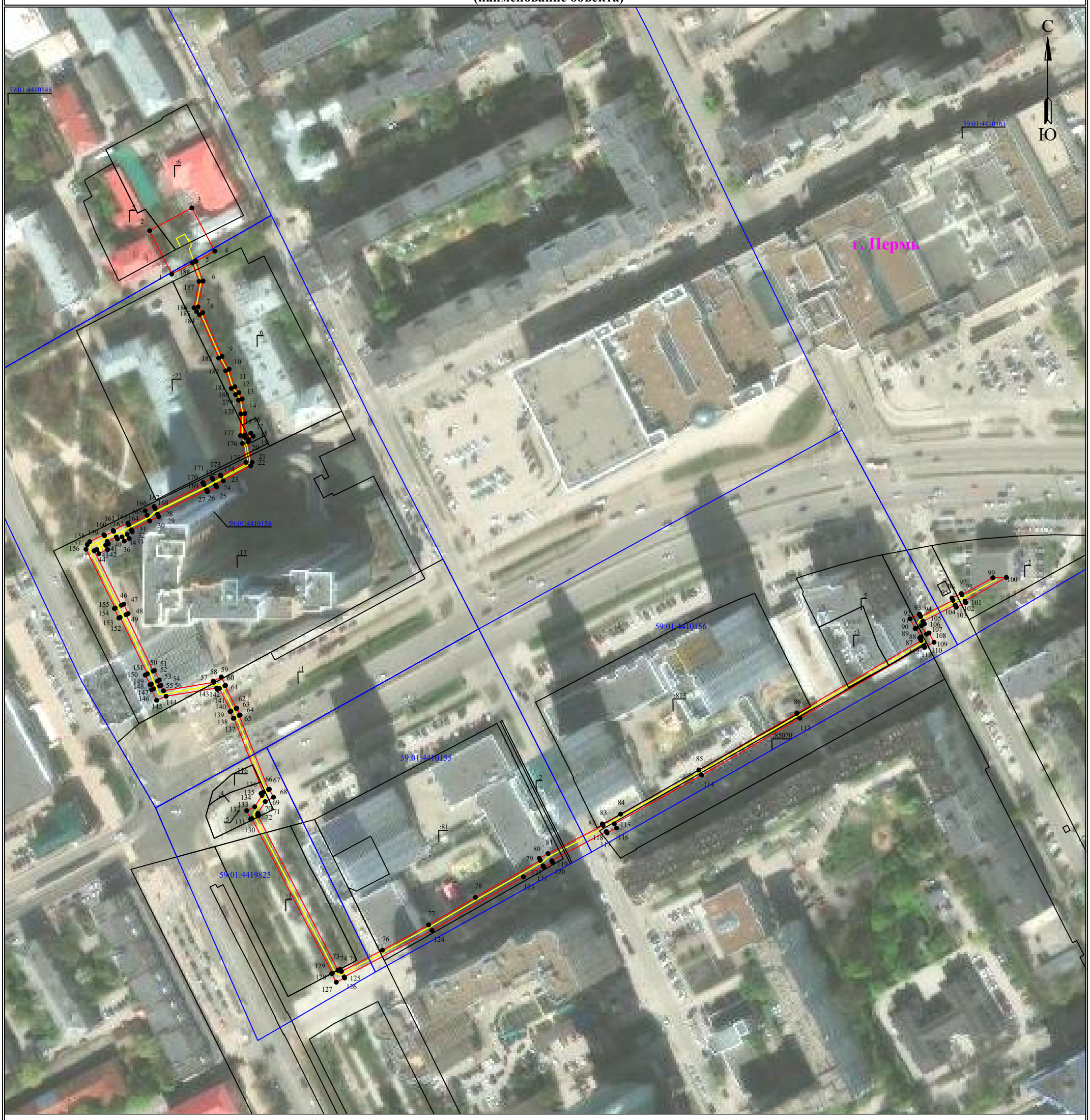

Масштаб 1:2000

Используемые условные знаки и обозначения:

- ● 1 - обозначение характерной точки границы устанавливаемого публичного сервитута
- - границы земельных участков, попадающих в зону публичного сервитута
- - граница кадастрового квартала
- 59:01:2010331 - номер кадастрового квартала
- :123 - кадастровый номер земельного участка
- г. Пермь - наименование населенного пункта
- - ось линии, контур объекта
- - граница устанавливаемого публичного сервитута

ГРАФИЧЕСКОЕ ОПИСАНИЕ

местоположения границ публичного сервитута

«Электросетевой комплекс Подстанция 35/6кВ «Егошихинская» (КЛ 6кВ: БКТП-6506 1с.ш. - БКТП-6090, БКТП-6506 2с.ш. - БКТП-5025, БКТП-6507 1с.ш. - БКТП-6506 1с.ш., БКТП-6507 2с.ш. - БКТП-6506 2с.ш., ПС Гипермаркет 1с.ш.- БКТП-6507 1с.ш., ПС Гипермаркет 2с.ш.- БКТП-6507 2с.ш., ТП-5025)»

(наименование объекта, местоположение границ которого описано (далее - объект)

Раздел 1

Сведения об объекте		
№ п/п	Характеристики объекта	Описание характеристик
1	2	3
1	Местоположение объекта	Пермский край, городской округ Пермский, город Пермь
2	Площадь объекта +/- величина погрешности определения площади (Р+/- Дельта Р)	3626 кв.м ± 12.13 кв.м
3	Иные характеристики объекта	Публичный сервитут устанавливается в целях эксплуатации объекта электросетевого хозяйства «Электросетевой комплекс Подстанция 35/6кВ «Егошихинская» (КЛ 6кВ: БКТП-6506 1с.ш. - БКТП-6090, БКТП-6506 2с.ш. - БКТП-5025, БКТП-6507 1с.ш. - БКТП-6506 1с.ш., БКТП-6507 2с.ш. - БКТП-6506 2с.ш., ПС Гипермаркет 1с.ш.- БКТП-6507 1с.ш., ПС Гипермаркет 2с.ш.- БКТП-6507 2с.ш., ТП-5025)» (согласно ст. 3.6 Федерального закона от 25 октября 2001 г. № 137-ФЗ «О введении в действие Земельного кодекса Российской Федерации») Срок установления публичного сервитута - сорок девять лет (согласно п.1 ст. 39.45 ЗК РФ).

Раздел 2

Сведения о местоположении границ объекта

1. Система координат МСК-59, зона 2

2. Сведения о характерных точках границ объекта

Обозначение характерных точек границ	Координаты, м		Метод определения координат характерной точки	Средняя квадратическая погрешность положения характерной точки (M_t), м	Описание обозначения точки на местности (при наличии)
	X	Y			
1	2	3	4	5	6
1	517456.76	2232641.15	Метод спутниковых геодезических измерений (определений)	0.10	–
2	517479.29	2232629.68	Метод спутниковых геодезических измерений (определений)	0.10	–
3	517491.12	2232651.63	Метод спутниковых геодезических измерений (определений)	0.10	–
4	517468.66	2232663.56	Метод спутниковых геодезических измерений	0.10	–

			(определений)		
5	517463.43	2232653.71	Метод спутниковых геодезических измерений (определений)	0.10	–
6	517453.11	2232657.46	Метод спутниковых геодезических измерений (определений)	0.10	–
7	517439.72	2232654.87	Метод спутниковых геодезических измерений (определений)	0.10	–
8	517436.71	2232657.30	Метод спутниковых геодезических измерений (определений)	0.10	–
9	517413.98	2232667.34	Метод спутниковых геодезических измерений (определений)	0.10	–
10	517407.29	2232671.00	Метод спутниковых геодезических измерений (определений)	0.10	–
11	517398.22	2232673.95	Метод спутниковых геодезических измерений (определений)	0.10	–
12	517395.14	2232676.07	Метод спутниковых геодезических измерений (определений)	0.10	–
13	517391.86	2232677.79	Метод спутниковых геодезических измерений (определений)	0.10	–
14	517384.23	2232679.15	Метод спутниковых геодезических измерений (определений)	0.10	–
15	517373.05	2232678.89	Метод спутниковых геодезических измерений (определений)	0.10	–
16	517371.84	2232679.16	Метод спутниковых геодезических измерений (определений)	0.10	–
17	517374.09	2232682.29	Метод спутниковых геодезических измерений (определений)	0.10	–
18	517372.47	2232683.46	Метод спутниковых геодезических измерений (определений)	0.10	–
19	517370.72	2232681.03	Метод спутниковых геодезических измерений (определений)	0.10	–
20	517369.52	2232680.88	Метод спутниковых геодезических измерений (определений)	0.10	–
21	517358.88	2232682.97	Метод спутниковых геодезических измерений (определений)	0.10	–

22	517357.09	2232682.13	Метод спутниковых геодезических измерений (определений)	0.10	–
23	517349.32	2232667.97	Метод спутниковых геодезических измерений (определений)	0.10	–
24	517347.09	2232664.02	Метод спутниковых геодезических измерений (определений)	0.10	–
25	517346.09	2232664.53	Метод спутниковых геодезических измерений (определений)	0.10	–
26	517343.67	2232659.74	Метод спутниковых геодезических измерений (определений)	0.10	–
27	517344.56	2232659.30	Метод спутниковых геодезических измерений (определений)	0.10	–
28	517331.95	2232633.85	Метод спутниковых геодезических измерений (определений)	0.10	–
29	517330.64	2232634.44	Метод спутниковых геодезических измерений (определений)	0.10	–
30	517328.40	2232629.71	Метод спутниковых геодезических измерений (определений)	0.10	–
31	517323.79	2232620.15	Метод спутниковых геодезических измерений (определений)	0.10	–
32	517322.81	2232620.63	Метод спутниковых геодезических измерений (определений)	0.10	–
33	517321.48	2232617.97	Метод спутниковых геодезических измерений (определений)	0.10	–
34	517319.30	2232619.10	Метод спутниковых геодезических измерений (определений)	0.10	–
35	517318.00	2232616.47	Метод спутниковых геодезических измерений (определений)	0.10	–
36	517320.18	2232615.34	Метод спутниковых геодезических измерений (определений)	0.10	–
37	517319.00	2232612.96	Метод спутниковых геодезических измерений (определений)	0.10	–
38	517320.16	2232612.38	Метод спутниковых геодезических измерений (определений)	0.10	–
39	517317.84	2232607.60	Метод спутниковых	0.10	–

			геодезических измерений (определений)		
40	517316.54	2232608.23	Метод спутниковых геодезических измерений (определений)	0.10	–
41	517315.84	2232606.80	Метод спутниковых геодезических измерений (определений)	0.10	–
42	517313.55	2232607.86	Метод спутниковых геодезических измерений (определений)	0.10	–
43	517311.42	2232603.30	Метод спутниковых геодезических измерений (определений)	0.10	–
44	517313.61	2232602.22	Метод спутниковых геодезических измерений (определений)	0.10	–
45	517312.94	2232600.86	Метод спутниковых геодезических измерений (определений)	0.10	–
46	517284.60	2232614.97	Метод спутниковых геодезических измерений (определений)	0.10	–
47	517285.19	2232616.23	Метод спутниковых геодезических измерений (определений)	0.10	–
48	517280.27	2232618.52	Метод спутниковых геодезических измерений (определений)	0.10	–
49	517279.75	2232617.40	Метод спутниковых геодезических измерений (определений)	0.10	–
50	517250.44	2232631.56	Метод спутниковых геодезических измерений (определений)	0.10	–
51	517250.75	2232632.16	Метод спутниковых геодезических измерений (определений)	0.10	–
52	517245.73	2232634.70	Метод спутниковых геодезических измерений (определений)	0.10	–
53	517245.24	2232633.71	Метод спутниковых геодезических измерений (определений)	0.10	–
54	517242.68	2232634.88	Метод спутниковых геодезических измерений (определений)	0.10	–
55	517243.00	2232635.57	Метод спутниковых геодезических измерений (определений)	0.10	–
56	517240.15	2232636.92	Метод спутниковых геодезических	0.10	–

			измерений (определений)		
57	517244.61	2232663.06	Метод спутниковых геодезических измерений (определений)	0.10	–
58	517245.25	2232662.74	Метод спутниковых геодезических измерений (определений)	0.10	–
59	517247.34	2232666.95	Метод спутниковых геодезических измерений (определений)	0.10	–
60	517242.96	2232669.13	Метод спутниковых геодезических измерений (определений)	0.10	–
61	517242.80	2232668.82	Метод спутниковых геодезических измерений (определений)	0.10	–
62	517231.00	2232674.71	Метод спутниковых геодезических измерений (определений)	0.10	–
63	517231.13	2232674.98	Метод спутниковых геодезических измерений (определений)	0.10	–
64	517227.63	2232676.73	Метод спутниковых геодезических измерений (определений)	0.10	–
65	517227.38	2232676.24	Метод спутниковых геодезических измерений (определений)	0.10	–
66	517188.82	2232691.50	Метод спутниковых геодезических измерений (определений)	0.10	–
67	517189.03	2232691.90	Метод спутниковых геодезических измерений (определений)	0.10	–
68	517184.86	2232694.06	Метод спутниковых геодезических измерений (определений)	0.10	–
69	517182.55	2232689.78	Метод спутниковых геодезических измерений (определений)	0.10	–
70	517176.43	2232685.97	Метод спутниковых геодезических измерений (определений)	0.10	–
71	517175.45	2232686.43	Метод спутниковых геодезических измерений (определений)	0.10	–
72	517175.21	2232685.94	Метод спутниковых геодезических измерений (определений)	0.10	–
73	517094.91	2232727.59	Метод спутниковых геодезических измерений	0.10	–

			(определений)		
74	517095.52	2232728.75	Метод спутниковых геодезических измерений (определений)	0.10	–
75	517094.28	2232729.38	Метод спутниковых геодезических измерений (определений)	0.10	–
76	517105.37	2232750.72	Метод спутниковых геодезических измерений (определений)	0.10	–
77	517118.51	2232774.69	Метод спутниковых геодезических измерений (определений)	0.10	–
78	517132.81	2232799.03	Метод спутниковых геодезических измерений (определений)	0.10	–
79	517152.03	2232832.73	Метод спутниковых геодезических измерений (определений)	0.10	–
80	517153.10	2232832.19	Метод спутниковых геодезических измерений (определений)	0.10	–
81	517155.54	2232836.80	Метод спутниковых геодезических измерений (определений)	0.10	–
82	517170.19	2232865.40	Метод спутниковых геодезических измерений (определений)	0.10	–
83	517170.96	2232865.00	Метод спутниковых геодезических измерений (определений)	0.10	–
84	517176.07	2232874.50	Метод спутниковых геодезических измерений (определений)	0.10	–
85	517198.96	2232915.13	Метод спутниковых геодезических измерений (определений)	0.10	–
86	517228.47	2232966.14	Метод спутниковых геодезических измерений (определений)	0.10	–
87	517266.27	2233030.71	Метод спутниковых геодезических измерений (определений)	0.10	–
88	517267.73	2233029.97	Метод спутниковых геодезических измерений (определений)	0.10	–
89	517268.12	2233030.71	Метод спутниковых геодезических измерений (определений)	0.10	–
90	517272.66	2233028.04	Метод спутниковых геодезических измерений (определений)	0.10	–

91	517272.47	2233027.59	Метод спутниковых геодезических измерений (определений)	0.10	–
92	517277.58	2233025.00	Метод спутниковых геодезических измерений (определений)	0.10	–
93	517279.99	2233029.83	Метод спутниковых геодезических измерений (определений)	0.10	–
94	517278.73	2233030.48	Метод спутниковых геодезических измерений (определений)	0.10	–
95	517287.15	2233047.23	Метод спутниковых геодезических измерений (определений)	0.10	–
96	517288.37	2233046.73	Метод спутниковых геодезических измерений (определений)	0.10	–
97	517290.72	2233051.63	Метод спутниковых геодезических измерений (определений)	0.10	–
98	517290.04	2233051.96	Метод спутниковых геодезических измерений (определений)	0.10	–
99	517298.91	2233067.97	Метод спутниковых геодезических измерений (определений)	0.10	–
100	517299.10	2233074.98	Метод спутниковых геодезических измерений (определений)	0.10	–
101	517286.83	2233053.52	Метод спутниковых геодезических измерений (определений)	0.10	–
102	517285.98	2233053.93	Метод спутниковых геодезических измерений (определений)	0.10	–
103	517283.58	2233048.98	Метод спутниковых геодезических измерений (определений)	0.10	–
104	517284.70	2233048.42	Метод спутниковых геодезических измерений (определений)	0.10	–
105	517276.31	2233031.73	Метод спутниковых геодезических измерений (определений)	0.10	–
106	517274.89	2233032.42	Метод спутниковых геодезических измерений (определений)	0.10	–
107	517274.08	2233030.88	Метод спутниковых геодезических измерений (определений)	0.10	–
108	517269.57	2233033.53	Метод спутниковых	0.10	–

			геодезических измерений (определений)		
109	517270.20	2233034.83	Метод спутниковых геодезических измерений (определений)	0.10	–
110	517265.38	2233037.45	Метод спутниковых геодезических измерений (определений)	0.10	–
111	517262.77	2233032.48	Метод спутниковых геодезических измерений (определений)	0.10	–
112	517263.58	2233032.11	Метод спутниковых геодезических измерений (определений)	0.10	–
113	517225.91	2232967.69	Метод спутниковых геодезических измерений (определений)	0.10	–
114	517196.30	2232916.63	Метод спутниковых геодезических измерений (определений)	0.10	–
115	517170.99	2232871.19	Метод спутниковых геодезических измерений (определений)	0.10	–
116	517168.84	2232872.36	Метод спутниковых геодезических измерений (определений)	0.10	–
117	517166.28	2232867.44	Метод спутниковых геодезических измерений (определений)	0.10	–
118	517167.00	2232867.06	Метод спутниковых геодезических измерений (определений)	0.10	–
119	517151.88	2232838.70	Метод спутниковых геодезических измерений (определений)	0.10	–
120	517150.83	2232839.25	Метод спутниковых геодезических измерений (определений)	0.10	–
121	517148.41	2232834.61	Метод спутниковых геодезических измерений (определений)	0.10	–
122	517149.17	2232834.24	Метод спутниковых геодезических измерений (определений)	0.10	–
123	517143.42	2232824.00	Метод спутниковых геодезических измерений (определений)	0.10	–
124	517115.66	2232776.52	Метод спутниковых геодезических измерений (определений)	0.10	–
125	517091.46	2232730.79	Метод спутниковых геодезических	0.10	–

			измерений (определений)		
126	517090.92	2232731.06	Метод спутниковых геодезических измерений (определений)	0.10	–
127	517088.71	2232726.72	Метод спутниковых геодезических измерений (определений)	0.10	–
128	517093.20	2232724.35	Метод спутниковых геодезических измерений (определений)	0.10	–
129	517093.36	2232724.65	Метод спутниковых геодезических измерений (определений)	0.10	–
130	517173.74	2232682.85	Метод спутниковых геодезических измерений (определений)	0.10	–
131	517173.45	2232682.23	Метод спутниковых геодезических измерений (определений)	0.10	–
132	517177.91	2232680.11	Метод спутниковых геодезических измерений (определений)	0.10	–
133	517179.90	2232684.32	Метод спутниковых геодезических измерений (определений)	0.10	–
134	517185.77	2232688.12	Метод спутниковых геодезических измерений (определений)	0.10	–
135	517186.80	2232687.58	Метод спутниковых геодезических измерений (определений)	0.10	–
136	517187.35	2232688.66	Метод спутниковых геодезических измерений (определений)	0.10	–
137	517225.99	2232673.48	Метод спутниковых геодезических измерений (определений)	0.10	–
138	517225.87	2232673.25	Метод спутниковых геодезических измерений (определений)	0.10	–
139	517229.37	2232671.49	Метод спутниковых геодезических измерений (определений)	0.10	–
140	517229.61	2232671.95	Метод спутниковых геодезических измерений (определений)	0.10	–
141	517241.38	2232665.98	Метод спутниковых геодезических измерений (определений)	0.10	–
142	517240.86	2232664.93	Метод спутниковых геодезических измерений	0.10	–

			(определений)		
143	517241.62	2232664.55	Метод спутниковых геодезических измерений (определений)	0.10	–
144	517237.34	2232638.25	Метод спутниковых геодезических измерений (определений)	0.10	–
145	517235.23	2232633.33	Метод спутниковых геодезических измерений (определений)	0.10	–
146	517240.72	2232630.73	Метод спутниковых геодезических измерений (определений)	0.10	–
147	517241.20	2232631.75	Метод спутниковых геодезических измерений (определений)	0.10	–
148	517243.68	2232630.61	Метод спутниковых геодезических измерений (определений)	0.10	–
149	517243.33	2232629.91	Метод спутниковых геодезических измерений (определений)	0.10	–
150	517248.34	2232627.39	Метод спутниковых геодезических измерений (определений)	0.10	–
151	517248.93	2232628.55	Метод спутниковых геодезических измерений (определений)	0.10	–
152	517278.32	2232614.34	Метод спутниковых геодезических измерений (определений)	0.10	–
153	517278.00	2232613.65	Метод спутниковых геодезических измерений (определений)	0.10	–
154	517282.93	2232611.36	Метод спутниковых геодезических измерений (определений)	0.10	–
155	517283.15	2232611.83	Метод спутниковых геодезических измерений (определений)	0.10	–
156	517313.72	2232596.61	Метод спутниковых геодезических измерений (определений)	0.10	–
157	517316.14	2232597.24	Метод спутниковых геодезических измерений (определений)	0.10	–
158	517317.69	2232598.54	Метод спутниковых геодезических измерений (определений)	0.10	–
159	517321.28	2232605.92	Метод спутниковых геодезических измерений (определений)	0.10	–

160	517320.74	2232606.19	Метод спутниковых геодезических измерений (определений)	0.10	–
161	517323.03	2232610.96	Метод спутниковых геодезических измерений (определений)	0.10	–
162	517323.57	2232610.70	Метод спутниковых геодезических измерений (определений)	0.10	–
163	517327.38	2232618.38	Метод спутниковых геодезических измерений (определений)	0.10	–
164	517326.50	2232618.81	Метод спутниковых геодезических измерений (определений)	0.10	–
165	517331.43	2232628.33	Метод спутниковых геодезических измерений (определений)	0.10	–
166	517333.69	2232627.29	Метод спутниковых геодезических измерений (определений)	0.10	–
167	517335.93	2232632.02	Метод спутниковых геодезических измерений (определений)	0.10	–
168	517334.85	2232632.52	Метод спутниковых геодезических измерений (определений)	0.10	–
169	517347.33	2232657.90	Метод спутниковых геодезических измерений (определений)	0.10	–
170	517348.34	2232657.38	Метод спутниковых геодезических измерений (определений)	0.10	–
171	517350.77	2232662.16	Метод спутниковых геодезических измерений (определений)	0.10	–
172	517350.11	2232662.50	Метод спутниковых геодезических измерений (определений)	0.10	–
173	517352.29	2232666.53	Метод спутниковых геодезических измерений (определений)	0.10	–
174	517351.82	2232666.75	Метод спутниковых геодезических измерений (определений)	0.10	–
175	517358.91	2232679.76	Метод спутниковых геодезических измерений (определений)	0.10	–
176	517368.70	2232677.93	Метод спутниковых геодезических измерений (определений)	0.10	–
177	517372.83	2232676.88	Метод спутниковых	0.10	–

			геодезических измерений (определений)		
178	517384.08	2232677.15	Метод спутниковых геодезических измерений (определений)	0.10	–
179	517391.20	2232675.88	Метод спутниковых геодезических измерений (определений)	0.10	–
180	517394.11	2232674.35	Метод спутниковых геодезических измерений (определений)	0.10	–
181	517397.33	2232672.14	Метод спутниковых геодезических измерений (определений)	0.10	–
182	517406.49	2232669.17	Метод спутниковых геодезических измерений (определений)	0.10	–
183	517413.08	2232665.55	Метод спутниковых геодезических измерений (определений)	0.10	–
184	517435.62	2232655.60	Метод спутниковых геодезических измерений (определений)	0.10	–
185	517437.26	2232654.13	Метод спутниковых геодезических измерений (определений)	0.10	–
186	517439.27	2232652.75	Метод спутниковых геодезических измерений (определений)	0.10	–
187	517452.95	2232655.39	Метод спутниковых геодезических измерений (определений)	0.10	–
188	517462.48	2232651.92	Метод спутниковых геодезических измерений (определений)	0.10	–
1	517456.76	2232641.15	Метод спутниковых геодезических измерений (определений)	0.10	–

3. Сведения о характерных точках части (частей) границы объекта

Обозначение характерных точек части границы	Координаты, м		Метод определения координат характерной точки	Средняя квадратическая погрешность положения характерной точки (M_t), м	Описание обозначения точки на местности (при наличии)
	X	Y			
1	2	3	4	5	6
–	–	–	–	–	–

Схема расположения границ публичного сервитута
для эксплуатации объекта электросетевого хозяйства

«Электросетевой комплекс Подстанция 35/6 кВ «Грачева» (КЛ 0,4кВ от ТП 2034, КЛ 0,4кВ от ТП 2035, КЛ 0,4кВ от ТП 0191 до ж.д. по ул. Быстрых, КЛ 0,4кВ от 2БКТП-2298 до ВРУ-1-6 ж/д по ул. Хрустальная, 11а; ТП 2034, ТП 2035)»

(наименование объекта)

План границ объекта

Обзорная схема границ объекта

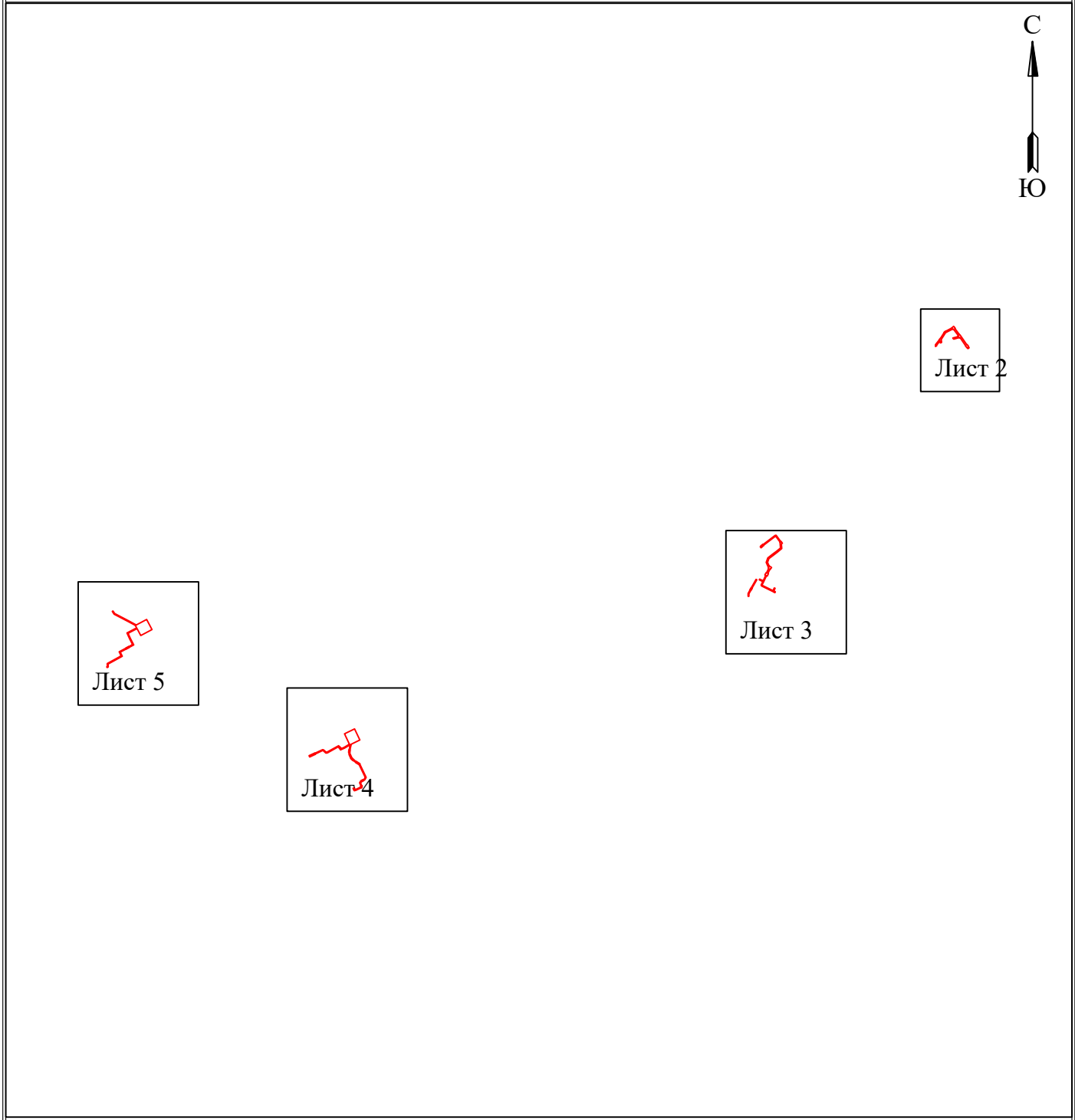

Условные обозначения:

- граница устанавливаемой зоны публичного сервитута

Схема расположения границ публичного сервитута
для эксплуатации объекта электросетевого хозяйства
«Электросетевой комплекс Подстанция 35/6 кВ «Грачева» (КЛ 0,4кВ от ТП 2034, КЛ 0,4кВ от ТП 2035, КЛ 0,4кВ от ТП 0191 до ж.д. по ул. Быстрых, КЛ 0,4кВ от 2БКТП-2298 до ВРУ-1-6 ж/д по ул. Хрустальная, 11а; ТП 2034, ТП 2035)»
(наименование объекта)

План границ объекта

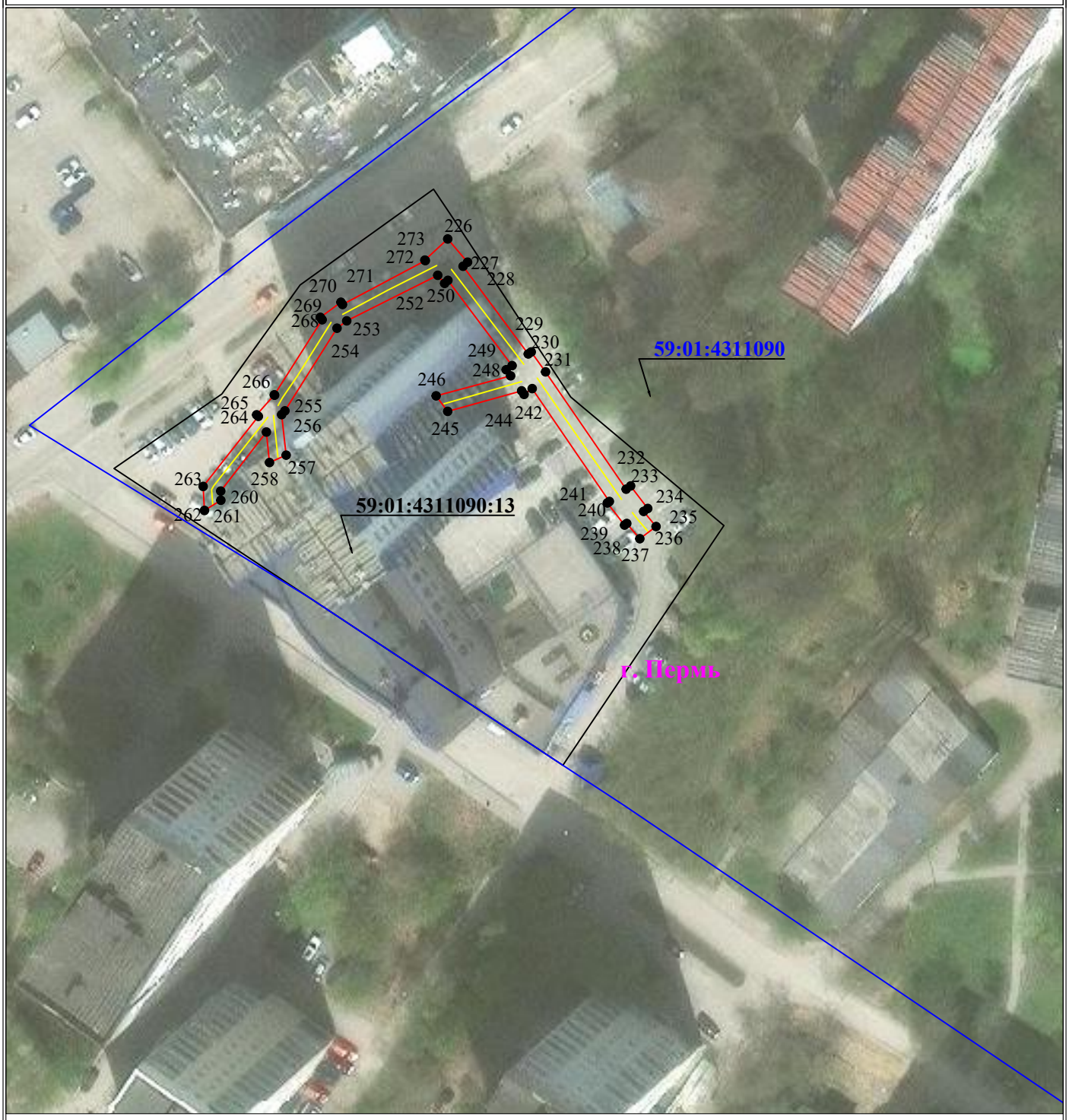

Используемые условные знаки и обозначения:

Масштаб 1:1000

Лист 2 из 5

- ● 1 - обозначение характерной точки границы устанавливаемого публичного сервитута
- - границы земельных участков, попадающих в зону публичного сервитута
- - граница кадастрового квартала
- 59:01:4413664 - номер кадастрового квартала
- - граница устанавливаемого публичного сервитута
- г. Пермь - наименование населенного пункта
- - ось линии, контур объекта

Схема расположения границ публичного сервитута
для эксплуатации объекта электросетевого хозяйства

«Электросетевой комплекс Подстанция 35/6 кВ «Грачева» (КЛ 0,4кВ от ТП 2034, КЛ 0,4кВ от ТП 2035, КЛ 0,4кВ от ТП 0191 до ж.д. по ул. Быстрых, КЛ 0,4кВ от 2БКТП-2298 до ВРУ-1-6 ж/д по ул. Хрустальная, 11а; ТП 2034, ТП 2035)»

(наименование объекта)

План границ объекта

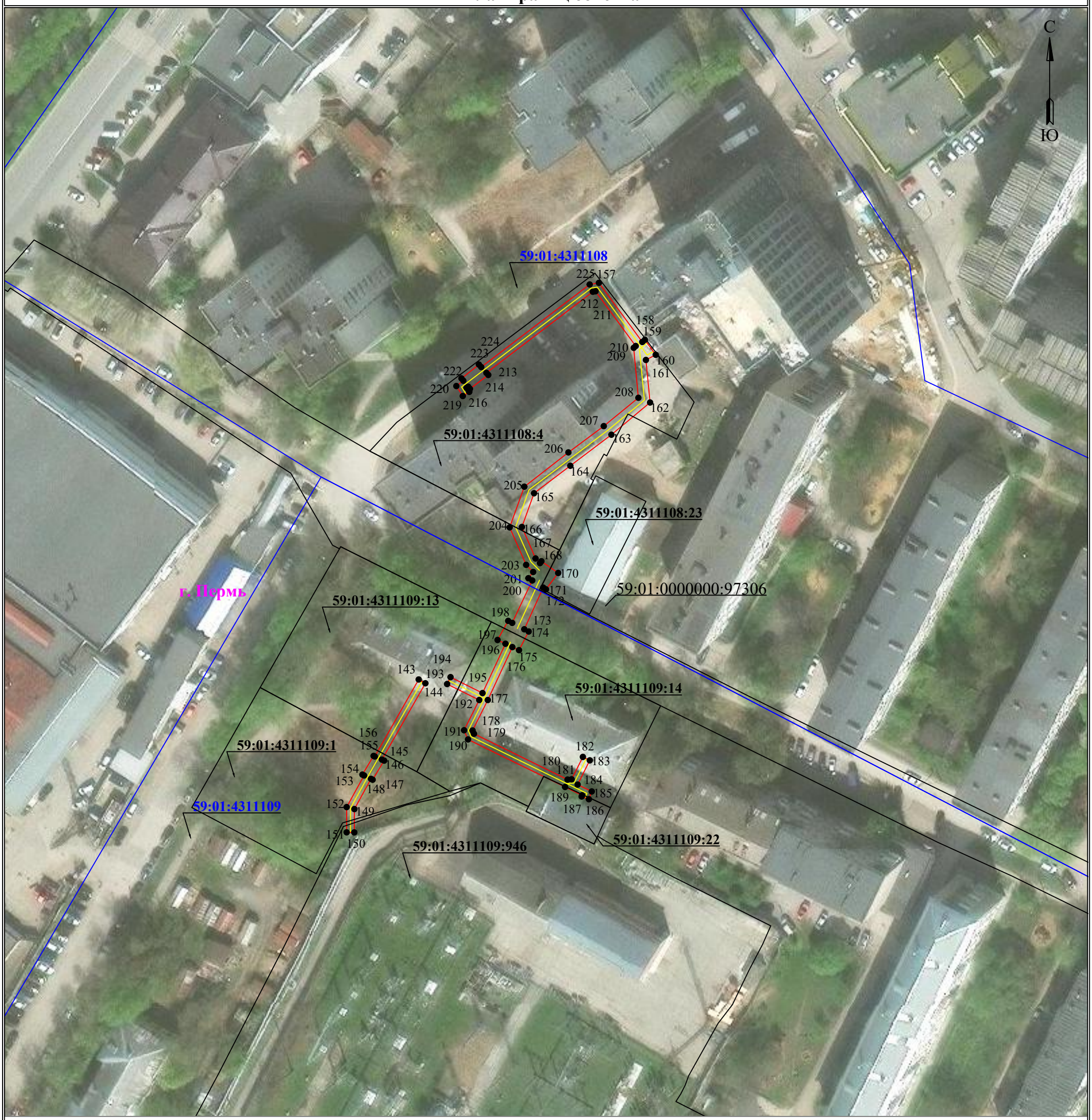

Используемые условные знаки и обозначения:

Масштаб 1:1000

Лист 3 из 5

- ● 1 - обозначение характерной точки границы устанавливаемого публичного сервитута
- границы земельных участков, попадающих в зону публичного сервитута
- граница кадастрового квартала
- 59:01:4413664 - номер кадастрового квартала
- граница устанавливаемого публичного сервитута
- г. Пермь - наименование населенного пункта
- ось линии, контур объекта

Схема расположения границ публичного сервитута
для эксплуатации объекта электросетевого хозяйства

«Электросетевой комплекс Подстанция 35/6 кВ «Грачева» (КЛ 0,4кВ от ТП 2034, КЛ 0,4кВ от ТП 2035, КЛ 0,4кВ от ТП 0191 до ж.д. по ул. Быстрых, КЛ 0,4кВ от 2БКТП-2298 до ВРУ-1-6 ж/д по ул. Хрустальная, 11а; ТП 2034, ТП 2035)»

(наименование объекта)

План границ объекта

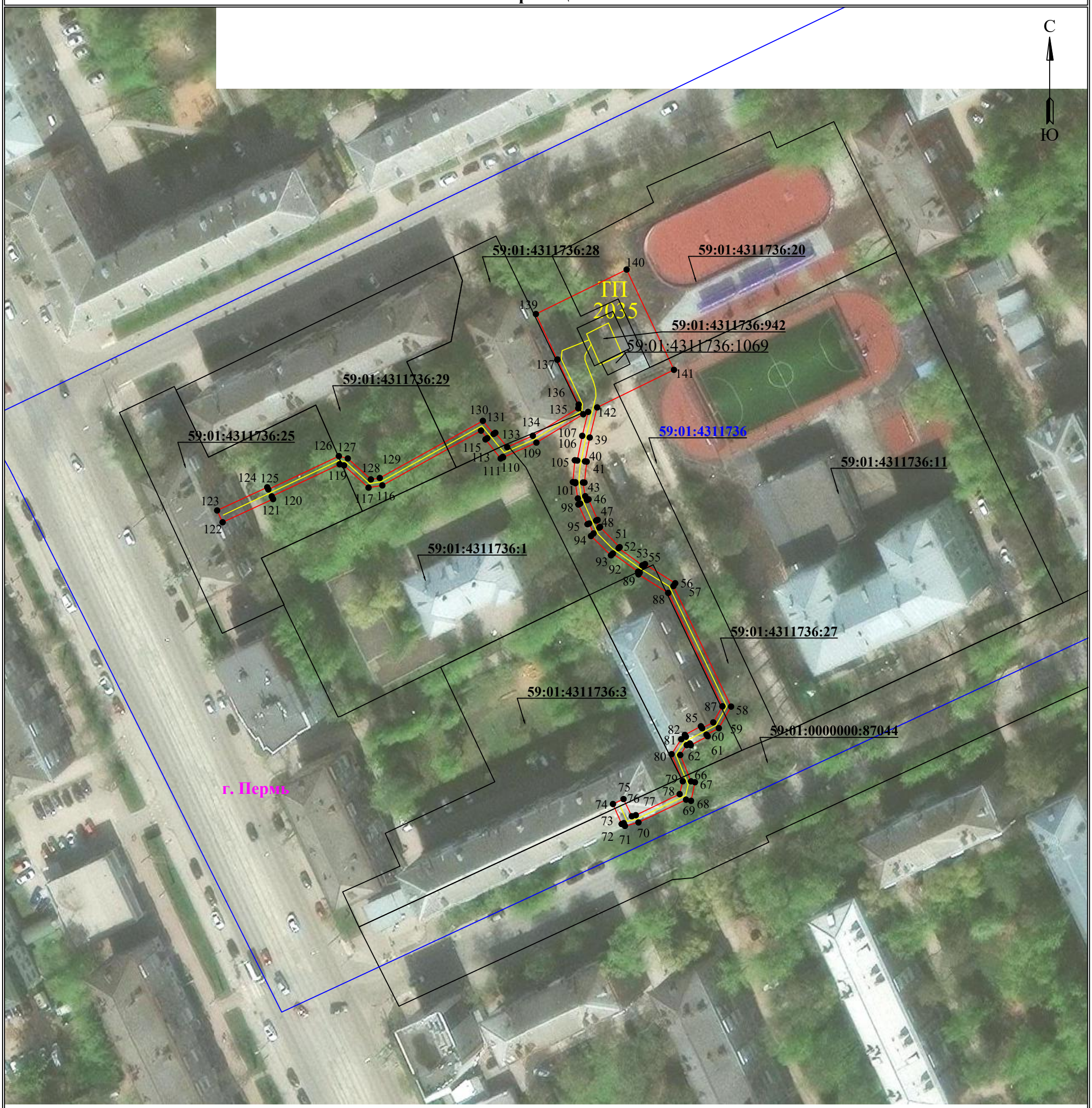

Используемые условные знаки и обозначения:

Масштаб 1:1000

Лист 4 из 5

- ● 1 - обозначение характерной точки границы устанавливаемого публичного сервитута
- - границы земельных участков, попадающих в зону публичного сервитута
- - граница кадастрового квартала
- 59:01:4413664 - номер кадастрового квартала
- - граница устанавливаемого публичного сервитута
- г. Пермь - наименование населенного пункта
- - ось линии, контур объекта

Схема расположения границ публичного сервитута
для эксплуатации объекта электросетевого хозяйства

«Электросетевой комплекс Подстанция 35/6 кВ «Грачева» (КЛ 0,4кВ от ТП 2034, КЛ 0,4кВ от ТП 2035, КЛ 0,4кВ от ТП 0191 до ж.д. по ул. Быстрых, КЛ 0,4кВ от 2БКТП-2298 до ВРУ-1-6 ж/д по ул. Хрустальная, 11а; ТП 2034, ТП 2035)»

(наименование объекта)

План границ объекта

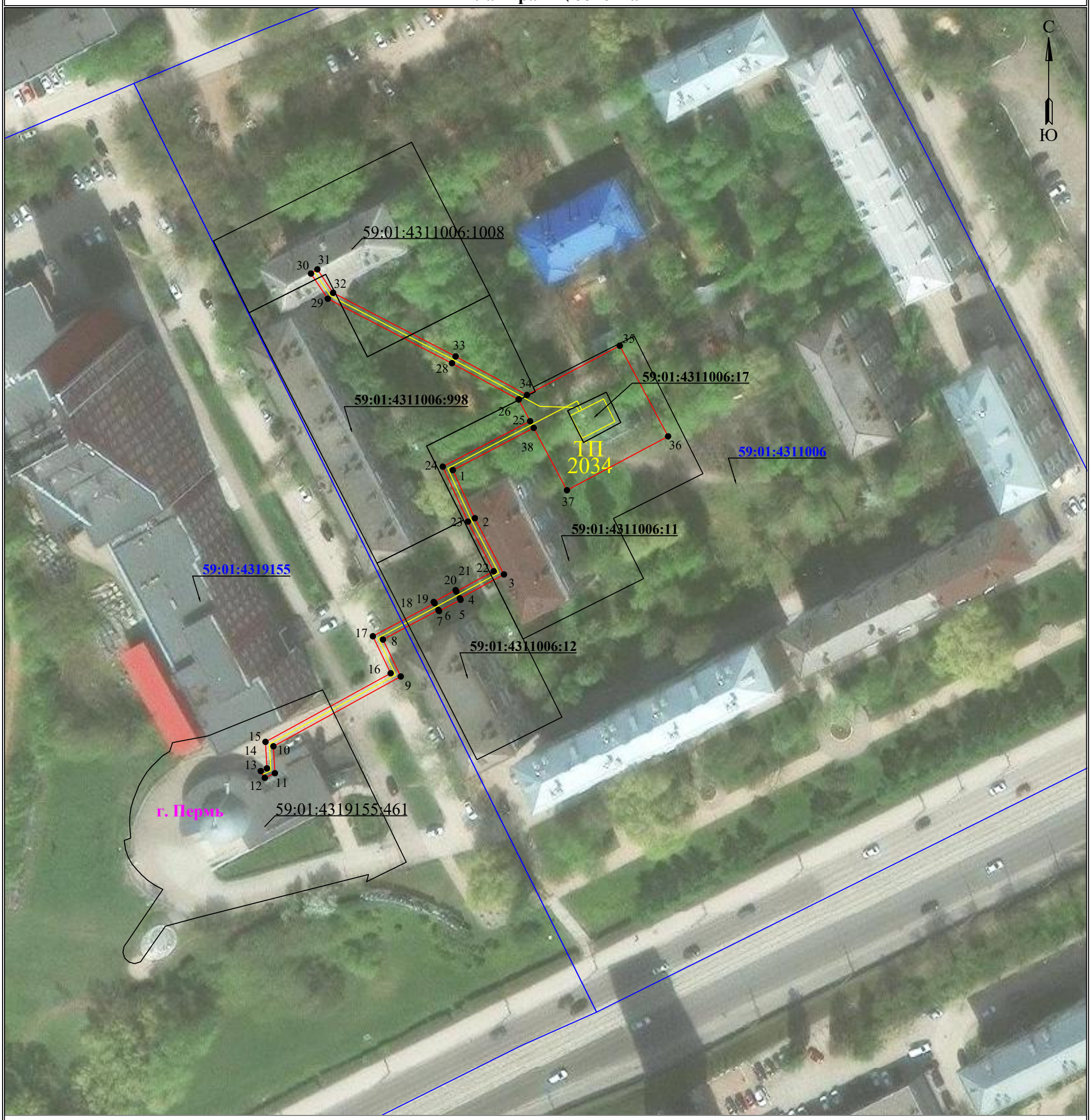

Используемые условные знаки и обозначения:

Масштаб 1:1000

Лист 5 из 5

- ● 1 - обозначение характерной точки границы устанавливаемого публичного сервитута
- границы земельных участков, попадающих в зону публичного сервитута
- граница кадастрового квартала
- 59:01:4413664 - номер кадастрового квартала
- граница устанавливаемого публичного сервитута
- г. Пермь - наименование населенного пункта
- ось линии, контур объекта

ГРАФИЧЕСКОЕ ОПИСАНИЕ

местоположения границ публичного сервитута

«Электросетевой комплекс Подстанция 35/6 кВ «Грачева» (КЛ 0,4кВ от ТП 2034, КЛ 0,4кВ от ТП 2035, КЛ 0,4кВ от ТП 0191 до ж.д. по ул. Быстрых, КЛ 0,4кВ от 2БКТП-2298 до ВРУ-1-6 ж/д по ул. Хрустальная, 11а; ТП 2034, ТП 2035)»

(наименование объекта, местоположение границ которого описано (далее - объект)

Раздел 1

Сведения об объекте		
№ п/п	Характеристики объекта	Описание характеристик
1	2	3
1	Местоположение объекта	Пермский край, городской округ Пермский, город Пермь
2	Площадь объекта +/- величина погрешности определения площади (Р+/- Дельта Р)	3755 кв.м ± 13.42 кв.м
3	Иные характеристики объекта	Публичный сервитут устанавливается в целях эксплуатации объекта электросетевого хозяйства «Электросетевой комплекс Подстанция 35/6 кВ «Грачева» (КЛ 0,4кВ от ТП 2034, КЛ 0,4кВ от ТП 2035, КЛ 0,4кВ от ТП 0191 до ж.д. по ул. Быстрых, КЛ 0,4кВ от 2БКТП-2298 до ВРУ-1-6 ж/д по ул. Хрустальная, 11а; ТП 2034, ТП 2035)» (согласно ст. 3.6 Федерального закона от 25 октября 2001 г. № 137-ФЗ «О введении в действие Земельного кодекса Российской Федерации») Срок установления публичного сервитута - сорок девять лет (согласно п.1 ст. 39.45 ЗК РФ).

Раздел 2

Сведения о местоположении границ объекта					
1. Система координат МСК-59, зона 2					
2. Сведения о характерных точках границ объекта					
Обозначение характерных точек границ	Координаты, м		Метод определения координат характерной точки	Средняя квадратическая погрешность положения характерной точки (M_t), м	Описание обозначения точки на местности (при наличии)
	X	Y			
1	2	3	4	5	6
Граница1(1)	–	–	–	–	–
1	518874.33	2233685.96	Метод спутниковых геодезических измерений (определений)	0.10	–
2	518861.83	2233691.68	Метод спутниковых геодезических измерений (определений)	0.10	–
3	518847.24	2233699.24	Метод спутниковых геодезических измерений (определений)	0.10	–
4	518841.02	2233687.79	Метод спутниковых геодезических измерений	0.10	–

			(определений)		
5	518840.64	2233687.98	Метод спутниковых геодезических измерений (определений)	0.10	–
6	518837.72	2233682.40	Метод спутниковых геодезических измерений (определений)	0.10	–
7	518838.00	2233682.23	Метод спутниковых геодезических измерений (определений)	0.10	–
8	518830.32	2233667.83	Метод спутниковых геодезических измерений (определений)	0.10	–
9	518820.72	2233672.44	Метод спутниковых геодезических измерений (определений)	0.10	–
10	518802.59	2233639.38	Метод спутниковых геодезических измерений (определений)	0.10	–
11	518795.60	2233639.76	Метод спутниковых геодезических измерений (определений)	0.10	–
12	518794.40	2233637.13	Метод спутниковых геодезических измерений (определений)	0.10	–
13	518796.16	2233636.09	Метод спутниковых геодезических измерений (определений)	0.10	–
14	518796.87	2233637.69	Метод спутниковых геодезических измерений (определений)	0.10	–
15	518803.74	2233637.32	Метод спутниковых геодезических измерений (определений)	0.10	–
16	518821.56	2233669.82	Метод спутниковых геодезических измерений (определений)	0.10	–
17	518831.18	2233665.20	Метод спутниковых геодезических измерений (определений)	0.10	–
18	518839.74	2233681.23	Метод спутниковых геодезических измерений (определений)	0.10	–
19	518840.09	2233681.02	Метод спутниковых геодезических измерений (определений)	0.10	–
20	518843.16	2233686.69	Метод спутниковых геодезических измерений (определений)	0.10	–
21	518842.80	2233686.87	Метод спутниковых геодезических измерений (определений)	0.10	–

22	518848.06	2233696.56	Метод спутниковых геодезических измерений (определений)	0.10	–
23	518860.95	2233689.88	Метод спутниковых геодезических измерений (определений)	0.10	–
24	518875.22	2233683.35	Метод спутниковых геодезических измерений (определений)	0.10	–
25	518887.05	2233706.04	Метод спутниковых геодезических измерений (определений)	0.10	–
26	518892.68	2233703.04	Метод спутниковых геодезических измерений (определений)	0.10	–
28	518902.09	2233685.75	Метод спутниковых геодезических измерений (определений)	0.10	–
29	518918.84	2233653.50	Метод спутниковых геодезических измерений (определений)	0.10	–
30	518925.37	2233649.13	Метод спутниковых геодезических измерений (определений)	0.10	–
31	518926.48	2233650.79	Метод спутниковых геодезических измерений (определений)	0.10	–
32	518920.38	2233654.88	Метод спутниковых геодезических измерений (определений)	0.10	–
33	518903.86	2233686.69	Метод спутниковых геодезических измерений (определений)	0.10	–
34	518893.84	2233705.22	Метод спутниковых геодезических измерений (определений)	0.10	–
35	518906.65	2233729.31	Метод спутниковых геодезических измерений (определений)	0.10	–
36	518883.10	2233741.86	Метод спутниковых геодезических измерений (определений)	0.10	–
37	518869.10	2233715.60	Метод спутниковых геодезических измерений (определений)	0.10	–
38	518885.29	2233706.97	Метод спутниковых геодезических измерений (определений)	0.10	–
1	518874.33	2233685.96	Метод спутниковых геодезических измерений (определений)	0.10	–
Граница1(2)	–	–	–	–	–

39	518607.62	2234205.24	Метод спутниковых геодезических измерений (определений)	0.10	–
40	518601.43	2234204.00	Метод спутниковых геодезических измерений (определений)	0.10	–
41	518601.37	2234204.45	Метод спутниковых геодезических измерений (определений)	0.10	–
42	518595.92	2234203.87	Метод спутниковых геодезических измерений (определений)	0.10	–
43	518595.94	2234203.48	Метод спутниковых геодезических измерений (определений)	0.10	–
44	518592.40	2234204.07	Метод спутниковых геодезических измерений (определений)	0.10	–
45	518591.38	2234204.53	Метод спутниковых геодезических измерений (определений)	0.10	–
46	518591.59	2234204.93	Метод спутниковых геодезических измерений (определений)	0.10	–
47	518586.23	2234207.27	Метод спутниковых геодезических измерений (определений)	0.10	–
48	518586.08	2234206.90	Метод спутниковых геодезических измерений (определений)	0.10	–
49	518584.23	2234207.73	Метод спутниковых геодезических измерений (определений)	0.10	–
50	518584.41	2234207.92	Метод спутниковых геодезических измерений (определений)	0.10	–
51	518579.18	2234213.00	Метод спутниковых геодезических измерений (определений)	0.10	–
52	518578.91	2234212.73	Метод спутниковых геодезических измерений (определений)	0.10	–
53	518574.46	2234218.88	Метод спутниковых геодезических измерений (определений)	0.10	–
54	518574.25	2234219.25	Метод спутниковых геодезических измерений (определений)	0.10	–
55	518574.78	2234219.58	Метод спутниковых геодезических измерений (определений)	0.10	–
56	518569.81	2234227.41	Метод спутниковых	0.10	–

			геодезических измерений (определений)		
57	518569.09	2234226.95	Метод спутниковых геодезических измерений (определений)	0.10	–
58	518537.81	2234241.90	Метод спутниковых геодезических измерений (определений)	0.10	–
59	518532.22	2234238.73	Метод спутниковых геодезических измерений (определений)	0.10	–
60	518530.53	2234235.53	Метод спутниковых геодезических измерений (определений)	0.10	–
61	518530.11	2234235.82	Метод спутниковых геодезических измерений (определений)	0.10	–
62	518527.80	2234231.44	Метод спутниковых геодезических измерений (определений)	0.10	–
63	518528.23	2234231.20	Метод спутниковых геодезических измерений (определений)	0.10	–
64	518527.81	2234230.38	Метод спутниковых геодезических измерений (определений)	0.10	–
65	518525.25	2234228.72	Метод спутниковых геодезических измерений (определений)	0.10	–
66	518518.41	2234231.52	Метод спутниковых геодезических измерений (определений)	0.10	–
67	518518.18	2234232.54	Метод спутниковых геодезических измерений (определений)	0.10	–
68	518513.35	2234231.52	Метод спутниковых геодезических измерений (определений)	0.10	–
69	518513.66	2234230.23	Метод спутниковых геодезических измерений (определений)	0.10	–
70	518507.74	2234217.88	Метод спутниковых геодезических измерений (определений)	0.10	–
71	518506.84	2234214.37	Метод спутниковых геодезических измерений (определений)	0.10	–
72	518507.56	2234214.05	Метод спутниковых геодезических измерений (определений)	0.10	–
73	518507.34	2234213.52	Метод спутниковых геодезических	0.10	–

			измерений (определений)		
74	518512.53	2234211.26	Метод спутниковых геодезических измерений (определений)	0.10	–
75	518513.81	2234214.00	Метод спутниковых геодезических измерений (определений)	0.10	–
76	518509.36	2234216.14	Метод спутниковых геодезических измерений (определений)	0.10	–
77	518509.63	2234217.19	Метод спутниковых геодезических измерений (определений)	0.10	–
78	518515.10	2234228.56	Метод спутниковых геодезических измерений (определений)	0.10	–
79	518518.43	2234229.36	Метод спутниковых геодезических измерений (определений)	0.10	–
80	518525.46	2234226.47	Метод спутниковых геодезических измерений (определений)	0.10	–
81	518529.34	2234228.98	Метод спутниковых геодезических измерений (определений)	0.10	–
82	518529.98	2234230.18	Метод спутниковых геодезических измерений (определений)	0.10	–
83	518530.47	2234229.90	Метод спутниковых геодезических измерений (определений)	0.10	–
84	518532.70	2234234.07	Метод спутниковых геодезических измерений (определений)	0.10	–
85	518532.20	2234234.40	Метод спутниковых геодезических измерений (определений)	0.10	–
86	518533.72	2234237.29	Метод спутниковых геодезических измерений (определений)	0.10	–
87	518537.89	2234239.65	Метод спутниковых геодезических измерений (определений)	0.10	–
88	518567.30	2234225.59	Метод спутниковых геодезических измерений (определений)	0.10	–
89	518572.12	2234217.90	Метод спутниковых геодезических измерений (определений)	0.10	–
90	518572.56	2234218.18	Метод спутниковых геодезических измерений	0.10	–

			(определений)		
91	518572.81	2234217.78	Метод спутниковых геодезических измерений (определений)	0.10	–
92	518577.52	2234211.23	Метод спутниковых геодезических измерений (определений)	0.10	–
93	518577.06	2234210.74	Метод спутниковых геодезических измерений (определений)	0.10	–
94	518582.07	2234205.56	Метод спутниковых геодезических измерений (определений)	0.10	–
95	518582.73	2234206.22	Метод спутниковых геодезических измерений (определений)	0.10	–
96	518585.31	2234205.07	Метод спутниковых геодезических измерений (определений)	0.10	–
97	518585.13	2234204.65	Метод спутниковых геодезических измерений (определений)	0.10	–
98	518590.24	2234202.29	Метод спутниковых геодезических измерений (определений)	0.10	–
99	518590.47	2234202.75	Метод спутниковых геодезических измерений (определений)	0.10	–
100	518591.81	2234202.15	Метод спутниковых геодезических измерений (определений)	0.10	–
101	518595.76	2234201.50	Метод спутниковых геодезических измерений (определений)	0.10	–
102	518596.03	2234201.48	Метод спутниковых геодезических измерений (определений)	0.10	–
103	518596.06	2234200.86	Метод спутниковых геодезических измерений (определений)	0.10	–
104	518601.72	2234201.37	Метод спутниковых геодезических измерений (определений)	0.10	–
105	518601.65	2234202.00	Метод спутниковых геодезических измерений (определений)	0.10	–
106	518608.06	2234203.29	Метод спутниковых геодезических измерений (определений)	0.10	–
107	518614.28	2234204.81	Метод спутниковых геодезических измерений (определений)	0.10	–

108	518613.66	2234203.55	Метод спутниковых геодезических измерений (определений)	0.10	–
109	518606.30	2234191.40	Метод спутниковых геодезических измерений (определений)	0.10	–
110	518602.47	2234182.75	Метод спутниковых геодезических измерений (определений)	0.10	–
111	518602.58	2234182.67	Метод спутниковых геодезических измерений (определений)	0.10	–
112	518602.18	2234182.12	Метод спутниковых геодезических измерений (определений)	0.10	–
113	518607.14	2234178.20	Метод спутниковых геодезических измерений (определений)	0.10	–
114	518607.44	2234178.65	Метод спутниковых геодезических измерений (определений)	0.10	–
115	518609.40	2234177.03	Метод спутниковых геодезических измерений (определений)	0.10	–
116	518595.20	2234151.43	Метод спутниковых геодезических измерений (определений)	0.10	–
117	518594.62	2234147.84	Метод спутниковых геодезических измерений (определений)	0.10	–
118	518600.39	2234141.49	Метод спутниковых геодезических измерений (определений)	0.10	–
119	518600.68	2234140.35	Метод спутниковых геодезических измерений (определений)	0.10	–
120	518592.35	2234122.73	Метод спутниковых геодезических измерений (определений)	0.10	–
121	518591.65	2234123.08	Метод спутниковых геодезических измерений (определений)	0.10	–
122	518585.62	2234109.99	Метод спутниковых геодезических измерений (определений)	0.10	–
123	518588.70	2234108.57	Метод спутниковых геодезических измерений (определений)	0.10	–
124	518594.71	2234121.57	Метод спутниковых геодезических измерений (определений)	0.10	–
125	518594.14	2234121.85	Метод спутниковых	0.10	–

			геодезических измерений (определений)		
126	518602.80	2234140.15	Метод спутниковых геодезических измерений (определений)	0.10	–
127	518602.19	2234142.47	Метод спутниковых геодезических измерений (определений)	0.10	–
128	518596.75	2234148.47	Метод спутниковых геодезических измерений (определений)	0.10	–
129	518597.12	2234150.76	Метод спутниковых геодезических измерений (определений)	0.10	–
130	518611.95	2234177.51	Метод спутниковых геодезических измерений (определений)	0.10	–
131	518608.55	2234180.31	Метод спутниковых геодезических измерений (определений)	0.10	–
132	518608.85	2234180.75	Метод спутниковых геодезических измерений (определений)	0.10	–
133	518605.13	2234183.83	Метод спутниковых геодезических измерений (определений)	0.10	–
134	518608.07	2234190.47	Метод спутниковых геодезических измерений (определений)	0.10	–
135	518615.21	2234202.26	Метод спутниковых геодезических измерений (определений)	0.10	–
136	518616.16	2234202.35	Метод спутниковых геодезических измерений (определений)	0.10	–
137	518627.80	2234196.84	Метод спутниковых геодезических измерений (определений)	0.10	–
139	518639.66	2234191.27	Метод спутниковых геодезических измерений (определений)	0.10	–
140	518651.20	2234214.80	Метод спутниковых геодезических измерений (определений)	0.10	–
141	518625.19	2234227.08	Метод спутниковых геодезических измерений (определений)	0.10	–
142	518615.43	2234207.16	Метод спутниковых геодезических измерений (определений)	0.10	–
39	518607.62	2234205.24	Метод спутниковых геодезических	0.10	–

			измерений (определений)		
Граница1(3)	–	–	–	–	–
143	519000.37	2235152.10	Метод спутниковых геодезических измерений (определений)	0.10	–
144	518999.38	2235153.84	Метод спутниковых геодезических измерений (определений)	0.10	–
145	518979.57	2235142.56	Метод спутниковых геодезических измерений (определений)	0.10	–
146	518979.31	2235143.14	Метод спутниковых геодезических измерений (определений)	0.10	–
147	518974.36	2235140.15	Метод спутниковых геодезических измерений (определений)	0.10	–
148	518974.57	2235139.73	Метод спутниковых геодезических измерений (определений)	0.10	–
149	518966.73	2235135.42	Метод спутниковых геодезических измерений (определений)	0.10	–
150	518960.69	2235135.40	Метод спутниковых геодезических измерений (определений)	0.10	–
151	518960.70	2235133.40	Метод спутниковых геодезических измерений (определений)	0.10	–
152	518967.25	2235133.42	Метод спутниковых геодезических измерений (определений)	0.10	–
153	518975.46	2235137.93	Метод спутниковых геодезических измерений (определений)	0.10	–
154	518975.68	2235137.50	Метод спутниковых геодезических измерений (определений)	0.10	–
155	518980.53	2235140.40	Метод спутниковых геодезических измерений (определений)	0.10	–
156	518980.39	2235140.71	Метод спутниковых геодезических измерений (определений)	0.10	–
143	519000.37	2235152.10	Метод спутниковых геодезических измерений (определений)	0.10	–
Граница1(4)	–	–	–	–	–
157	519103.30	2235198.86	Метод спутниковых геодезических измерений (определений)	0.10	–
158	519087.96	2235210.11	Метод спутниковых	0.10	–

			геодезических измерений (определений)		
159	519088.52	2235210.78	Метод спутниковых геодезических измерений (определений)	0.10	–
160	519084.63	2235213.60	Метод спутниковых геодезических измерений (определений)	0.10	–
161	519083.29	2235211.05	Метод спутниковых геодезических измерений (определений)	0.10	–
162	519072.25	2235212.13	Метод спутниковых геодезических измерений (определений)	0.10	–
163	519063.89	2235202.10	Метод спутниковых геодезических измерений (определений)	0.10	–
164	519055.83	2235191.44	Метод спутниковых геодезических измерений (определений)	0.10	–
165	519048.70	2235182.03	Метод спутниковых геодезических измерений (определений)	0.10	–
166	519039.95	2235178.88	Метод спутниковых геодезических измерений (определений)	0.10	–
167	519031.77	2235182.42	Метод спутниковых геодезических измерений (определений)	0.10	–
168	519030.57	2235183.57	Метод спутниковых геодезических измерений (определений)	0.10	–
169	519031.05	2235183.94	Метод спутниковых геодезических измерений (определений)	0.10	–
170	519028.01	2235188.29	Метод спутниковых геодезических измерений (определений)	0.10	–
171	519023.76	2235185.12	Метод спутниковых геодезических измерений (определений)	0.10	–
172	519024.22	2235184.40	Метод спутниковых геодезических измерений (определений)	0.10	–
173	519013.40	2235179.50	Метод спутниковых геодезических измерений (определений)	0.10	–
174	519012.82	2235180.63	Метод спутниковых геодезических измерений (определений)	0.10	–
175	519007.98	2235178.13	Метод спутниковых геодезических	0.10	–

			измерений (определений)		
176	519008.77	2235176.40	Метод спутниковых геодезических измерений (определений)	0.10	–
177	518995.04	2235170.03	Метод спутниковых геодезических измерений (определений)	0.10	–
178	518987.13	2235166.08	Метод спутниковых геодезических измерений (определений)	0.10	–
179	518986.28	2235166.45	Метод спутниковых геодезических измерений (определений)	0.10	–
180	518974.39	2235190.72	Метод спутниковых геодезических измерений (определений)	0.10	–
181	518974.46	2235191.78	Метод спутниковых геодезических измерений (определений)	0.10	–
182	518980.27	2235194.69	Метод спутниковых геодезических измерений (определений)	0.10	–
183	518979.38	2235196.48	Метод спутниковых геодезических измерений (определений)	0.10	–
184	518973.09	2235193.34	Метод спутниковых геодезических измерений (определений)	0.10	–
185	518971.31	2235197.00	Метод спутниковых геодезических измерений (определений)	0.10	–
186	518969.30	2235196.25	Метод спутниковых геодезических измерений (определений)	0.10	–
187	518970.00	2235194.38	Метод спутниковых геодезических измерений (определений)	0.10	–
188	518970.31	2235194.49	Метод спутниковых геодезических измерений (определений)	0.10	–
189	518972.47	2235190.08	Метод спутниковых геодезических измерений (определений)	0.10	–
190	518984.81	2235164.90	Метод спутниковых геодезических измерений (определений)	0.10	–
191	518987.19	2235163.88	Метод спутниковых геодезических измерений (определений)	0.10	–
192	518995.04	2235167.80	Метод спутниковых геодезических измерений	0.10	–

			(определений)		
193	518999.19	2235159.47	Метод спутниковых геодезических измерений (определений)	0.10	–
194	519000.98	2235160.36	Метод спутниковых геодезических измерений (определений)	0.10	–
195	518996.84	2235168.66	Метод спутниковых геодезических измерений (определений)	0.10	–
196	519009.65	2235174.61	Метод спутниковых геодезических измерений (определений)	0.10	–
197	519010.62	2235172.56	Метод спутниковых геодезических измерений (определений)	0.10	–
198	519015.58	2235175.31	Метод спутниковых геодезических измерений (определений)	0.10	–
199	519015.05	2235176.36	Метод спутниковых геодезических измерений (определений)	0.10	–
200	519026.07	2235181.56	Метод спутниковых геодезических измерений (определений)	0.10	–
201	519026.65	2235180.56	Метод спутниковых геодезических измерений (определений)	0.10	–
202	519028.27	2235181.80	Метод спутниковых геодезических измерений (определений)	0.10	–
203	519030.12	2235179.98	Метод спутниковых геодезических измерений (определений)	0.10	–
204	519039.84	2235175.70	Метод спутниковых геодезических измерений (определений)	0.10	–
205	519050.40	2235179.51	Метод спутниковых геодезических измерений (определений)	0.10	–
206	519059.30	2235190.94	Метод спутниковых геодезических измерений (определений)	0.10	–
207	519066.12	2235200.12	Метод спутниковых геодезических измерений (определений)	0.10	–
208	519073.47	2235209.10	Метод спутниковых геодезических измерений (определений)	0.10	–
209	519086.43	2235207.88	Метод спутниковых геодезических измерений (определений)	0.10	–

210	519086.91	2235208.40	Метод спутниковых геодезических измерений (определений)	0.10	–
211	519101.12	2235197.98	Метод спутниковых геодезических измерений (определений)	0.10	–
212	519100.99	2235197.28	Метод спутниковых геодезических измерений (определений)	0.10	–
213	519079.94	2235169.67	Метод спутниковых геодезических измерений (определений)	0.10	–
214	519079.40	2235170.15	Метод спутниковых геодезических измерений (определений)	0.10	–
215	519075.79	2235165.40	Метод спутниковых геодезических измерений (определений)	0.10	–
216	519076.34	2235164.94	Метод спутниковых геодезических измерений (определений)	0.10	–
217	519076.05	2235164.55	Метод спутниковых геодезических измерений (определений)	0.10	–
218	519075.01	2235165.22	Метод спутниковых геодезических измерений (определений)	0.10	–
219	519073.93	2235163.54	Метод спутниковых геодезических измерений (определений)	0.10	–
220	519076.52	2235161.87	Метод спутниковых геодезических измерений (определений)	0.10	–
221	519077.90	2235163.68	Метод спутниковых геодезических измерений (определений)	0.10	–
222	519078.49	2235163.20	Метод спутниковых геодезических измерений (определений)	0.10	–
223	519082.09	2235167.73	Метод спутниковых геодезических измерений (определений)	0.10	–
224	519081.44	2235168.33	Метод спутниковых геодезических измерений (определений)	0.10	–
225	519102.88	2235196.46	Метод спутниковых геодезических измерений (определений)	0.10	–
157	519103.30	2235198.86	Метод спутниковых геодезических измерений (определений)	0.10	–
Граница1(5)	–	–	–	–	–

226	519591.13	2235613.30	Метод спутниковых геодезических измерений (определений)	0.10	–
227	519587.09	2235616.75	Метод спутниковых геодезических измерений (определений)	0.10	–
228	519586.38	2235615.97	Метод спутниковых геодезических измерений (определений)	0.10	–
229	519571.12	2235627.31	Метод спутниковых геодезических измерений (определений)	0.10	–
230	519571.47	2235627.83	Метод спутниковых геодезических измерений (определений)	0.10	–
231	519568.00	2235630.33	Метод спутниковых геодезических измерений (определений)	0.10	–
232	519547.59	2235644.35	Метод спутниковых геодезических измерений (определений)	0.10	–
233	519548.15	2235645.13	Метод спутниковых геодезических измерений (определений)	0.10	–
234	519544.23	2235648.11	Метод спутниковых геодезических измерений (определений)	0.10	–
235	519543.72	2235647.40	Метод спутниковых геодезических измерений (определений)	0.10	–
236	519541.09	2235649.56	Метод спутниковых геодезических измерений (определений)	0.10	–
237	519538.97	2235646.73	Метод спутниковых геодезических измерений (определений)	0.10	–
238	519541.62	2235644.46	Метод спутниковых геодезических измерений (определений)	0.10	–
239	519541.34	2235644.07	Метод спутниковых геодезических измерений (определений)	0.10	–
240	519545.19	2235641.08	Метод спутниковых геодезических измерений (определений)	0.10	–
241	519545.45	2235641.43	Метод спутниковых геодезических измерений (определений)	0.10	–
242	519565.09	2235628.00	Метод спутниковых геодезических измерений (определений)	0.10	–
243	519564.08	2235626.59	Метод спутниковых	0.10	–

			геодезических измерений (определений)		
244	519564.70	2235626.16	Метод спутниковых геодезических измерений (определений)	0.10	–
245	519561.13	2235613.29	Метод спутниковых геодезических измерений (определений)	0.10	–
246	519563.83	2235611.28	Метод спутниковых геодезических измерений (определений)	0.10	–
247	519567.31	2235624.25	Метод спутниковых геодезических измерений (определений)	0.10	–
248	519568.37	2235623.47	Метод спутниковых геодезических измерений (определений)	0.10	–
249	519569.09	2235624.50	Метод спутниковых геодезических измерений (определений)	0.10	–
250	519583.93	2235613.33	Метод спутниковых геодезических измерений (определений)	0.10	–
251	519583.40	2235612.76	Метод спутниковых геодезических измерений (определений)	0.10	–
252	519584.81	2235611.56	Метод спутниковых геодезических измерений (определений)	0.10	–
253	519576.88	2235595.72	Метод спутниковых геодезических измерений (определений)	0.10	–
254	519575.60	2235594.03	Метод спутниковых геодезических измерений (определений)	0.10	–
255	519561.22	2235584.96	Метод спутниковых геодезических измерений (определений)	0.10	–
256	519560.56	2235584.39	Метод спутниковых геодезических измерений (определений)	0.10	–
257	519553.51	2235585.18	Метод спутниковых геодезических измерений (определений)	0.10	–
258	519552.23	2235582.28	Метод спутниковых геодезических измерений (определений)	0.10	–
259	519557.53	2235581.74	Метод спутниковых геодезических измерений (определений)	0.10	–
260	519547.26	2235573.79	Метод спутниковых геодезических	0.10	–

			измерений (определений)		
261	519545.66	2235573.81	Метод спутниковых геодезических измерений (определений)	0.10	–
262	519543.89	2235570.96	Метод спутниковых геодезических измерений (определений)	0.10	–
263	519548.06	2235570.74	Метод спутниковых геодезических измерений (определений)	0.10	–
264	519560.26	2235580.34	Метод спутниковых геодезических измерений (определений)	0.10	–
265	519560.53	2235580.04	Метод спутниковых геодезических измерений (определений)	0.10	–
266	519564.00	2235583.12	Метод спутниковых геодезических измерений (определений)	0.10	–
268	519577.07	2235591.44	Метод спутниковых геодезических измерений (определений)	0.10	–
269	519577.49	2235591.13	Метод спутниковых геодезических измерений (определений)	0.10	–
270	519580.12	2235594.71	Метод спутниковых геодезических измерений (определений)	0.10	–
271	519579.73	2235594.99	Метод спутниковых геодезических измерений (определений)	0.10	–
272	519587.36	2235609.40	Метод спутниковых геодезических измерений (определений)	0.10	–
273	519587.45	2235609.32	Метод спутниковых геодезических измерений (определений)	0.10	–
226	519591.13	2235613.30	Метод спутниковых геодезических измерений (определений)	0.10	–

3. Сведения о характерных точках части (частей) границы объекта

Обозначение характерных точек части границы	Координаты, м		Метод определения координат характерной точки	Средняя квадратическая погрешность положения характерной точки (M_t), м	Описание обозначения точки на местности (при наличии)
	X	Y			
1	2	3	4	5	6
–	–	–	–	–	–

Схема расположения границ публичного сервитута для эксплуатации объекта электросетевого хозяйства

«Электросетевой комплекс Подстанция 35/6кВ «Центральная» (КЛ 0,4кВ: От ТП-5107, От ТП-5122, От ТП-5178, от ТП-5078, От ТП-5093, От ТП-5092, От ТП-5076, От ТП-5100, От ТП-5102, От ТП-5268, от ТП-5201, От ТП-5228, От ТП-5051, От ТП-5037, От ТП-6059, От ТП-6112, От ТП-6175, от ТП-5462; ТП-5102, ТП-5051, ТП-5201, ТП-5100, ТП-5092, ТП-5076, ТП-5093, ТП-6059, ТП-6112, ТП-6175, ТП-5037, ТП-5107, ТП-5178, ТП-5228)»

(наименование объекта)

План границ объекта

Обзорная схема границ объекта

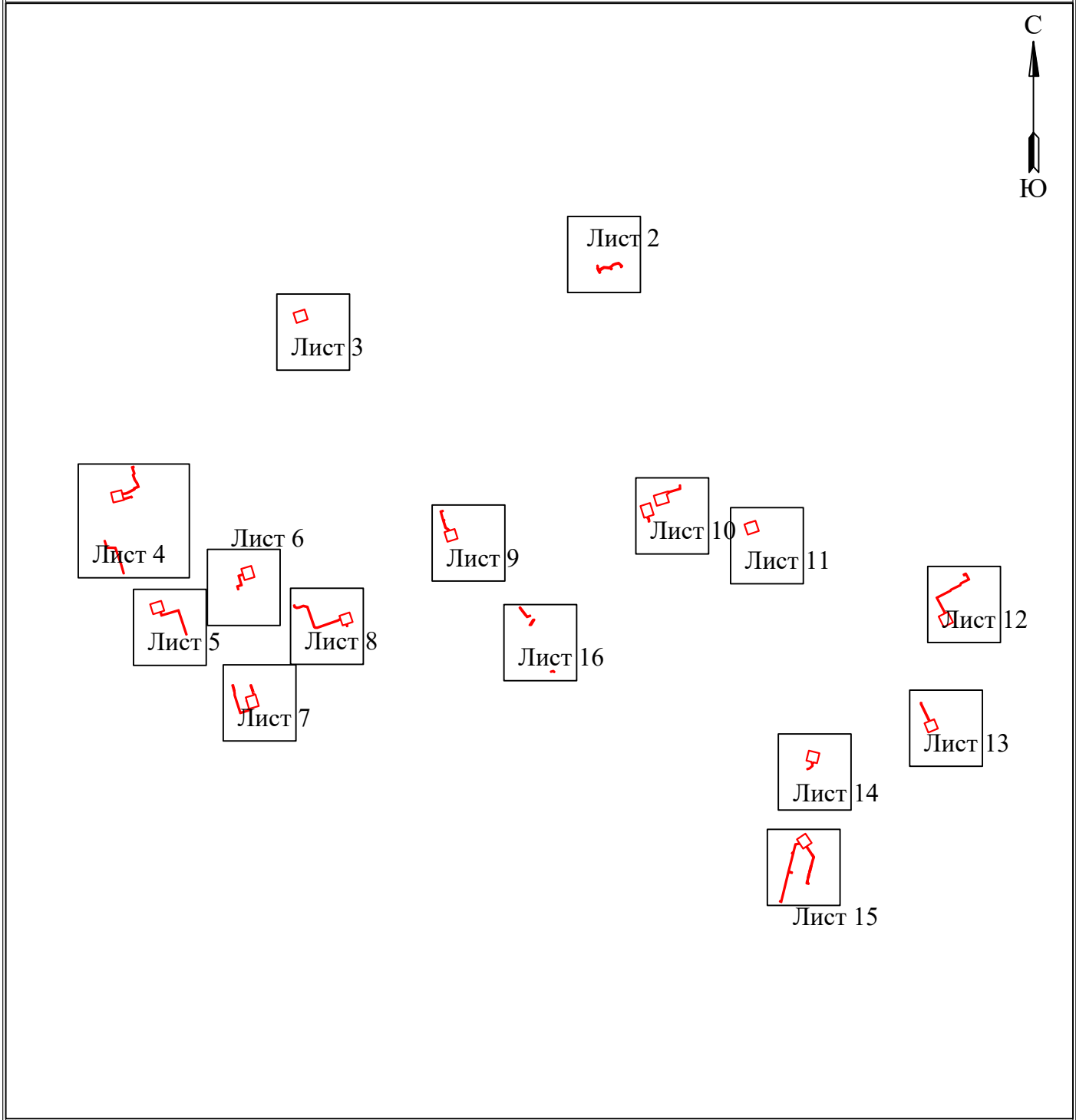

Условные обозначения:

- граница устанавливаемой зоны публичного сервитута

Схема расположения границ публичного сервитута
для эксплуатации объекта электросетевого хозяйства
«Электросетевой комплекс Подстанция 35/6кВ «Центральная» (КЛ 0,4кВ: От ТП-5107, От ТП-5122, От ТП-5178, от ТП-5078, От ТП-5093, От ТП-5092, От ТП-5076, От ТП-5100, От ТП-5102, От ТП-5268, от ТП-5201, От ТП-5228, От ТП-5051, От ТП-5037, От ТП-6059, От ТП-6112, От ТП-6175, от ТП-5462; ТП-5102, ТП-5051, ТП-5201, ТП-5100, ТП-5092, ТП-5076, ТП-5093, ТП-6059, ТП-6112, ТП-6175, ТП-5037, ТП-5107, ТП-5178, ТП-5228)»
(наименование объекта)

План границ объекта

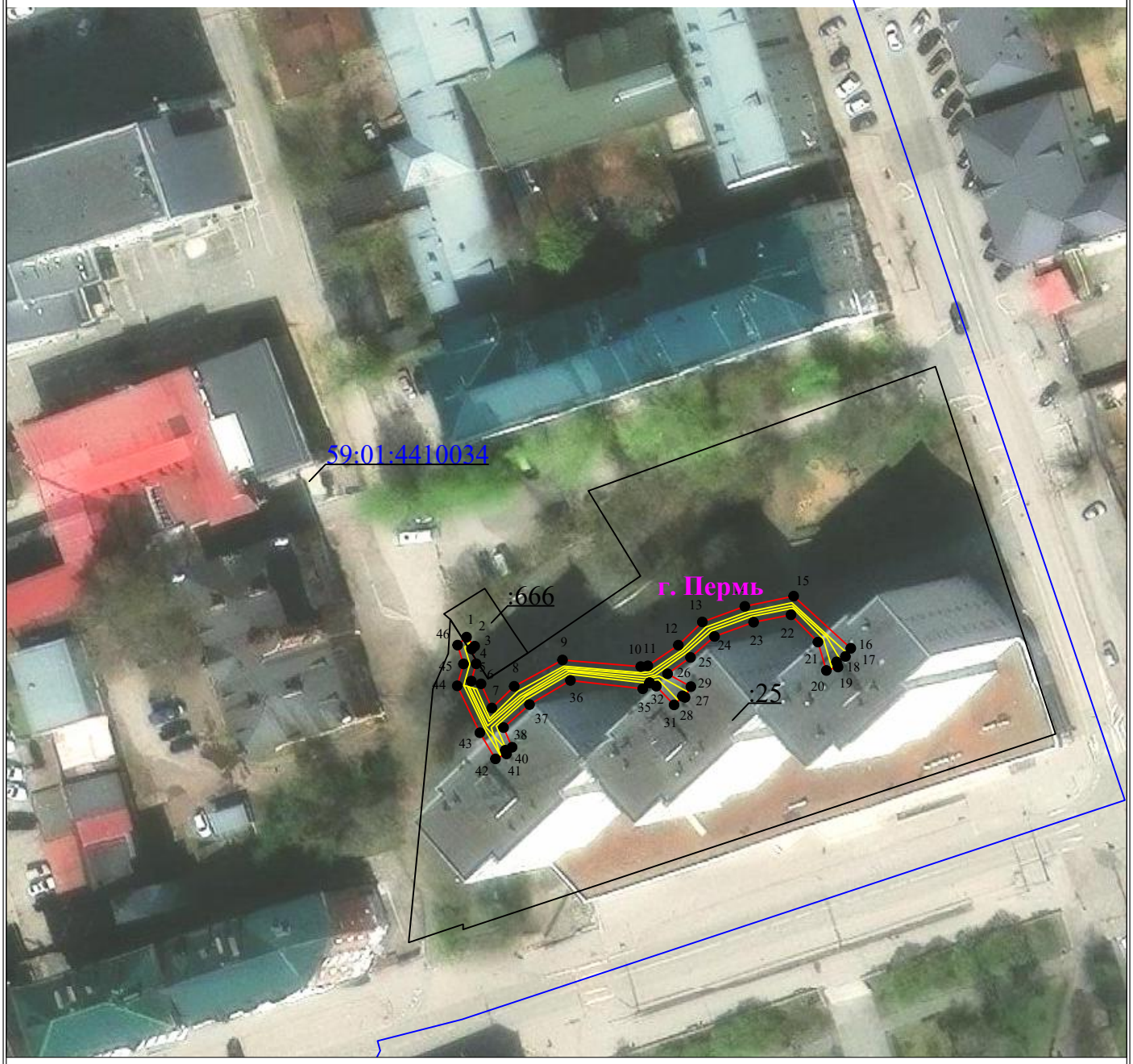

Масштаб 1:1000

Используемые условные знаки и обозначения:

Лист 2 из 16

- ● 1 - обозначение характерной точки границы устанавливаемого публичного сервитута
- границы земельных участков, попадающих в зону публичного сервитута
- граница кадастрового квартала
- :123 - кадастровый номер земельного участка
- 59:01:3810290 - номер кадастрового квартала
- граница устанавливаемого публичного сервитута
- г. Пермь - наименование населенного пункта
- ось линии, контур объекта

Схема расположения границ публичного сервитута
для эксплуатации объекта электросетевого хозяйства
«Электросетевой комплекс Подстанция 35/6кВ «Центральная» (КЛ 0,4кВ: От ТП-5107, От ТП-5122, От ТП-5178, от ТП-5078, От ТП-5093, От ТП-5092, От ТП-5076, От ТП-5100, От ТП-5102, От ТП-5268, от ТП-5201, От ТП-5228, От ТП-5051, От ТП-5037, От ТП-6059, От ТП-6112, От ТП-6175, от ТП-5462; ТП-5102, ТП-5051, ТП-5201, ТП-5100, ТП-5092, ТП-5076, ТП-5093, ТП-6059, ТП-6112, ТП-6175, ТП-5037, ТП-5107, ТП-5178, ТП-5228)»
(наименование объекта)

План границ объекта

Масштаб 1:1000

Используемые условные знаки и обозначения:

Лист 3 из 16

- ● 1 - обозначение характерной точки границы устанавливаемого публичного сервитута
- - границы земельных участков, попадающих в зону публичного сервитута
- - граница кадастрового квартала
- :123 - кадастровый номер земельного участка
- 59:01:3810290 - номер кадастрового квартала
- - граница устанавливаемого публичного сервитута
- г. Пермь - наименование населенного пункта
- - ось линии, контур объекта

Схема расположения границ публичного сервитута
для эксплуатации объекта электросетевого хозяйства

«Электросетевой комплекс Подстанция 35/6кВ «Центральная» (КЛ 0,4кВ: От ТП-5107, От ТП-5122, От ТП-5178, от ТП-5078, От ТП-5093, От ТП-5092, От ТП-5076, От ТП-5100, От ТП-5102, От ТП-5268, от ТП-5201, От ТП-5228, От ТП-5051, От ТП-5037, От ТП-6059, От ТП-6112, От ТП-6175, от ТП-5462; ТП-5102, ТП-5051, ТП-5201, ТП-5100, ТП-5092, ТП-5076, ТП-5093, ТП-6059, ТП-6112, ТП-6175, ТП-5037, ТП-5107, ТП-5178, ТП-5228)»

(наименование объекта)

План границ объекта

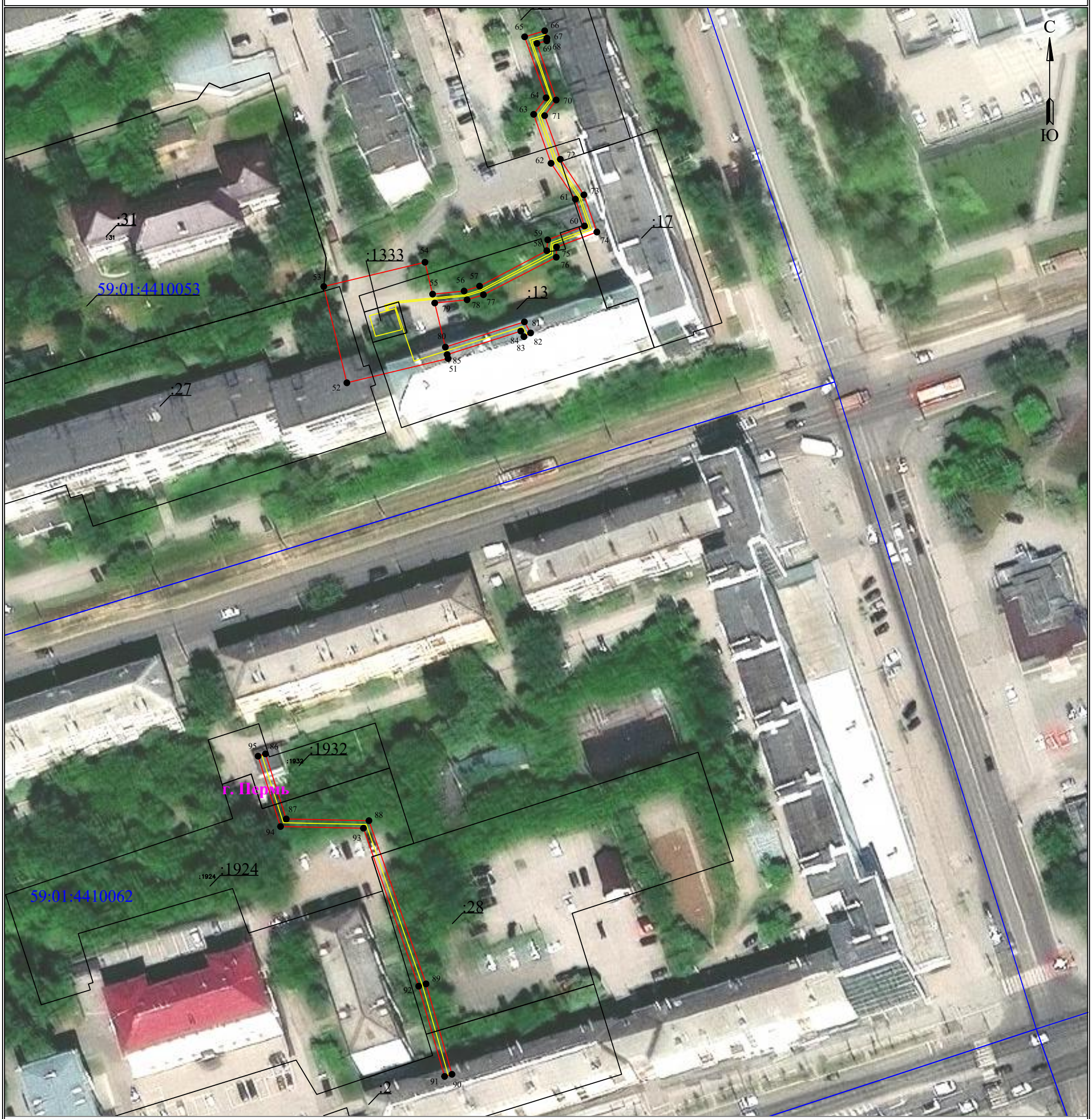

Масштаб 1:1000

Лист 4 из 16

Используемые условные знаки и обозначения:

- ● 1 - обозначение характерной точки границы устанавливаемого публичного сервитута
- границы земельных участков, попадающих в зону публичного сервитута
- граница кадастрового квартала
- :123 - кадастровый номер земельного участка
- 59:01:3810290 - номер кадастрового квартала
- граница устанавливаемого публичного сервитута
- г. Пермь - наименование населенного пункта
- ось линии, контур объекта

Схема расположения границ публичного сервитута
для эксплуатации объекта электросетевого хозяйства
«Электросетевой комплекс Подстанция 35/6кВ «Центральная» (КЛ 0,4кВ: От ТП-5107, От ТП-5122, От ТП-5178, от ТП-5078, От ТП-5093, От ТП-5092, От ТП-5076, От ТП-5100, От ТП-5102, От ТП-5268, от ТП-5201, От ТП-5228, От ТП-5051, От ТП-5037, От ТП-6059, От ТП-6112, От ТП-6175, от ТП-5462; ТП-5102, ТП-5051, ТП-5201, ТП-5100, ТП-5092, ТП-5076, ТП-5093, ТП-6059, ТП-6112, ТП-6175, ТП-5037, ТП-5107, ТП-5178, ТП-5228)»
(наименование объекта)

План границ объекта

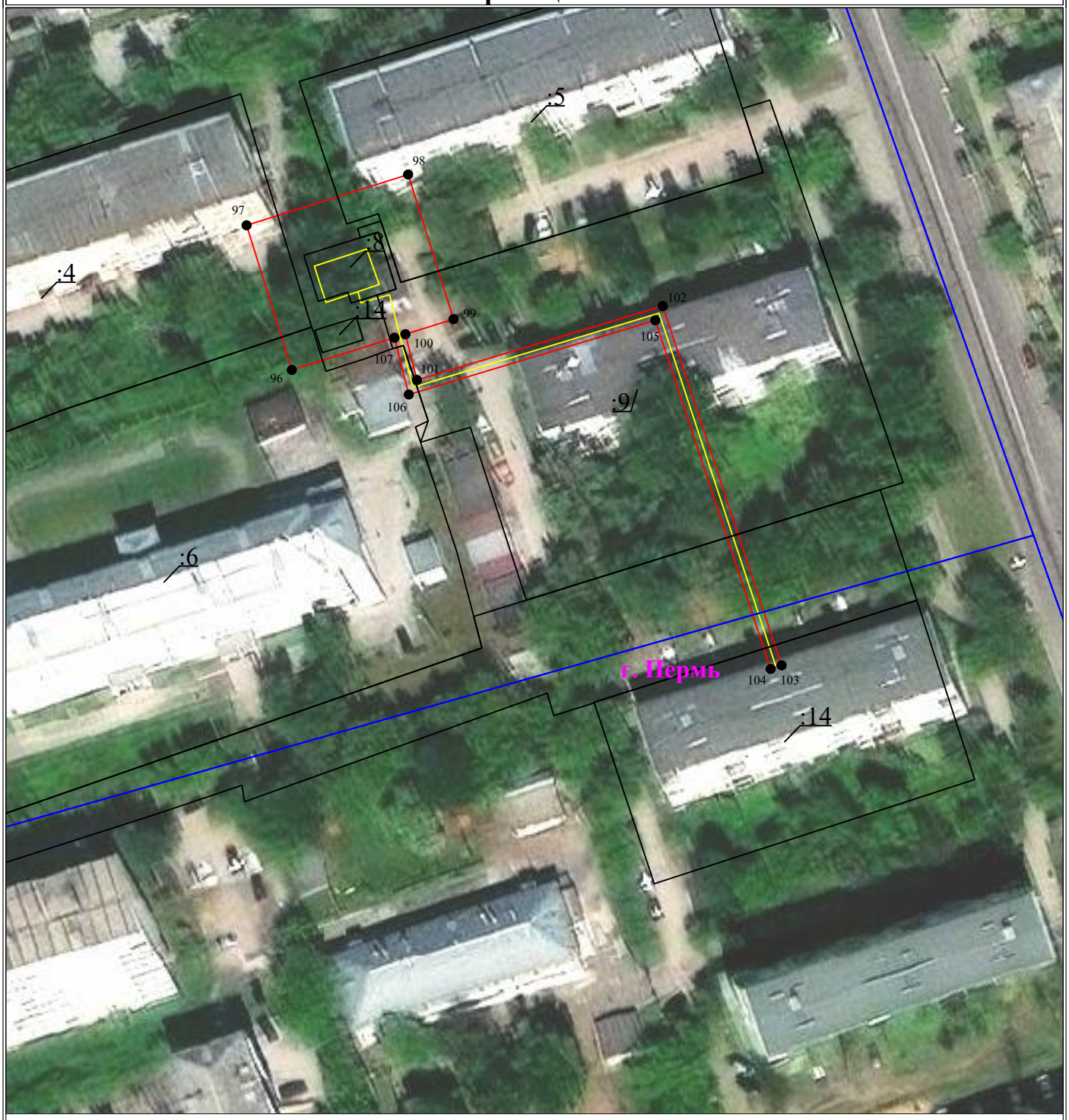

Масштаб 1:1000

Используемые условные знаки и обозначения:

Лист 5 из 16

- ● 1 - обозначение характерной точки границы устанавливаемого публичного сервитута
- - границы земельных участков, попадающих в зону публичного сервитута
- - граница кадастрового квартала
- :123 - кадастровый номер земельного участка
- 59:01:3810290 - номер кадастрового квартала
- - граница устанавливаемого публичного сервитута
- г. Пермь - наименование населенного пункта
- - ось линии, контур объекта

Схема расположения границ публичного сервитута
для эксплуатации объекта электросетевого хозяйства
«Электросетевой комплекс Подстанция 35/6кВ «Центральная» (КЛ 0,4кВ: От ТП-5107, От ТП-5122, От ТП-5178, от ТП-5078, От ТП-5093, От ТП-5092, От ТП-5076, От ТП-5100, От ТП-5102, От ТП-5268, от ТП-5201, От ТП-5228, От ТП-5051, От ТП-5037, От ТП-6059, От ТП-6112, От ТП-6175, от ТП-5462; ТП-5102, ТП-5051, ТП-5201, ТП-5100, ТП-5092, ТП-5076, ТП-5093, ТП-6059, ТП-6112, ТП-6175, ТП-5037, ТП-5107, ТП-5178, ТП-5228)»
(наименование объекта)

План границ объекта

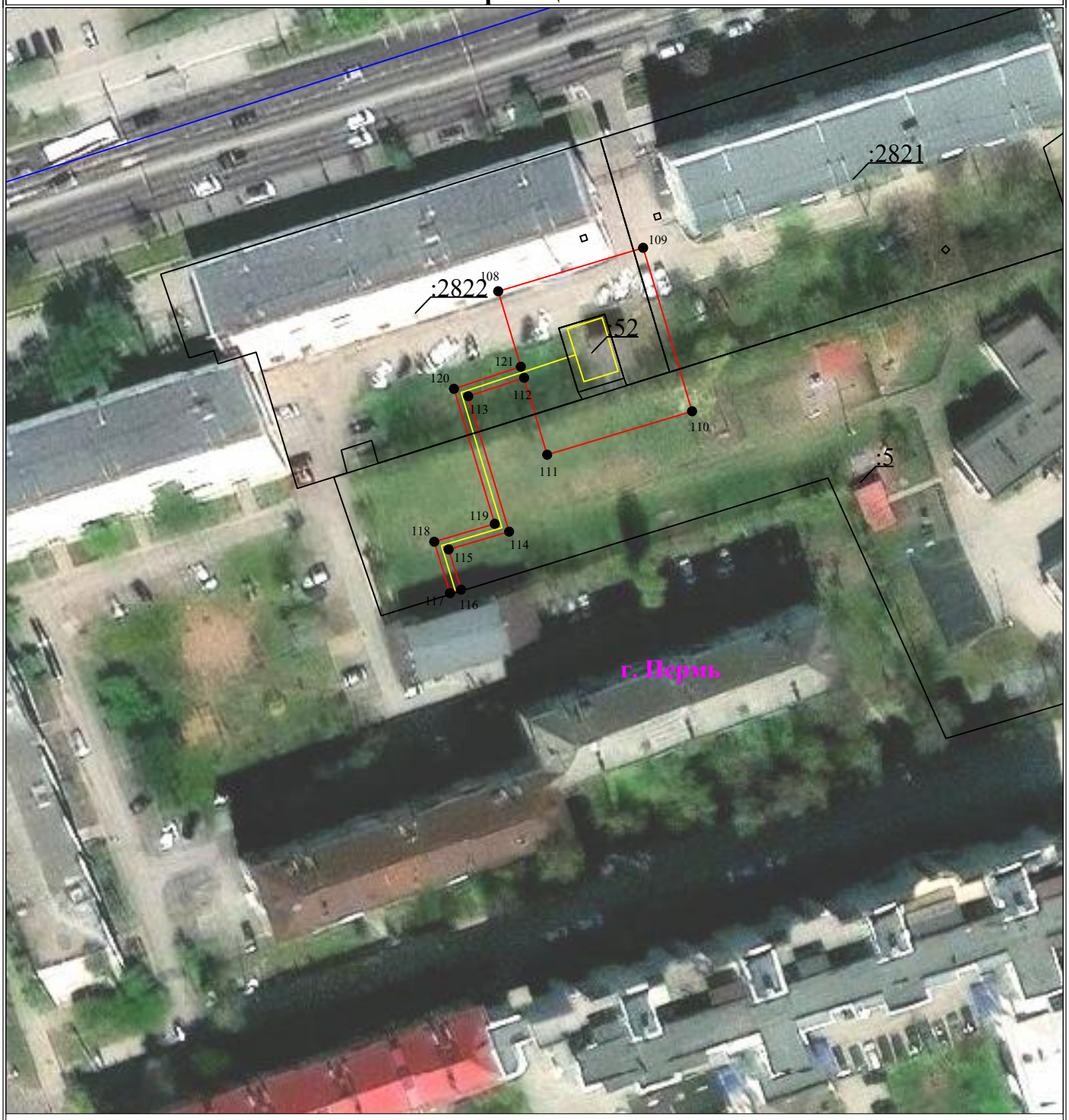

Масштаб 1:1000

Используемые условные знаки и обозначения:

Лист 6 из 16

- 1 - обозначение характерной точки границы устанавливаемого публичного сервитута
- границы земельных участков, попадающих в зону публичного сервитута
- граница кадастрового квартала
- :123 - кадастровый номер земельного участка
- 59:01:3810290 - номер кадастрового квартала
- граница устанавливаемого публичного сервитута
- г. Пермь - наименование населенного пункта
- ось линии, контур объекта

Схема расположения границ публичного сервитута
для эксплуатации объекта электросетевого хозяйства
«Электросетевой комплекс Подстанция 35/6кВ «Центральная» (КЛ 0,4кВ: От ТП-5107, От ТП-5122, От ТП-5178, от ТП-5078, От ТП-5093, От ТП-5092, От ТП-5076, От ТП-5100, От ТП-5102, От ТП-5268, от ТП-5201, От ТП-5228, От ТП-5051, От ТП-5037, От ТП-6059, От ТП-6112, От ТП-6175, от ТП-5462; ТП-5102, ТП-5051, ТП-5201, ТП-5100, ТП-5092, ТП-5076, ТП-5093, ТП-6059, ТП-6112, ТП-6175, ТП-5037, ТП-5107, ТП-5178, ТП-5228)»
(наименование объекта)

План границ объекта

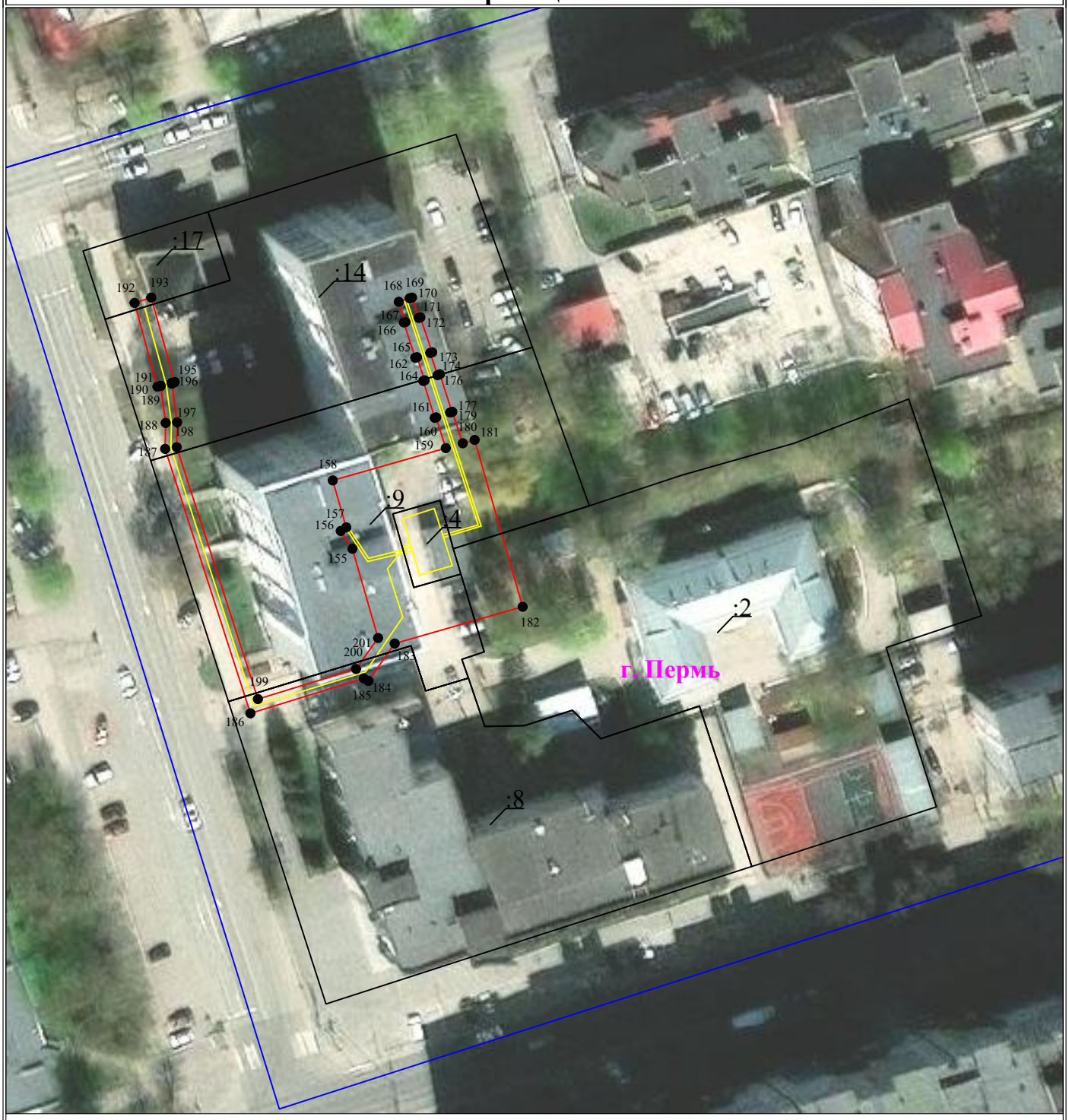

Масштаб 1:1000

Используемые условные знаки и обозначения:

Лист 7 из 16

- 1 - обозначение характерной точки границы устанавливаемого публичного сервитута
- границы земельных участков, попадающих в зону публичного сервитута
- граница кадастрового квартала
- :123 - кадастровый номер земельного участка
- 59:01:3810290 - номер кадастрового квартала
- граница устанавливаемого публичного сервитута
- г. Пермь - наименование населенного пункта
- ось линии, контур объекта

Схема расположения границ публичного сервитута
для эксплуатации объекта электросетевого хозяйства
«Электросетевой комплекс Подстанция 35/6кВ «Центральная» (КЛ 0,4кВ: От ТП-5107, От ТП-5122, От ТП-5178, от ТП-5078, От ТП-5093, От ТП-5092, От ТП-5076, От ТП-5100, От ТП-5102, От ТП-5268, от ТП-5201, От ТП-5228, От ТП-5051, От ТП-5037, От ТП-6059, От ТП-6112, От ТП-6175, от ТП-5462; ТП-5102, ТП-5051, ТП-5201, ТП-5100, ТП-5092, ТП-5076, ТП-5093, ТП-6059, ТП-6112, ТП-6175, ТП-5037, ТП-5107, ТП-5178, ТП-5228)»
(наименование объекта)

План границ объекта

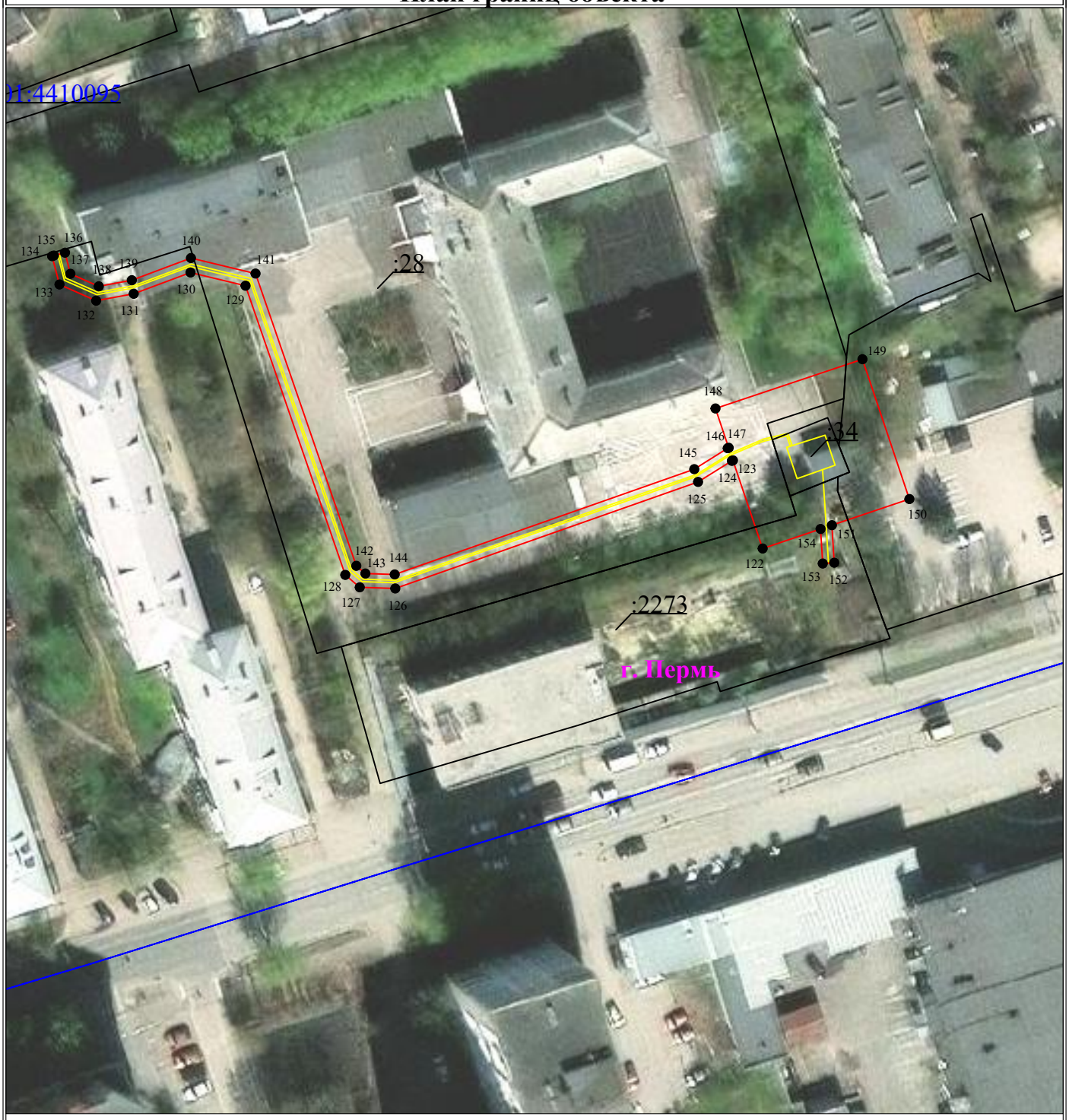

Масштаб 1:1000

Используемые условные знаки и обозначения:

Лист 8 из 16

- ● 1 - обозначение характерной точки границы устанавливаемого публичного сервитута
- границы земельных участков, попадающих в зону публичного сервитута
- граница кадастрового квартала
- :123 - кадастровый номер земельного участка
- 59:01:3810290 - номер кадастрового квартала
- граница устанавливаемого публичного сервитута
- г. Пермь - наименование населенного пункта
- ось линии, контур объекта

Схема расположения границ публичного сервитута
для эксплуатации объекта электросетевого хозяйства
«Электросетевой комплекс Подстанция 35/6кВ «Центральная» (КЛ 0,4кВ: От ТП-5107, От ТП-5122, От ТП-5178, от ТП-5078, От ТП-5093, От ТП-5092, От ТП-5076, От ТП-5100, От ТП-5102, От ТП-5268, от ТП-5201, От ТП-5228, От ТП-5051, От ТП-5037, От ТП-6059, От ТП-6112, От ТП-6175, от ТП-5462; ТП-5102, ТП-5051, ТП-5201, ТП-5100, ТП-5092, ТП-5076, ТП-5093, ТП-6059, ТП-6112, ТП-6175, ТП-5037, ТП-5107, ТП-5178, ТП-5228)»
(наименование объекта)

План границ объекта

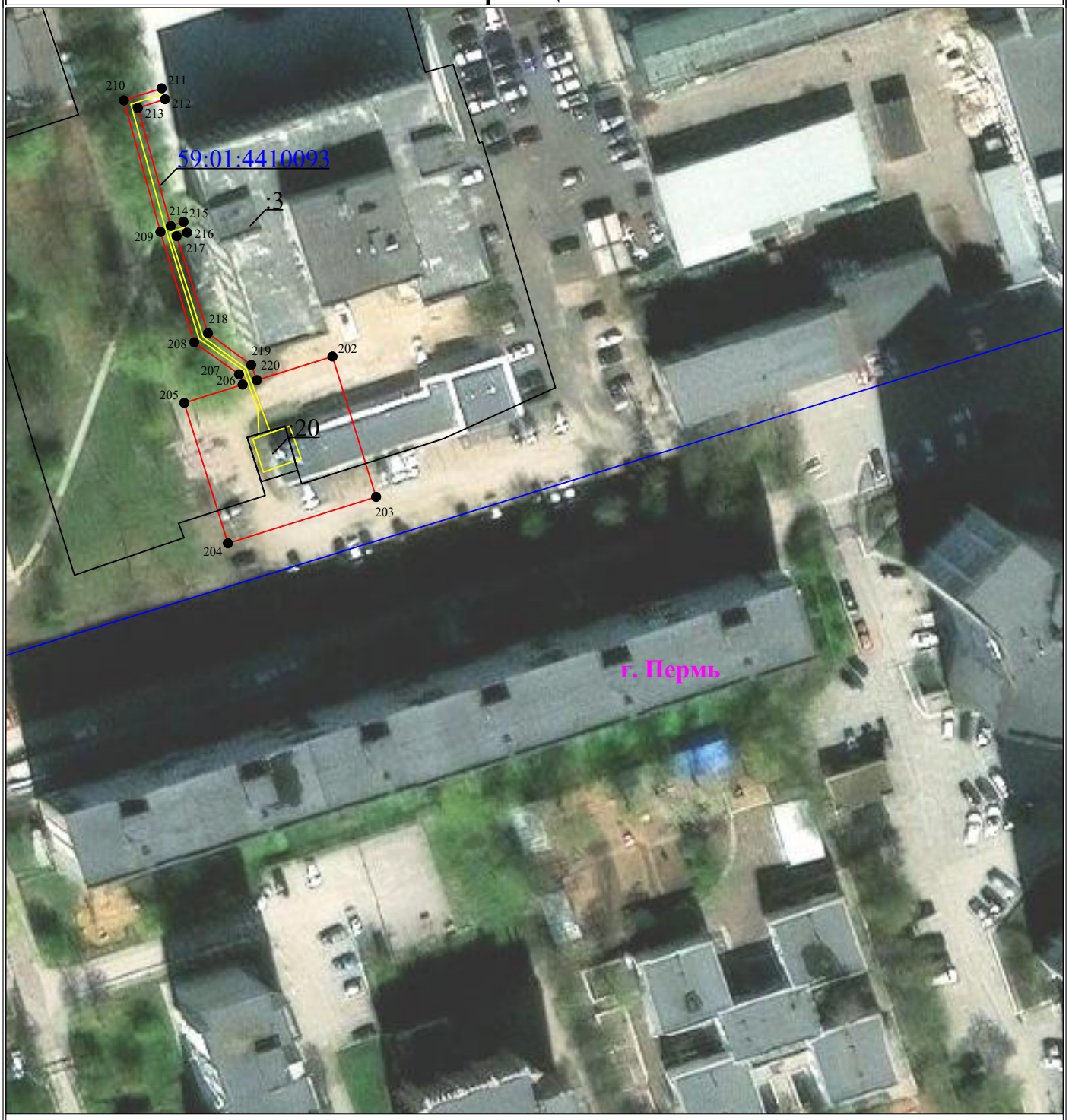

Масштаб 1:1000

Используемые условные знаки и обозначения:

Лист 9 из 16

- ● 1 - обозначение характерной точки границы устанавливаемого публичного сервитута
- границы земельных участков, попадающих в зону публичного сервитута
- граница кадастрового квартала
- :123 - кадастровый номер земельного участка
- 59:01:3810290 - номер кадастрового квартала
- граница устанавливаемого публичного сервитута
- г. Пермь - наименование населенного пункта
- ось линии, контур объекта

Схема расположения границ публичного сервитута
для эксплуатации объекта электросетевого хозяйства
«Электросетевой комплекс Подстанция 35/6кВ «Центральная» (КЛ 0,4кВ: От ТП-5107, От ТП-5122, От ТП-5178, от ТП-5078, От ТП-5093, От ТП-5092, От ТП-5076, От ТП-5100, От ТП-5102, От ТП-5268, от ТП-5201, От ТП-5228, От ТП-5051, От ТП-5037, От ТП-6059, От ТП-6112, От ТП-6175, от ТП-5462; ТП-5102, ТП-5051, ТП-5201, ТП-5100, ТП-5092, ТП-5076, ТП-5093, ТП-6059, ТП-6112, ТП-6175, ТП-5037, ТП-5107, ТП-5178, ТП-5228)»
(наименование объекта)

План границ объекта

Масштаб 1:1000

Используемые условные знаки и обозначения:

Лист 10 из 16

- ● 1 - обозначение характерной точки границы устанавливаемого публичного сервитута
- границы земельных участков, попадающих в зону публичного сервитута
- граница кадастрового квартала
- :123 - кадастровый номер земельного участка
- 59:01:3810290 - номер кадастрового квартала
- граница устанавливаемого публичного сервитута
- г. Пермь - наименование населенного пункта
- ось линии, контур объекта

Схема расположения границ публичного сервитута
для эксплуатации объекта электросетевого хозяйства
«Электросетевой комплекс Подстанция 35/6кВ «Центральная» (КЛ 0,4кВ: От ТП-5107, От ТП-5122, От ТП-5178, от ТП-5078, От ТП-5093, От ТП-5092, От ТП-5076, От ТП-5100, От ТП-5102, От ТП-5268, от ТП-5201, От ТП-5228, От ТП-5051, От ТП-5037, От ТП-6059, От ТП-6112, От ТП-6175, от ТП-5462; ТП-5102, ТП-5051, ТП-5201, ТП-5100, ТП-5092, ТП-5076, ТП-5093, ТП-6059, ТП-6112, ТП-6175, ТП-5037, ТП-5107, ТП-5178, ТП-5228)»
(наименование объекта)

План границ объекта

Масштаб 1:1000

Используемые условные знаки и обозначения:

Лист 11 из 16

- 1 - обозначение характерной точки границы устанавливаемого публичного сервитута
- границы земельных участков, попадающих в зону публичного сервитута
- граница кадастрового квартала
- :123 - кадастровый номер земельного участка
- 59:01:3810290 - номер кадастрового квартала
- граница устанавливаемого публичного сервитута
- г. Пермь - наименование населенного пункта
- ось линии, контур объекта

Схема расположения границ публичного сервитута
для эксплуатации объекта электросетевого хозяйства
«Электросетевой комплекс Подстанция 35/6кВ «Центральная» (КЛ 0,4кВ: От ТП-5107, От ТП-5122, От ТП-5178, от ТП-5078, От ТП-5093, От ТП-5092, От ТП-5076, От ТП-5100, От ТП-5102, От ТП-5268, от ТП-5201, От ТП-5228, От ТП-5051, От ТП-5037, От ТП-6059, От ТП-6112, От ТП-6175, от ТП-5462; ТП-5102, ТП-5051, ТП-5201, ТП-5100, ТП-5092, ТП-5076, ТП-5093, ТП-6059, ТП-6112, ТП-6175, ТП-5037, ТП-5107, ТП-5178, ТП-5228)»
(наименование объекта)

План границ объекта

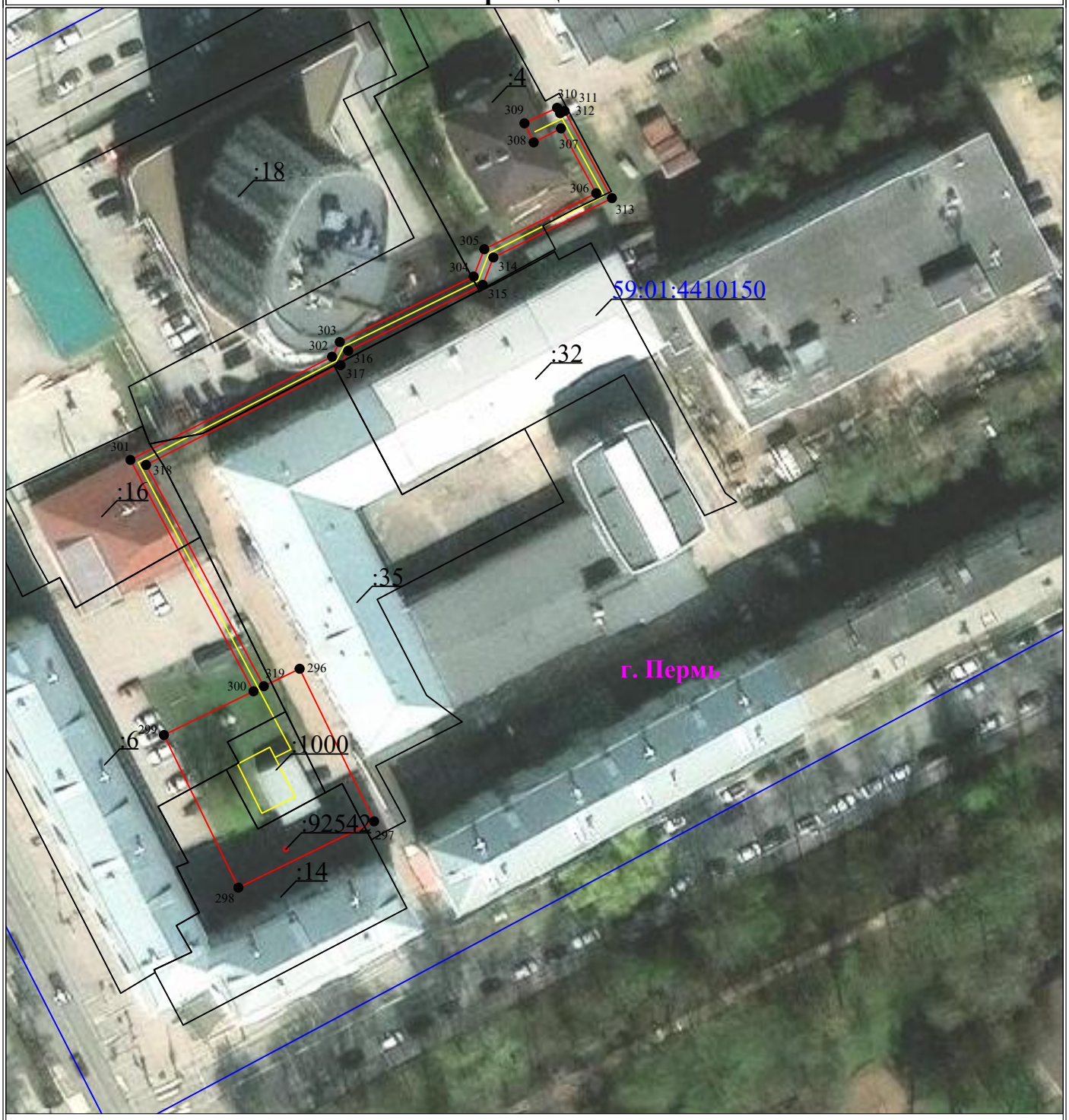

Масштаб 1:1000

Используемые условные знаки и обозначения:

Лист 12 из 16

- 1 - обозначение характерной точки границы устанавливаемого публичного сервитута
- границы земельных участков, попадающих в зону публичного сервитута
- граница кадастрового квартала
- :123 - кадастровый номер земельного участка
- 59:01:3810290 - номер кадастрового квартала
- граница устанавливаемого публичного сервитута
- г. Пермь - наименование населенного пункта
- ось линии, контур объекта

Схема расположения границ публичного сервитута
для эксплуатации объекта электросетевого хозяйства
«Электросетевой комплекс Подстанция 35/6кВ «Центральная» (КЛ 0,4кВ: От ТП-5107, От ТП-5122, От ТП-5178, от ТП-5078, От ТП-5093, От ТП-5092, От ТП-5076, От ТП-5100, От ТП-5102, От ТП-5268, от ТП-5201, От ТП-5228, От ТП-5051, От ТП-5037, От ТП-6059, От ТП-6112, От ТП-6175, от ТП-5462; ТП-5102, ТП-5051, ТП-5201, ТП-5100, ТП-5092, ТП-5076, ТП-5093, ТП-6059, ТП-6112, ТП-6175, ТП-5037, ТП-5107, ТП-5178, ТП-5228)»
(наименование объекта)

План границ объекта

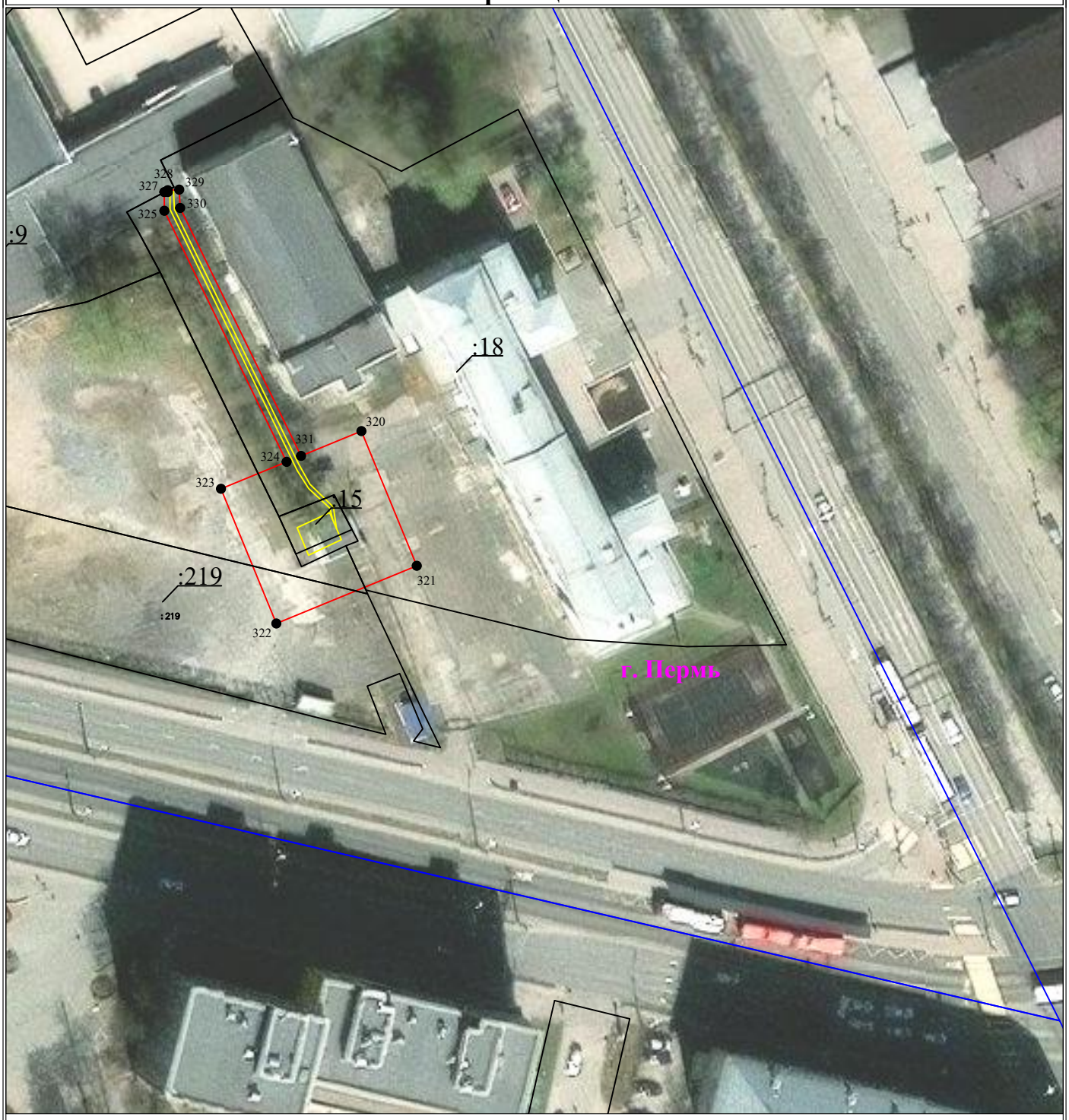

Масштаб 1:1000

Используемые условные знаки и обозначения:

Лист 13 из 16

- ● 1 - обозначение характерной точки границы устанавливаемого публичного сервитута
- - границы земельных участков, попадающих в зону публичного сервитута
- - граница кадастрового квартала
- :123 - кадастровый номер земельного участка
- 59:01:3810290 - номер кадастрового квартала
- - граница устанавливаемого публичного сервитута
- г. Пермь - наименование населенного пункта
- - ось линии, контур объекта

Схема расположения границ публичного сервитута
для эксплуатации объекта электросетевого хозяйства
«Электросетевой комплекс Подстанция 35/6кВ «Центральная» (КЛ 0,4кВ: От ТП-5107, От ТП-5122, От ТП-5178, от ТП-5078, От ТП-5093, От ТП-5092, От ТП-5076, От ТП-5100, От ТП-5102, От ТП-5268, от ТП-5201, От ТП-5228, От ТП-5051, От ТП-5037, От ТП-6059, От ТП-6112, От ТП-6175, от ТП-5462; ТП-5102, ТП-5051, ТП-5201, ТП-5100, ТП-5092, ТП-5076, ТП-5093, ТП-6059, ТП-6112, ТП-6175, ТП-5037, ТП-5107, ТП-5178, ТП-5228)»
(наименование объекта)

План границ объекта

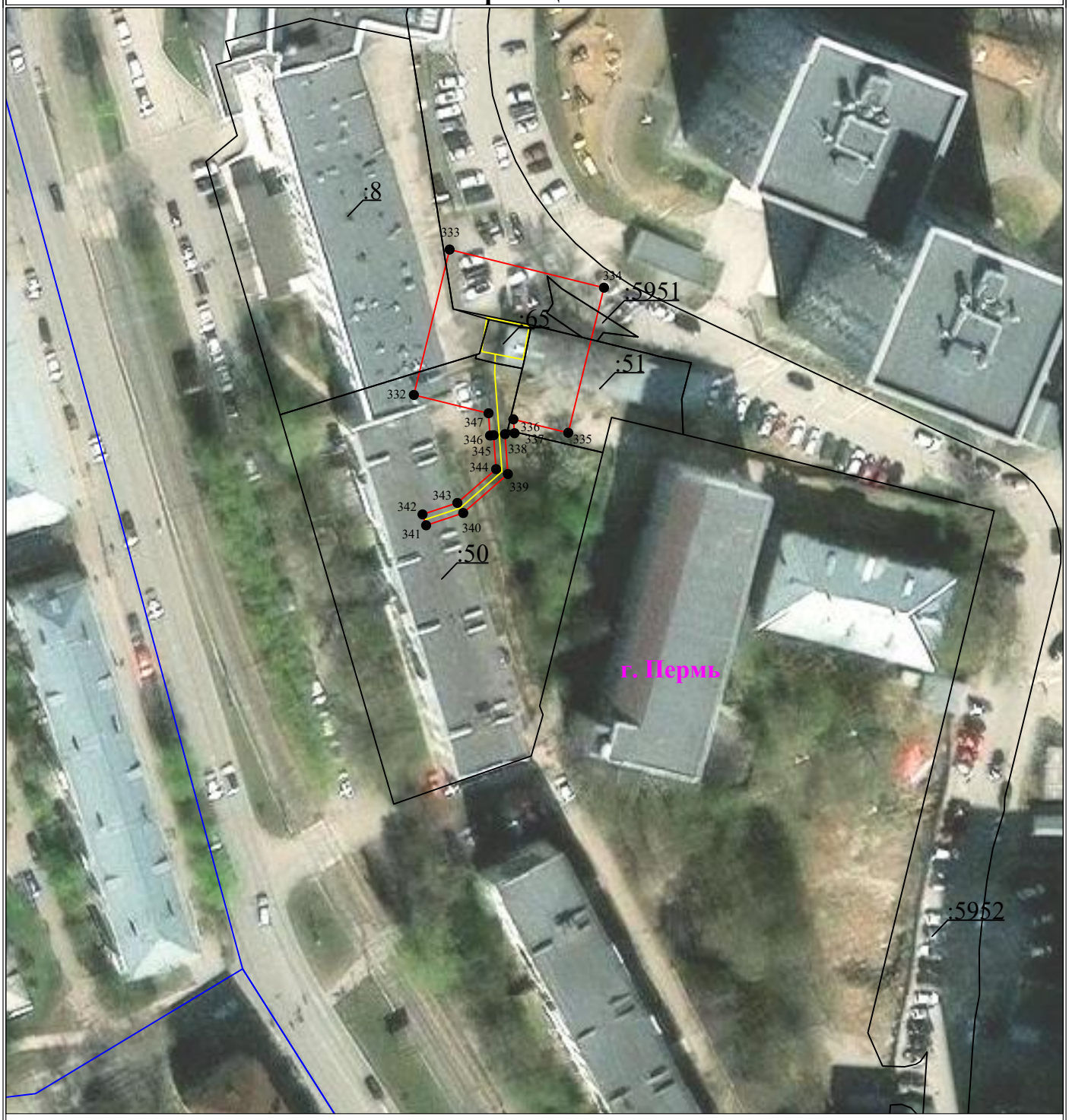

Масштаб 1:1000

Используемые условные знаки и обозначения:

Лист 14 из 16

- ● 1 - обозначение характерной точки границы устанавливаемого публичного сервитута
- ——— - границы земельных участков, попадающих в зону публичного сервитута
- ——— - граница кадастрового квартала
- :123 - кадастровый номер земельного участка
- 59:01:3810290 - номер кадастрового квартала
- ——— - граница устанавливаемого публичного сервитута
- г. Пермь - наименование населенного пункта
- ——— - ось линии, контур объекта

Схема расположения границ публичного сервитута
для эксплуатации объекта электросетевого хозяйства
«Электросетевой комплекс Подстанция 35/6кВ «Центральная» (КЛ 0,4кВ: От ТП-5107, От ТП-5122, От ТП-5178, от ТП-5078, От ТП-5093, От ТП-5092, От ТП-5076, От ТП-5100, От ТП-5102, От ТП-5268, от ТП-5201, От ТП-5228, От ТП-5051, От ТП-5037, От ТП-6059, От ТП-6112, От ТП-6175, от ТП-5462; ТП-5102, ТП-5051, ТП-5201, ТП-5100, ТП-5092, ТП-5076, ТП-5093, ТП-6059, ТП-6112, ТП-6175, ТП-5037, ТП-5107, ТП-5178, ТП-5228)»
(наименование объекта)

План границ объекта

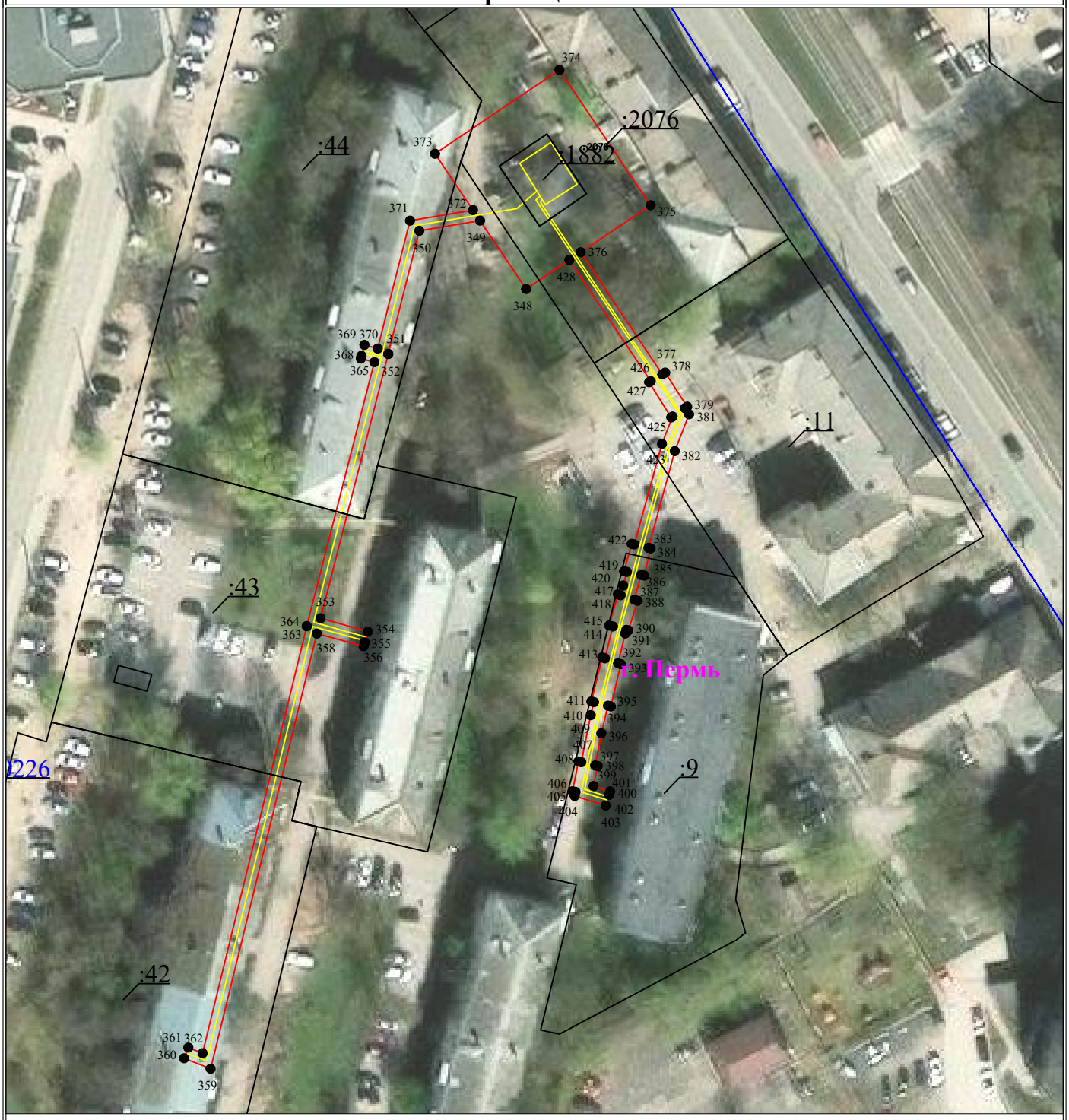

Масштаб 1:1000

Используемые условные знаки и обозначения:

Лист 15 из 16

- 1 - обозначение характерной точки границы устанавливаемого публичного сервитута
- границы земельных участков, попадающих в зону публичного сервитута
- граница кадастрового квартала
- :123 - кадастровый номер земельного участка
- 59:01:3810290 - номер кадастрового квартала
- граница устанавливаемого публичного сервитута
- г. Пермь - наименование населенного пункта
- ось линии, контур объекта

Схема расположения границ публичного сервитута
для эксплуатации объекта электросетевого хозяйства
«Электросетевой комплекс Подстанция 35/6кВ «Центральная» (КЛ 0,4кВ: От ТП-5107, От ТП-5122, От ТП-5178, от ТП-5078, От ТП-5093, От ТП-5092, От ТП-5076, От ТП-5100, От ТП-5102, От ТП-5268, от ТП-5201, От ТП-5228, От ТП-5051, От ТП-5037, От ТП-6059, От ТП-6112, От ТП-6175, от ТП-5462; ТП-5102, ТП-5051, ТП-5201, ТП-5100, ТП-5092, ТП-5076, ТП-5093, ТП-6059, ТП-6112, ТП-6175, ТП-5037, ТП-5107, ТП-5178, ТП-5228)»
(наименование объекта)

План границ объекта

Масштаб 1:1000

Используемые условные знаки и обозначения:

Лист 16 из 16

- ● 1 - обозначение характерной точки границы устанавливаемого публичного сервитута
- границы земельных участков, попадающих в зону публичного сервитута
- граница кадастрового квартала
- :123 - кадастровый номер земельного участка
- 59:01:3810290 - номер кадастрового квартала
- граница устанавливаемого публичного сервитута
- г. Пермь - наименование населенного пункта
- ось линии, контур объекта

ГРАФИЧЕСКОЕ ОПИСАНИЕ

местоположения границ публичного сервитута

«Электросетевой комплекс Подстанция 35/6кВ «Центральная» (КЛ 0,4кВ: От ТП-5107, От ТП-5122, От ТП-5178, от ТП-5078, От ТП-5093, От ТП-5092, От ТП-5076, От ТП-5100, От ТП-5102, От ТП-5268, от ТП-5201, От ТП-5228, От ТП-5051, От ТП-5037, От ТП-6059, От ТП-6112, От ТП-6175, от ТП-5462; ТП-5102, ТП-5051, ТП-5201, ТП-5100, ТП-5092, ТП-5076, ТП-5093, ТП-6059, ТП-6112, ТП-6175, ТП-5037, ТП-5107, ТП-5178, ТП-5228)»

(наименование объекта, местоположение границ которого описано (далее - объект)

Раздел 1

Сведения об объекте		
№ п/п	Характеристики объекта	Описание характеристик
1	2	3
1	Местоположение объекта	Пермский край, городской округ Пермский, город Пермь
2	Площадь объекта +/- величина погрешности определения площади (Р+/- Дельта Р)	14113 кв.м ± 24.29 кв.м
3	Иные характеристики объекта	Публичный сервитут устанавливается в целях эксплуатации объекта электросетевого хозяйства «Электросетевой комплекс Подстанция 35/6кВ «Центральная» (КЛ 0,4кВ: От ТП-5107, От ТП-5122, От ТП-5178, от ТП-5078, От ТП-5093, От ТП-5092, От ТП-5076, От ТП-5100, От ТП-5102, От ТП-5268, от ТП-5201, От ТП-5228, От ТП-5051, От ТП-5037, От ТП-6059, От ТП-6112, От ТП-6175, от ТП-5462; ТП-5102, ТП-5051, ТП-5201, ТП-5100, ТП-5092, ТП-5076, ТП-5093, ТП-6059, ТП-6112, ТП-6175, ТП-5037, ТП-5107, ТП-5178, ТП-5228)» (согласно ст. 3.6 Федерального закона от 25 октября 2001 г. № 137-ФЗ «О введении в действие Земельного кодекса Российской Федерации») Срок установления публичного сервитута - сорок девять лет (согласно п.1 ст. 39.45 ЗК РФ).

Раздел 2

Сведения о местоположении границ объекта					
1. Система координат МСК-59, зона 2					
2. Сведения о характерных точках границ объекта					
Обозначение характерных точек границ	Координаты, м		Метод определения координат характерной точки	Средняя квадратическая погрешность положения характерной точки (M_t), м	Описание обозначения точки на местности (при наличии)
	X	Y			
1	2	3	4	5	6
Граница1(1)	–	–	–	–	–
1	518180.13	2231202.54	Метод спутниковых геодезических измерений (определений)	0.10	–
2	518178.65	2231203.88	Метод спутниковых геодезических измерений (определений)	0.10	–
3	518178.18	2231203.38	Метод спутниковых геодезических	0.10	–

			измерений (определений)		
4	518175.75	2231204.12	Метод спутниковых геодезических измерений (определений)	0.10	–
5	518172.92	2231203.32	Метод спутниковых геодезических измерений (определений)	0.10	–
6	518172.46	2231204.92	Метод спутниковых геодезических измерений (определений)	0.10	–
7	518168.50	2231206.70	Метод спутниковых геодезических измерений (определений)	0.10	–
8	518172.06	2231210.37	Метод спутниковых геодезических измерений (определений)	0.10	–
9	518176.38	2231218.30	Метод спутниковых геодезических измерений (определений)	0.10	–
10	518175.30	2231231.15	Метод спутниковых геодезических измерений (определений)	0.10	–
11	518175.42	2231232.31	Метод спутниковых геодезических измерений (определений)	0.10	–
12	518178.81	2231237.32	Метод спутниковых геодезических измерений (определений)	0.10	–
13	518182.62	2231241.26	Метод спутниковых геодезических измерений (определений)	0.10	–
14	518185.18	2231248.24	Метод спутниковых геодезических измерений (определений)	0.10	–
15	518186.86	2231256.26	Метод спутниковых геодезических измерений (определений)	0.10	–
16	518178.30	2231265.64	Метод спутниковых геодезических измерений (определений)	0.10	–
17	518176.96	2231264.76	Метод спутниковых геодезических измерений (определений)	0.10	–
18	518176.07	2231263.30	Метод спутниковых геодезических измерений (определений)	0.10	–
19	518175.22	2231263.55	Метод спутниковых геодезических измерений (определений)	0.10	–
20	518174.66	2231261.63	Метод спутниковых геодезических измерений	0.10	–

			(определений)		
21	518179.32	2231260.25	Метод спутниковых геодезических измерений (определений)	0.10	–
22	518183.80	2231255.82	Метод спутниковых геодезических измерений (определений)	0.10	–
23	518182.58	2231249.68	Метод спутниковых геодезических измерений (определений)	0.10	–
24	518180.24	2231243.26	Метод спутниковых геодезических измерений (определений)	0.10	–
25	518176.80	2231239.32	Метод спутниковых геодезических измерений (определений)	0.10	–
26	518174.11	2231235.56	Метод спутниковых геодезических измерений (определений)	0.10	–
27	518172.00	2231239.38	Метод спутниковых геодезических измерений (определений)	0.10	–
28	518170.24	2231238.42	Метод спутниковых геодезических измерений (определений)	0.10	–
29	518170.48	2231237.99	Метод спутниковых геодезических измерений (определений)	0.10	–
30	518170.39	2231238.08	Метод спутниковых геодезических измерений (определений)	0.10	–
31	518169.01	2231236.62	Метод спутниковых геодезических измерений (определений)	0.10	–
32	518172.08	2231233.71	Метод спутниковых геодезических измерений (определений)	0.10	–
33	518172.65	2231232.62	Метод спутниковых геодезических измерений (определений)	0.10	–
34	518172.64	2231232.58	Метод спутниковых геодезических измерений (определений)	0.10	–
35	518171.66	2231231.48	Метод спутниковых геодезических измерений (определений)	0.10	–
36	518173.02	2231219.60	Метод спутниковых геодезических измерений (определений)	0.10	–
37	518169.06	2231212.88	Метод спутниковых геодезических измерений (определений)	0.10	–

38	518165.28	2231208.62	Метод спутниковых геодезических измерений (определений)	0.10	–
39	518162.06	2231210.02	Метод спутниковых геодезических измерений (определений)	0.10	–
40	518161.57	2231208.90	Метод спутниковых геодезических измерений (определений)	0.10	–
41	518160.96	2231209.10	Метод спутниковых геодезических измерений (определений)	0.10	–
42	518160.14	2231207.29	Метод спутниковых геодезических измерений (определений)	0.10	–
43	518164.44	2231204.73	Метод спутниковых геодезических измерений (определений)	0.10	–
44	518172.14	2231201.02	Метод спутниковых геодезических измерений (определений)	0.10	–
45	518175.73	2231202.04	Метод спутниковых геодезических измерений (определений)	0.10	–
46	518178.82	2231201.08	Метод спутниковых геодезических измерений (определений)	0.10	–
1	518180.13	2231202.54	Метод спутниковых геодезических измерений (определений)	0.10	–
Граница1(2)	–	–	–	–	–
47	518059.28	2230432.93	Метод спутниковых геодезических измерений (определений)	0.10	–
48	518068.41	2230461.09	Метод спутниковых геодезических измерений (определений)	0.10	–
49	518043.27	2230469.24	Метод спутниковых геодезических измерений (определений)	0.10	–
50	518034.17	2230441.08	Метод спутниковых геодезических измерений (определений)	0.10	–
47	518059.28	2230432.93	Метод спутниковых геодезических измерений (определений)	0.10	–
Граница1(3)	–	–	–	–	–
51	517586.27	2230003.63	Метод спутниковых геодезических измерений (определений)	0.10	–
52	517579.97	2229977.37	Метод спутниковых геодезических измерений	0.10	–

			(определений)		
53	517604.96	2229971.38	Метод спутниковых геодезических измерений (определений)	0.10	–
54	517611.26	2229997.63	Метод спутниковых геодезических измерений (определений)	0.10	–
55	517602.98	2229999.62	Метод спутниковых геодезических измерений (определений)	0.10	–
56	517603.78	2230007.78	Метод спутниковых геодезических измерений (определений)	0.10	–
57	517605.06	2230011.81	Метод спутниковых геодезических измерений (определений)	0.10	–
58	517614.25	2230029.24	Метод спутниковых геодезических измерений (определений)	0.10	–
59	517617.08	2230029.48	Метод спутниковых геодезических измерений (определений)	0.10	–
60	517620.66	2230039.02	Метод спутниковых геодезических измерений (определений)	0.10	–
61	517627.62	2230036.66	Метод спутниковых геодезических измерений (определений)	0.10	–
62	517636.94	2230030.35	Метод спутниковых геодезических измерений (определений)	0.10	–
63	517649.64	2230025.84	Метод спутниковых геодезических измерений (определений)	0.10	–
64	517653.94	2230029.07	Метод спутниковых геодезических измерений (определений)	0.10	–
65	517669.76	2230023.49	Метод спутниковых геодезических измерений (определений)	0.10	–
66	517671.32	2230028.70	Метод спутниковых геодезических измерений (определений)	0.10	–
67	517669.40	2230029.28	Метод спутниковых геодезических измерений (определений)	0.10	–
68	517668.72	2230029.24	Метод спутниковых геодезических измерений (определений)	0.10	–
69	517668.04	2230026.68	Метод спутниковых геодезических измерений (определений)	0.10	–

70	517653.36	2230031.68	Метод спутниковых геодезических измерений (определений)	0.10	–
71	517649.30	2230028.68	Метод спутниковых геодезических измерений (определений)	0.10	–
72	517637.99	2230032.75	Метод спутниковых геодезических измерений (определений)	0.10	–
73	517628.74	2230038.86	Метод спутниковых геодезических измерений (определений)	0.10	–
74	517619.10	2230042.23	Метод спутниковых геодезических измерений (определений)	0.10	–
75	517615.21	2230031.77	Метод спутниковых геодезических измерений (определений)	0.10	–
76	517612.55	2230031.70	Метод спутниковых геодезических измерений (определений)	0.10	–
77	517602.83	2230012.80	Метод спутниковых геодезических измерений (определений)	0.10	–
78	517601.52	2230008.56	Метод спутниковых геодезических измерений (определений)	0.10	–
79	517600.68	2230000.17	Метод спутниковых геодезических измерений (определений)	0.10	–
80	517589.24	2230002.92	Метод спутниковых геодезических измерений (определений)	0.10	–
81	517595.78	2230023.43	Метод спутниковых геодезических измерений (определений)	0.10	–
82	517592.92	2230025.04	Метод спутниковых геодезических измерений (определений)	0.10	–
83	517591.94	2230023.30	Метод спутниковых геодезических измерений (определений)	0.10	–
84	517593.38	2230022.49	Метод спутниковых геодезических измерений (определений)	0.10	–
85	517587.29	2230003.39	Метод спутниковых геодезических измерений (определений)	0.10	–
51	517586.27	2230003.63	Метод спутниковых геодезических измерений (определений)	0.10	–
Граница1(4)	–	–	–	–	–

86	517483.68	2229956.26	Метод спутниковых геодезических измерений (определений)	0.10	–
87	517466.78	2229961.64	Метод спутниковых геодезических измерений (определений)	0.10	–
88	517466.34	2229983.10	Метод спутниковых геодезических измерений (определений)	0.10	–
89	517423.98	2229997.92	Метод спутниковых геодезических измерений (определений)	0.10	–
90	517400.52	2230004.64	Метод спутниковых геодезических измерений (определений)	0.10	–
91	517399.98	2230002.72	Метод спутниковых геодезических измерений (определений)	0.10	–
92	517423.38	2229996.00	Метод спутниковых геодезических измерений (определений)	0.10	–
93	517464.38	2229981.68	Метод спутниковых геодезических измерений (определений)	0.10	–
94	517464.82	2229960.16	Метод спутниковых геодезических измерений (определений)	0.10	–
95	517483.08	2229954.34	Метод спутниковых геодезических измерений (определений)	0.10	–
86	517483.68	2229956.26	Метод спутниковых геодезических измерений (определений)	0.10	–
Граница1(5)	–	–	–	–	–
96	517297.40	2230078.12	Метод спутниковых геодезических измерений (определений)	0.10	–
97	517322.57	2230070.25	Метод спутниковых геодезических измерений (определений)	0.10	–
98	517331.40	2230098.37	Метод спутниковых геодезических измерений (определений)	0.10	–
99	517306.24	2230106.27	Метод спутниковых геодезических измерений (определений)	0.10	–
100	517303.61	2230097.89	Метод спутниковых геодезических измерений (определений)	0.10	–
101	517295.64	2230099.90	Метод спутниковых геодезических измерений (определений)	0.10	–

102	517308.52	2230142.68	Метод спутниковых геодезических измерений (определений)	0.10	–
103	517246.00	2230163.36	Метод спутниковых геодезических измерений (определений)	0.10	–
104	517245.36	2230161.46	Метод спутниковых геодезических измерений (определений)	0.10	–
105	517306.04	2230141.38	Метод спутниковых геодезических измерений (определений)	0.10	–
106	517293.12	2230098.48	Метод спутниковых геодезических измерений (определений)	0.10	–
107	517303.01	2230095.98	Метод спутниковых геодезических измерений (определений)	0.10	–
96	517297.40	2230078.12	Метод спутниковых геодезических измерений (определений)	0.10	–
Граница1(6)	–	–	–	–	–
108	517412.17	2230300.97	Метод спутниковых геодезических измерений (определений)	0.10	–
109	517419.73	2230326.19	Метод спутниковых геодезических измерений (определений)	0.10	–
110	517391.28	2230334.71	Метод спутниковых геодезических измерений (определений)	0.10	–
111	517383.72	2230309.49	Метод спутниковых геодезических измерений (определений)	0.10	–
112	517397.11	2230305.48	Метод спутниковых геодезических измерений (определений)	0.10	–
113	517393.90	2230295.75	Метод спутниковых геодезических измерений (определений)	0.10	–
114	517370.34	2230302.87	Метод спутниковых геодезических измерений (определений)	0.10	–
115	517367.24	2230292.34	Метод спутниковых геодезических измерений (определений)	0.10	–
116	517360.24	2230294.50	Метод спутниковых геодезических измерений (определений)	0.10	–
117	517359.64	2230292.58	Метод спутниковых геодезических измерений (определений)	0.10	–

118	517368.58	2230289.84	Метод спутниковых геодезических измерений (определений)	0.10	–
119	517371.70	2230300.37	Метод спутниковых геодезических измерений (определений)	0.10	–
120	517395.20	2230293.27	Метод спутниковых геодезических измерений (определений)	0.10	–
121	517399.04	2230304.90	Метод спутниковых геодезических измерений (определений)	0.10	–
108	517412.17	2230300.97	Метод спутниковых геодезических измерений (определений)	0.10	–
Граница1(7)	–	–	–	–	–
122	517269.09	2230557.46	Метод спутниковых геодезических измерений (определений)	0.10	–
123	517284.43	2230552.29	Метод спутниковых геодезических измерений (определений)	0.10	–
124	517284.35	2230552.10	Метод спутниковых геодезических измерений (определений)	0.10	–
125	517280.68	2230546.22	Метод спутниковых геодезических измерений (определений)	0.10	–
126	517262.14	2230493.52	Метод спутниковых геодезических измерений (определений)	0.10	–
127	517262.34	2230487.34	Метод спутниковых геодезических измерений (определений)	0.10	–
128	517264.50	2230484.82	Метод спутниковых геодезических измерений (определений)	0.10	–
129	517314.82	2230467.46	Метод спутниковых геодезических измерений (определений)	0.10	–
130	517317.12	2230457.88	Метод спутниковых геодезических измерений (определений)	0.10	–
131	517313.42	2230448.00	Метод спутниковых геодезических измерений (определений)	0.10	–
132	517312.22	2230441.46	Метод спутниковых геодезических измерений (определений)	0.10	–
133	517315.04	2230435.08	Метод спутниковых геодезических измерений (определений)	0.10	–

134	517319.96	2230433.80	Метод спутниковых геодезических измерений (определений)	0.10	–
135	517320.07	2230434.10	Метод спутниковых геодезических измерений (определений)	0.10	–
136	517320.57	2230436.04	Метод спутниковых геодезических измерений (определений)	0.10	–
137	517316.90	2230436.98	Метод спутниковых геодезических измерений (определений)	0.10	–
138	517314.72	2230441.92	Метод спутниковых геодезических измерений (определений)	0.10	–
139	517315.78	2230447.67	Метод спутниковых геодезических измерений (определений)	0.10	–
140	517319.64	2230457.96	Метод спутниковых геодезических измерений (определений)	0.10	–
141	517316.94	2230469.20	Метод спутниковых геодезических измерений (определений)	0.10	–
142	517266.08	2230486.74	Метод спутниковых геодезических измерений (определений)	0.10	–
143	517264.74	2230488.32	Метод спутниковых геодезических измерений (определений)	0.10	–
144	517264.58	2230493.42	Метод спутниковых геодезических измерений (определений)	0.10	–
145	517282.90	2230545.56	Метод спутниковых геодезических измерений (определений)	0.10	–
146	517286.55	2230551.38	Метод спутниковых геодезических измерений (определений)	0.10	–
147	517286.62	2230551.55	Метод спутниковых геодезических измерений (определений)	0.10	–
148	517293.46	2230549.25	Метод спутниковых геодезических измерений (определений)	0.10	–
149	517302.03	2230574.83	Метод спутниковых геодезических измерений (определений)	0.10	–
150	517277.70	2230583.00	Метод спутниковых геодезических измерений (определений)	0.10	–
151	517273.15	2230569.51	Метод спутниковых	0.10	–

			геодезических измерений (определений)		
152	517266.62	2230569.92	Метод спутниковых геодезических измерений (определений)	0.10	–
153	517266.48	2230567.92	Метод спутниковых геодезических измерений (определений)	0.10	–
154	517272.49	2230567.54	Метод спутниковых геодезических измерений (определений)	0.10	–
122	517269.09	2230557.46	Метод спутниковых геодезических измерений (определений)	0.10	–
Граница1(8)	–	–	–	–	–
155	517075.20	2230315.75	Метод спутниковых геодезических измерений (определений)	0.10	–
156	517078.29	2230313.72	Метод спутниковых геодезических измерений (определений)	0.10	–
157	517078.92	2230314.68	Метод спутниковых геодезических измерений (определений)	0.10	–
158	517087.09	2230312.33	Метод спутниковых геодезических измерений (определений)	0.10	–
159	517092.71	2230332.00	Метод спутниковых геодезических измерений (определений)	0.10	–
160	517098.06	2230330.32	Метод спутниковых геодезических измерений (определений)	0.10	–
161	517097.98	2230330.08	Метод спутниковых геодезических измерений (определений)	0.10	–
162	517104.40	2230328.08	Метод спутниковых геодезических измерений (определений)	0.10	–
163	517104.50	2230328.32	Метод спутниковых геодезических измерений (определений)	0.10	–
164	517108.53	2230326.99	Метод спутниковых геодезических измерений (определений)	0.10	–
165	517108.43	2230326.68	Метод спутниковых геодезических измерений (определений)	0.10	–
166	517114.58	2230324.71	Метод спутниковых геодезических измерений (определений)	0.10	–
167	517114.66	2230324.98	Метод спутниковых	0.10	–

			геодезических измерений (определений)		
168	517118.17	2230323.82	Метод спутниковых геодезических измерений (определений)	0.10	–
169	517118.79	2230325.72	Метод спутниковых геодезических измерений (определений)	0.10	–
170	517118.90	2230326.13	Метод спутниковых геодезических измерений (определений)	0.10	–
171	517115.37	2230327.30	Метод спутниковых геодезических измерений (определений)	0.10	–
172	517115.46	2230327.58	Метод спутниковых геодезических измерений (определений)	0.10	–
173	517109.39	2230329.64	Метод спутниковых геодезических измерений (определений)	0.10	–
174	517109.28	2230329.30	Метод спутниковых геодезических измерений (определений)	0.10	–
175	517105.40	2230330.58	Метод спутниковых геодезических измерений (определений)	0.10	–
176	517105.56	2230330.98	Метод спутниковых геодезических измерений (определений)	0.10	–
177	517099.02	2230333.08	Метод спутниковых геодезических измерений (определений)	0.10	–
178	517098.90	2230332.76	Метод спутниковых геодезических измерений (определений)	0.10	–
179	517099.02	2230333.14	Метод спутниковых геодезических измерений (определений)	0.10	–
180	517093.55	2230334.96	Метод спутниковых геодезических измерений (определений)	0.10	–
181	517094.14	2230337.02	Метод спутниковых геодезических измерений (определений)	0.10	–
182	517065.10	2230345.38	Метод спутниковых геодезических измерений (определений)	0.10	–
183	517058.71	2230323.11	Метод спутниковых геодезических измерений (определений)	0.10	–
184	517052.20	2230318.54	Метод спутниковых геодезических	0.10	–

			измерений (определений)		
185	517052.64	2230317.72	Метод спутниковых геодезических измерений (определений)	0.10	–
186	517046.56	2230298.00	Метод спутниковых геодезических измерений (определений)	0.10	–
187	517092.58	2230283.16	Метод спутниковых геодезических измерений (определений)	0.10	–
188	517097.09	2230283.25	Метод спутниковых геодезических измерений (определений)	0.10	–
189	517103.53	2230282.37	Метод спутниковых геодезических измерений (определений)	0.10	–
190	517103.56	2230282.37	Метод спутниковых геодезических измерений (определений)	0.10	–
191	517103.41	2230281.82	Метод спутниковых геодезических измерений (определений)	0.10	–
192	517117.98	2230277.84	Метод спутниковых геодезических измерений (определений)	0.10	–
193	517118.91	2230280.74	Метод спутниковых геодезических измерений (определений)	0.10	–
194	517104.20	2230284.82	Метод спутниковых геодезических измерений (определений)	0.10	–
195	517104.06	2230284.30	Метод спутниковых геодезических измерений (определений)	0.10	–
196	517103.93	2230284.33	Метод спутниковых геодезических измерений (определений)	0.10	–
197	517097.21	2230285.25	Метод спутниковых геодезических измерений (определений)	0.10	–
198	517092.88	2230285.18	Метод спутниковых геодезических измерений (определений)	0.10	–
199	517049.04	2230299.30	Метод спутниковых геодезических измерений (определений)	0.10	–
200	517054.28	2230316.38	Метод спутниковых геодезических измерений (определений)	0.10	–
201	517059.66	2230320.22	Метод спутниковых геодезических измерений	0.10	–

			(определений)		
155	517075.20	2230315.75	Метод спутниковых геодезических измерений (определений)	0.10	–
Граница1(9)	–	–	–	–	–
202	517513.12	2230840.87	Метод спутниковых геодезических измерений (определений)	0.10	–
203	517488.68	2230848.46	Метод спутниковых геодезических измерений (определений)	0.10	–
204	517480.61	2230822.67	Метод спутниковых геодезических измерений (определений)	0.10	–
205	517505.04	2230815.07	Метод спутниковых геодезических измерений (определений)	0.10	–
206	517508.23	2230825.24	Метод спутниковых геодезических измерений (определений)	0.10	–
207	517510.02	2230824.60	Метод спутниковых геодезических измерений (определений)	0.10	–
208	517515.58	2230816.80	Метод спутниковых геодезических измерений (определений)	0.10	–
209	517534.79	2230810.93	Метод спутниковых геодезических измерений (определений)	0.10	–
210	517557.68	2230804.56	Метод спутниковых геодезических измерений (определений)	0.10	–
211	517559.79	2230811.14	Метод спутниковых геодезических измерений (определений)	0.10	–
212	517557.89	2230811.74	Метод спутниковых геодезических измерений (определений)	0.10	–
213	517556.36	2230807.00	Метод спутниковых геодезических измерений (определений)	0.10	–
214	517535.84	2230812.72	Метод спутниковых геодезических измерений (определений)	0.10	–
215	517536.57	2230814.94	Метод спутниковых геодезических измерений (определений)	0.10	–
216	517534.67	2230815.56	Метод спутниковых геодезических измерений (определений)	0.10	–
217	517534.07	2230813.74	Метод спутниковых геодезических измерений	0.10	–

			(определений)		
218	517517.18	2230819.20	Метод спутниковых геодезических измерений (определений)	0.10	–
219	517511.64	2230826.73	Метод спутниковых геодезических измерений (определений)	0.10	–
220	517509.00	2230827.72	Метод спутниковых геодезических измерений (определений)	0.10	–
202	517513.12	2230840.87	Метод спутниковых геодезических измерений (определений)	0.10	–
Граница1(10)	–	–	–	–	–
221	517541.38	2231320.37	Метод спутниковых геодезических измерений (определений)	0.10	–
222	517571.10	2231310.95	Метод спутниковых геодезических измерений (определений)	0.10	–
223	517578.84	2231335.21	Метод спутниковых геодезических измерений (определений)	0.10	–
224	517549.10	2231344.66	Метод спутниковых геодезических измерений (определений)	0.10	–
225	517544.34	2231329.69	Метод спутниковых геодезических измерений (определений)	0.10	–
226	517541.00	2231332.75	Метод спутниковых геодезических измерений (определений)	0.10	–
227	517540.30	2231331.92	Метод спутниковых геодезических измерений (определений)	0.10	–
228	517536.84	2231333.50	Метод спутниковых геодезических измерений (определений)	0.10	–
229	517536.08	2231333.55	Метод спутниковых геодезических измерений (определений)	0.10	–
230	517536.10	2231334.06	Метод спутниковых геодезических измерений (определений)	0.10	–
231	517531.80	2231334.10	Метод спутниковых геодезических измерений (определений)	0.10	–
232	517531.02	2231331.40	Метод спутниковых геодезических измерений (определений)	0.10	–
233	517536.00	2231331.16	Метод спутниковых геодезических измерений	0.10	–

			(определений)		
234	517536.02	2231331.56	Метод спутниковых геодезических измерений (определений)	0.10	–
235	517536.34	2231331.54	Метод спутниковых геодезических измерений (определений)	0.10	–
236	517538.96	2231330.33	Метод спутниковых геодезических измерений (определений)	0.10	–
237	517538.76	2231330.09	Метод спутниковых геодезических измерений (определений)	0.10	–
238	517543.18	2231326.02	Метод спутниковых геодезических измерений (определений)	0.10	–
221	517541.38	2231320.37	Метод спутниковых геодезических измерений (определений)	0.10	–
Граница1(11)	–	–	–	–	–
239	517580.95	2231383.36	Метод спутниковых геодезических измерений (определений)	0.10	–
240	517571.56	2231352.36	Метод спутниковых геодезических измерений (определений)	0.10	–
241	517597.25	2231344.59	Метод спутниковых геодезических измерений (определений)	0.10	–
242	517606.64	2231375.56	Метод спутниковых геодезических измерений (определений)	0.10	–
243	517606.62	2231375.57	Метод спутниковых геодезических измерений (определений)	0.10	–
244	517608.30	2231380.81	Метод спутниковых геодезических измерений (определений)	0.10	–
245	517606.78	2231381.24	Метод спутниковых геодезических измерений (определений)	0.10	–
246	517615.38	2231410.38	Метод спутниковых геодезических измерений (определений)	0.10	–
247	517623.78	2231409.90	Метод спутниковых геодезических измерений (определений)	0.10	–
248	517623.90	2231411.90	Метод спутниковых геодезических измерений (определений)	0.10	–
249	517613.92	2231412.46	Метод спутниковых геодезических измерений	0.10	–

			(определений)		
250	517604.86	2231381.78	Метод спутниковых геодезических измерений (определений)	0.10	–
251	517602.62	2231382.42	Метод спутниковых геодезических измерений (определений)	0.10	–
252	517601.04	2231377.26	Метод спутниковых геодезических измерений (определений)	0.10	–
239	517580.95	2231383.36	Метод спутниковых геодезических измерений (определений)	0.10	–
Граница1(12)	–	–	–	–	–
253	517533.97	2231602.00	Метод спутниковых геодезических измерений (определений)	0.10	–
254	517508.03	2231610.70	Метод спутниковых геодезических измерений (определений)	0.10	–
255	517498.61	2231582.67	Метод спутниковых геодезических измерений (определений)	0.10	–
256	517524.54	2231573.96	Метод спутниковых геодезических измерений (определений)	0.10	–
257	517527.22	2231581.93	Метод спутниковых геодезических измерений (определений)	0.10	–
258	517527.91	2231581.72	Метод спутниковых геодезических измерений (определений)	0.10	–
259	517529.72	2231587.84	Метод спутниковых геодезических измерений (определений)	0.10	–
260	517529.31	2231588.15	Метод спутниковых геодезических измерений (определений)	0.10	–
253	517533.97	2231602.00	Метод спутниковых геодезических измерений (определений)	0.10	–
Граница1(13)	–	–	–	–	–
261	517313.02	2231004.94	Метод спутниковых геодезических измерений (определений)	0.10	–
262	517313.26	2231005.18	Метод спутниковых геодезических измерений (определений)	0.10	–
263	517313.78	2231004.77	Метод спутниковых геодезических измерений (определений)	0.10	–
264	517314.27	2231004.86	Метод спутниковых геодезических	0.10	–

			измерений (определений)		
265	517315.49	2231006.44	Метод спутниковых геодезических измерений (определений)	0.10	–
266	517314.88	2231006.92	Метод спутниковых геодезических измерений (определений)	0.10	–
267	517315.14	2231007.19	Метод спутниковых геодезических измерений (определений)	0.10	–
268	517297.12	2231021.01	Метод спутниковых геодезических измерений (определений)	0.10	–
269	517296.92	2231020.76	Метод спутниковых геодезических измерений (определений)	0.10	–
270	517292.14	2231024.44	Метод спутниковых геодезических измерений (определений)	0.10	–
271	517294.89	2231032.14	Метод спутниковых геодезических измерений (определений)	0.10	–
272	517293.01	2231032.80	Метод спутниковых геодезических измерений (определений)	0.10	–
273	517292.62	2231032.92	Метод спутниковых геодезических измерений (определений)	0.10	–
274	517289.32	2231023.74	Метод спутниковых геодезических измерений (определений)	0.10	–
275	517295.48	2231018.96	Метод спутниковых геодезических измерений (определений)	0.10	–
276	517295.24	2231018.66	Метод спутниковых геодезических измерений (определений)	0.10	–
261	517313.02	2231004.94	Метод спутниковых геодезических измерений (определений)	0.10	–
Граница1(14)	–	–	–	–	–
277	517283.98	2231038.84	Метод спутниковых геодезических измерений (определений)	0.10	–
278	517283.86	2231039.52	Метод спутниковых геодезических измерений (определений)	0.10	–
279	517284.07	2231040.15	Метод спутниковых геодезических измерений (определений)	0.10	–
280	517284.57	2231042.09	Метод спутниковых геодезических	0.10	–

			измерений (определений)		
281	517283.39	2231042.40	Метод спутниковых геодезических измерений (определений)	0.10	–
282	517283.26	2231043.14	Метод спутниковых геодезических измерений (определений)	0.10	–
283	517269.84	2231035.04	Метод спутниковых геодезических измерений (определений)	0.10	–
284	517269.78	2231033.68	Метод спутниковых геодезических измерений (определений)	0.10	–
285	517269.62	2231033.58	Метод спутниковых геодезических измерений (определений)	0.10	–
286	517269.40	2231032.96	Метод спутниковых геодезических измерений (определений)	0.10	–
287	517269.33	2231032.52	Метод спутниковых геодезических измерений (определений)	0.10	–
288	517269.70	2231031.92	Метод спутниковых геодезических измерений (определений)	0.10	–
289	517269.61	2231029.82	Метод спутниковых геодезических измерений (определений)	0.10	–
277	517283.98	2231038.84	Метод спутниковых геодезических измерений (определений)	0.10	–
Граница1(15)	–	–	–	–	–
290	517152.82	2231083.84	Метод спутниковых геодезических измерений (определений)	0.10	–
291	517154.78	2231090.88	Метод спутниковых геодезических измерений (определений)	0.10	–
292	517151.68	2231094.00	Метод спутниковых геодезических измерений (определений)	0.10	–
293	517150.26	2231092.60	Метод спутниковых геодезических измерений (определений)	0.10	–
294	517152.54	2231090.30	Метод спутниковых геодезических измерений (определений)	0.10	–
295	517150.90	2231084.38	Метод спутниковых геодезических измерений (определений)	0.10	–
290	517152.82	2231083.84	Метод спутниковых геодезических	0.10	–

			измерений (определений)		
Граница1(16)	–	–	–	–	–
296	517303.28	2232089.08	Метод спутниковых геодезических измерений (определений)	0.10	–
297	517276.73	2232102.04	Метод спутниковых геодезических измерений (определений)	0.10	–
298	517265.20	2232078.42	Метод спутниковых геодезических измерений (определений)	0.10	–
299	517291.75	2232065.46	Метод спутниковых геодезических измерений (определений)	0.10	–
300	517299.36	2232081.06	Метод спутниковых геодезических измерений (определений)	0.10	–
301	517339.62	2232059.63	Метод спутниковых геодезических измерений (определений)	0.10	–
302	517357.58	2232094.72	Метод спутниковых геодезических измерений (определений)	0.10	–
303	517360.14	2232096.07	Метод спутниковых геодезических измерений (определений)	0.10	–
304	517371.52	2232119.37	Метод спутниковых геодезических измерений (определений)	0.10	–
305	517376.29	2232121.22	Метод спутниковых геодезических измерений (определений)	0.10	–
306	517386.03	2232140.70	Метод спутниковых геодезических измерений (определений)	0.10	–
307	517397.31	2232134.56	Метод спутниковых геодезических измерений (определений)	0.10	–
308	517394.88	2232129.82	Метод спутниковых геодезических измерений (определений)	0.10	–
309	517398.20	2232128.21	Метод спутниковых геодезических измерений (определений)	0.10	–
310	517400.90	2232133.88	Метод спутниковых геодезических измерений (определений)	0.10	–
311	517399.96	2232134.42	Метод спутниковых геодезических измерений (определений)	0.10	–
312	517400.34	2232135.20	Метод спутниковых геодезических	0.10	–

			измерений (определений)		
313	517385.17	2232143.44	Метод спутниковых геодезических измерений (определений)	0.10	–
314	517374.85	2232122.80	Метод спутниковых геодезических измерений (определений)	0.10	–
315	517370.08	2232120.95	Метод спутниковых геодезических измерений (определений)	0.10	–
316	517358.62	2232097.53	Метод спутниковых геодезических измерений (определений)	0.10	–
317	517356.10	2232096.20	Метод спутниковых геодезических измерений (определений)	0.10	–
318	517338.76	2232062.35	Метод спутниковых геодезических измерений (определений)	0.10	–
319	517300.24	2232082.85	Метод спутниковых геодезических измерений (определений)	0.10	–
296	517303.28	2232089.08	Метод спутниковых геодезических измерений (определений)	0.10	–
Граница1(17)	–	–	–	–	–
320	517031.71	2232054.14	Метод спутниковых геодезических измерений (определений)	0.10	–
321	517008.27	2232063.77	Метод спутниковых геодезических измерений (определений)	0.10	–
322	516998.23	2232039.33	Метод спутниковых геодезических измерений (определений)	0.10	–
323	517021.67	2232029.70	Метод спутниковых геодезических измерений (определений)	0.10	–
324	517026.36	2232041.12	Метод спутниковых геодезических измерений (определений)	0.10	–
325	517070.05	2232019.84	Метод спутниковых геодезических измерений (определений)	0.10	–
326	517073.30	2232019.83	Метод спутниковых геодезических измерений (определений)	0.10	–
327	517073.31	2232020.44	Метод спутниковых геодезических измерений (определений)	0.10	–
328	517073.63	2232020.43	Метод спутниковых геодезических	0.10	–

			измерений (определений)		
329	517073.73	2232022.43	Метод спутниковых геодезических измерений (определений)	0.10	–
330	517070.54	2232022.59	Метод спутниковых геодезических измерений (определений)	0.10	–
331	517027.39	2232043.63	Метод спутниковых геодезических измерений (определений)	0.10	–
320	517031.71	2232054.14	Метод спутниковых геодезических измерений (определений)	0.10	–
Граница1(18)	–	–	–	–	–
332	516927.23	2231730.95	Метод спутниковых геодезических измерений (определений)	0.10	–
333	516952.53	2231737.17	Метод спутниковых геодезических измерений (определений)	0.10	–
334	516945.89	2231764.04	Метод спутниковых геодезических измерений (определений)	0.10	–
335	516920.64	2231757.82	Метод спутниковых геодезических измерений (определений)	0.10	–
336	516922.98	2231748.27	Метод спутниковых геодезических измерений (определений)	0.10	–
337	516920.57	2231748.47	Метод спутниковых геодезических измерений (определений)	0.10	–
338	516920.41	2231746.81	Метод спутниковых геодезических измерений (определений)	0.10	–
339	516913.46	2231747.32	Метод спутниковых геодезических измерений (определений)	0.10	–
340	516906.68	2231739.54	Метод спутниковых геодезических измерений (определений)	0.10	–
341	516904.54	2231733.08	Метод спутниковых геодезических измерений (определений)	0.10	–
342	516906.44	2231732.46	Метод спутниковых геодезических измерений (определений)	0.10	–
343	516908.44	2231738.52	Метод спутниковых геодезических измерений (определений)	0.10	–
344	516914.32	2231745.26	Метод спутниковых геодезических	0.10	–

			измерений (определений)		
345	516920.22	2231744.82	Метод спутниковых геодезических измерений (определений)	0.10	–
346	516920.16	2231744.20	Метод спутниковых геодезических измерений (определений)	0.10	–
347	516924.04	2231743.95	Метод спутниковых геодезических измерений (определений)	0.10	–
332	516927.23	2231730.95	Метод спутниковых геодезических измерений (определений)	0.10	–
Граница1(19)	–	–	–	–	–
348	516704.41	2231722.71	Метод спутниковых геодезических измерений (определений)	0.10	–
349	516716.31	2231714.69	Метод спутниковых геодезических измерений (определений)	0.10	–
350	516714.54	2231704.12	Метод спутниковых геодезических измерений (определений)	0.10	–
351	516693.11	2231698.70	Метод спутниковых геодезических измерений (определений)	0.10	–
352	516693.10	2231698.72	Метод спутниковых геодезических измерений (определений)	0.10	–
353	516647.12	2231686.94	Метод спутниковых геодезических измерений (определений)	0.10	–
354	516644.79	2231695.16	Метод спутниковых геодезических измерений (определений)	0.10	–
355	516642.87	2231694.62	Метод спутниковых геодезических измерений (определений)	0.10	–
356	516642.88	2231694.60	Метод спутниковых геодезических измерений (определений)	0.10	–
357	516642.24	2231694.43	Метод спутниковых геодезических измерений (определений)	0.10	–
358	516644.44	2231686.29	Метод спутниковых геодезических измерений (определений)	0.10	–
359	516568.72	2231667.80	Метод спутниковых геодезических измерений (определений)	0.10	–
360	516570.54	2231663.18	Метод спутниковых геодезических	0.10	–

			измерений (определений)		
361	516572.40	2231663.92	Метод спутниковых геодезических измерений (определений)	0.10	–
362	516571.42	2231666.40	Метод спутниковых геодезических измерений (определений)	0.10	–
363	516645.73	2231684.54	Метод спутниковых геодезических измерений (определений)	0.10	–
364	516645.74	2231684.52	Метод спутниковых геодезических измерений (определений)	0.10	–
365	516691.68	2231696.30	Метод спутниковых геодезических измерений (определений)	0.10	–
366	516692.30	2231693.94	Метод спутниковых геодезических измерений (определений)	0.10	–
367	516692.75	2231694.06	Метод спутниковых геодезических измерений (определений)	0.10	–
368	516692.76	2231694.04	Метод спутниковых геодезических измерений (определений)	0.10	–
369	516694.68	2231694.56	Метод спутниковых геодезических измерений (определений)	0.10	–
370	516694.04	2231696.87	Метод спутниковых геодезических измерений (определений)	0.10	–
371	516716.30	2231702.50	Метод спутниковых геодезических измерений (определений)	0.10	–
372	516718.14	2231713.46	Метод спутниковых геодезических измерений (определений)	0.10	–
373	516727.95	2231706.85	Метод спутниковых геодезических измерений (определений)	0.10	–
374	516742.53	2231728.51	Метод спутниковых геодезических измерений (определений)	0.10	–
375	516718.98	2231744.38	Метод спутниковых геодезических измерений (определений)	0.10	–
376	516710.80	2231732.21	Метод спутниковых геодезических измерений (определений)	0.10	–
377	516689.56	2231746.41	Метод спутниковых геодезических измерений	0.10	–

			(определений)		
378	516689.86	2231746.92	Метод спутниковых геодезических измерений (определений)	0.10	–
379	516683.93	2231750.74	Метод спутниковых геодезических измерений (определений)	0.10	–
380	516683.67	2231750.36	Метод спутниковых геодезических измерений (определений)	0.10	–
381	516682.60	2231751.07	Метод спутниковых геодезических измерений (определений)	0.10	–
382	516676.20	2231748.58	Метод спутниковых геодезических измерений (определений)	0.10	–
383	516659.36	2231744.01	Метод спутниковых геодезических измерений (определений)	0.10	–
384	516659.28	2231744.37	Метод спутниковых геодезических измерений (определений)	0.10	–
385	516654.54	2231743.28	Метод спутниковых геодезических измерений (определений)	0.10	–
386	516654.65	2231742.73	Метод спутниковых геодезических измерений (определений)	0.10	–
387	516650.34	2231741.56	Метод спутниковых геодезических измерений (определений)	0.10	–
388	516650.16	2231742.13	Метод спутниковых геодезических измерений (определений)	0.10	–
389	516645.00	2231740.51	Метод спутниковых геодезических измерений (определений)	0.10	–
390	516645.10	2231740.14	Метод спутниковых геодезических измерений (определений)	0.10	–
391	516644.46	2231739.96	Метод спутниковых геодезических измерений (определений)	0.10	–
392	516639.30	2231738.72	Метод спутниковых геодезических измерений (определений)	0.10	–
393	516639.12	2231739.20	Метод спутниковых геодезических измерений (определений)	0.10	–
394	516631.77	2231737.46	Метод спутниковых геодезических измерений (определений)	0.10	–

395	516631.90	2231736.96	Метод спутниковых геодезических измерений (определений)	0.10	–
396	516627.10	2231735.81	Метод спутниковых геодезических измерений (определений)	0.10	–
397	516621.50	2231734.72	Метод спутниковых геодезических измерений (определений)	0.10	–
398	516621.40	2231735.16	Метод спутниковых геодезических измерений (определений)	0.10	–
399	516617.92	2231734.44	Метод спутниковых геодезических измерений (определений)	0.10	–
400	516616.99	2231737.34	Метод спутниковых геодезических измерений (определений)	0.10	–
401	516616.42	2231737.16	Метод спутниковых геодезических измерений (определений)	0.10	–
402	516616.42	2231737.18	Метод спутниковых геодезических измерений (определений)	0.10	–
403	516614.52	2231736.58	Метод спутниковых геодезических измерений (определений)	0.10	–
404	516616.19	2231731.16	Метод спутниковых геодезических измерений (определений)	0.10	–
405	516616.90	2231731.30	Метод спутниковых геодезических измерений (определений)	0.10	–
406	516617.01	2231730.79	Метод спутниковых геодезических измерений (определений)	0.10	–
407	516622.20	2231731.81	Метод спутниковых геодезических измерений (определений)	0.10	–
408	516622.07	2231732.32	Метод спутниковых геодезических измерений (определений)	0.10	–
409	516630.26	2231733.96	Метод спутниковых геодезических измерений (определений)	0.10	–
410	516632.52	2231734.52	Метод спутниковых геодезических измерений (определений)	0.10	–
411	516632.64	2231734.07	Метод спутниковых геодезических измерений (определений)	0.10	–
412	516640.32	2231735.96	Метод спутниковых	0.10	–

			геодезических измерений (определений)		
413	516640.14	2231736.42	Метод спутниковых геодезических измерений (определений)	0.10	–
414	516645.69	2231737.82	Метод спутниковых геодезических измерений (определений)	0.10	–
415	516645.86	2231737.18	Метод спутниковых геодезических измерений (определений)	0.10	–
416	516651.27	2231738.68	Метод спутниковых геодезических измерений (определений)	0.10	–
417	516651.11	2231739.16	Метод спутниковых геодезических измерений (определений)	0.10	–
418	516652.82	2231739.60	Метод спутниковых геодезических измерений (определений)	0.10	–
419	516655.19	2231740.24	Метод спутниковых геодезических измерений (определений)	0.10	–
420	516655.30	2231739.76	Метод спутниковых геодезических измерений (определений)	0.10	–
421	516660.06	2231741.08	Метод спутниковых геодезических измерений (определений)	0.10	–
422	516659.96	2231741.54	Метод спутниковых геодезических измерений (определений)	0.10	–
423	516677.48	2231746.35	Метод спутниковых геодезических измерений (определений)	0.10	–
424	516682.22	2231748.20	Метод спутниковых геодезических измерений (определений)	0.10	–
425	516682.06	2231747.96	Метод спутниковых геодезических измерений (определений)	0.10	–
426	516688.18	2231744.11	Метод спутниковых геодезических измерений (определений)	0.10	–
427	516688.36	2231744.40	Метод спутниковых геодезических измерений (определений)	0.10	–
428	516709.46	2231730.22	Метод спутниковых геодезических измерений (определений)	0.10	–
348	516704.41	2231722.71	Метод спутниковых геодезических	0.10	–

			измерений (определений)		
3. Сведения о характерных точках части (частей) границы объекта					
Обозначение характерных точек части границы	Координаты, м		Метод определения координат характерной точки	Средняя квадратическая погрешность положения характерной точки (M_t), м	Описание обозначения точки на местности (при наличии)
	X	Y			
1	2	3	4	5	6
–	–	–	–	–	–

ГРАФИЧЕСКОЕ ОПИСАНИЕ
местоположения границ населенных пунктов, территориальных зон, особо охраняемых природных территорий, зон с особыми условиями использования территории

Публичный сервитут для строительства линейного объекта: подключение (технологическое присоединение) к сетям инженерно-технического обеспечения ПАО "Россети Урал" по объекту: «Строительство КЛ 0,4 кВ от РУ 0,4 кВ ТП-5266, установка оборудования учета э/э в РУ 0,4 кВ ТП-5266 для электроснабжения очистных сооружений и водоотвода по адресу: г. Пермь, ул. Куфонина (кад. номер зем. участка 59:01:0000000:46665)»

(наименование объекта, местоположение границ которого описано (далее - объект))

Раздел 1

Сведения об объекте

№ п/п	Характеристики объекта	Описание характеристик
1	2	3
1	Местоположение объекта	Пермский край, город Пермь
2	Площадь объекта +/- величина погрешности определения площади (Р +/- Дельта Р)	190 +/- 2 м²
3	Иные характеристики объекта	-

Раздел 2

Сведения о местоположении границ объекта

1. Система координат МСК-59, зона 2

2. Сведения о характерных точках границ объекта

Обозначение характерных точек границ	Координаты, м		Метод определения координат характерной точки	Средняя квадратическая погрешность положения характерной точки (Mt), м	Описание обозначения точки на местности (при наличии)
	X	Y			
1	2	3	4	5	6
1	515918.05	2225524.21	Метод спутниковых геодезических измерений (определений)	0.10	Закрепление отсутствует
2	515918.84	2225524.23	Метод спутниковых геодезических измерений (определений)	0.10	Закрепление отсутствует
3	515918.82	2225526.61	Метод спутниковых геодезических измерений (определений)	0.10	Закрепление отсутствует
4	515916.59	2225526.62	Метод спутниковых геодезических измерений (определений)	0.10	Закрепление отсутствует
5	515884.02	2225529.83	Метод спутниковых геодезических измерений (определений)	0.10	Закрепление отсутствует
6	515884.02	2225531.28	Метод спутниковых геодезических измерений (определений)	0.10	Закрепление отсутствует
7	515882.02	2225531.30	Метод спутниковых геодезических измерений (определений)	0.10	Закрепление отсутствует
8	515882.01	2225529.91	Метод спутниковых геодезических измерений (определений)	0.10	Закрепление отсутствует
9	515874.10	2225529.82	Метод спутниковых геодезических измерений (определений)	0.10	Закрепление отсутствует
10	515857.67	2225529.64	Метод спутниковых геодезических измерений (определений)	0.10	Закрепление отсутствует
11	515857.63	2225531.70	Метод спутниковых геодезических измерений (определений)	0.10	Закрепление отсутствует

2. Сведения о характерных точках границ объекта					
Обозначение характерных точек границ	**Координаты, м**		**Метод определения координат характерной точки**	**Средняя квадратическая погрешность положения характерной точки (Mt), м**	**Описание обозначения точки на местности (при наличии)**
	X	**Y**			
1	**2**	**3**	**4**	**5**	**6**
12	515855.19	2225531.67	Метод спутниковых геодезических измерений (определений)	0.10	Закрепление отсутствует
13	515855.07	2225529.36	Метод спутниковых геодезических измерений (определений)	0.10	Закрепление отсутствует
14	515852.22	2225528.63	Метод спутниковых геодезических измерений (определений)	0.10	Закрепление отсутствует
15	515828.82	2225522.67	Метод спутниковых геодезических измерений (определений)	0.10	Закрепление отсутствует
16	515826.06	2225522.68	Метод спутниковых геодезических измерений (определений)	0.10	Закрепление отсутствует
17	515826.06	2225522.32	Метод спутниковых геодезических измерений (определений)	0.10	Закрепление отсутствует
18	515834.11	2225521.95	Метод спутниковых геодезических измерений (определений)	0.10	Закрепление отсутствует
19	515852.29	2225526.58	Метод спутниковых геодезических измерений (определений)	0.10	Закрепление отсутствует
20	515854.96	2225527.26	Метод спутниковых геодезических измерений (определений)	0.10	Закрепление отсутствует
21	515856.46	2225527.64	Метод спутниковых геодезических измерений (определений)	0.10	Закрепление отсутствует
22	515870.79	2225527.80	Метод спутниковых геодезических измерений (определений)	0.10	Закрепление отсутствует
23	515879.96	2225527.90	Метод спутниковых геодезических измерений (определений)	0.10	Закрепление отсутствует
24	515915.96	2225525.10	Метод спутниковых геодезических измерений (определений)	0.10	Закрепление отсутствует

2. Сведения о характерных точках границ объекта

Обозначение характерных точек границ	Координаты, м		Метод определения координат характерной точки	Средняя квадратическая погрешность положения характерной точки (Mt), м	Описание обозначения точки на местности (при наличии)
	X	Y			
1	2	3	4	5	6
25	515916.33	2225522.15	Метод спутниковых геодезических измерений (определений)	0.10	Закрепление отсутствует
26	515918.38	2225521.94	Метод спутниковых геодезических измерений (определений)	0.10	Закрепление отсутствует
1	515918.05	2225524.21	Метод спутниковых геодезических измерений (определений)	0.10	Закрепление отсутствует

3. Сведения о характерных точках части (частей) границы объекта

Обозначение характерных точек части границы	Координаты, м		Метод определения координат характерной точки	Средняя квадратическая погрешность положения характерной точки (Mt), м	Описание обозначения точки на местности (при наличии)
	X	Y			
1	2	3	4	5	6
-	-	-	-	-	-

Раздел 3

Сведения о местоположении измененных (уточненных) границ объекта

1. Система координат -

2. Сведения о характерных точках границ объекта

Обозначение характерных точек границ	Существующие координаты, м		Измененные (уточненные) координаты, м		Метод определения координат характерной точки	Средняя квадратическая погрешность положения характерной точки (Mt), м	Описание обозначения точки на местности (при наличии)
	X	Y	X	Y			
1	2	3	4	5	6	7	8
-	-	-	-	-	-	-	

3. Сведения о характерных точках части (частей) границы объекта

Обозначение характерных точек части границы	Существующие координаты, м		Измененные (уточненные) координаты, м		Метод определения координат характерной точки	Средняя квадратическая погрешность положения характерной точки (Mt), м	Описание обозначения точки на местности (при наличии)
	X	Y	X	Y			
1	2	3	4	5	6	7	8
-	-	-	-	-	-	-	

СХЕМА РАСПОЛОЖЕНИЯ ГРАНИЦ ПУБЛИЧНОГО СЕРВИТУТА

Объект: «Строительство КЛ 0,4 кВ от РУ 0,4 кВ ТП-5266, установка оборудования учета э/э в РУ 0,4 кВ ТП-5266 для электроснабжения очистных сооружений и водоотвода по адресу: г. Пермь, ул. Куфонина (кад. номер зем. участка 59:01:0000000:46665)»

Местоположение объекта: Пермский край, г. Пермь, ул. Куфонина

Площадь земель или части земельного участка, кв.м.: 190

Категория земель: земли населенных пунктов

Вид разрешенного использования земельного участка: -

Цель использования: под объекты инженерного оборудования электроснабжения

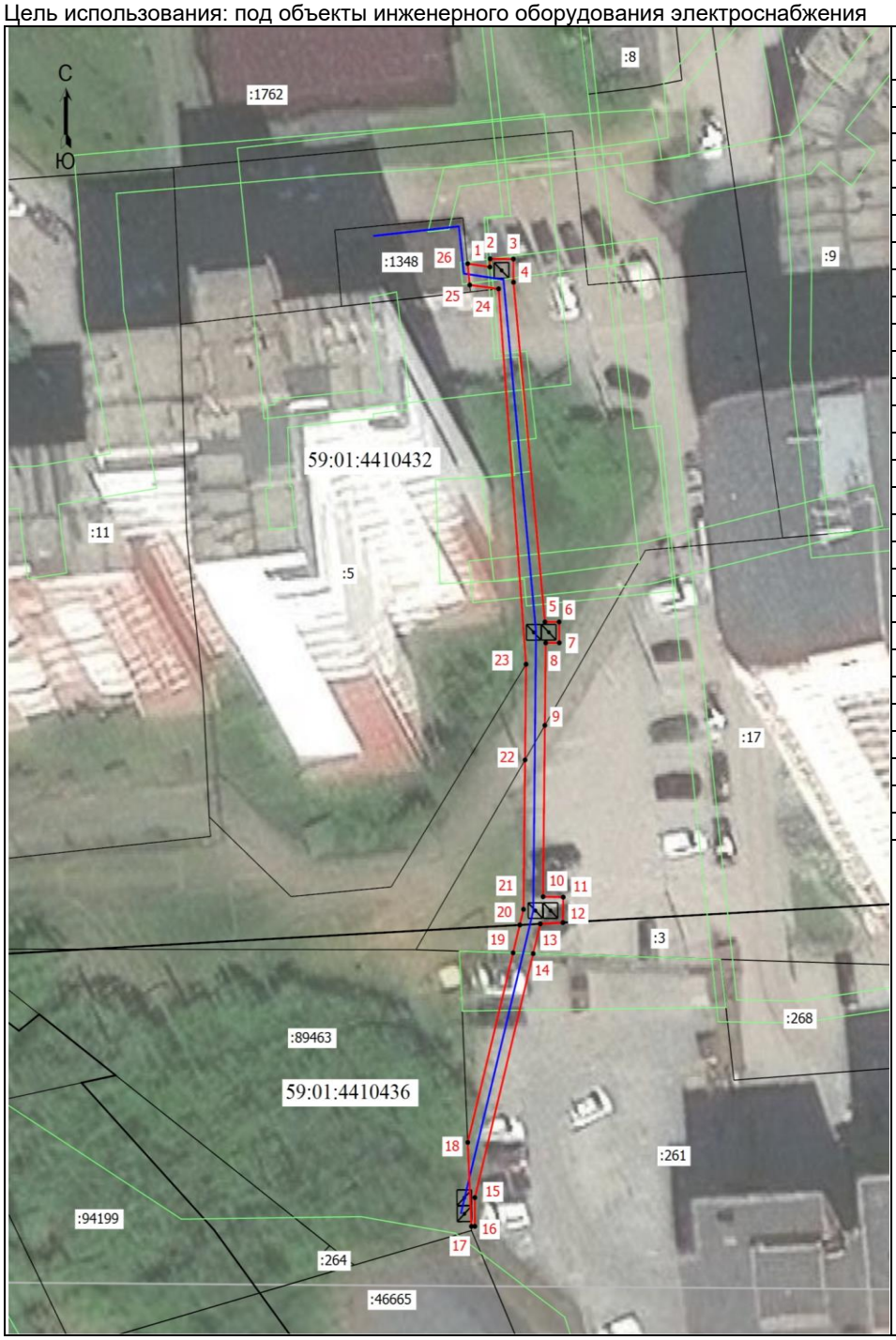

Координаты характерных точек (МСК-59 , зона 2)		
№ п/п	X	Y
1	515918,05	2225524,21
2	515918,84	2225524,23
3	515918,82	2225526,61
4	515916,59	2225526,62
5	515884,02	2225529,83
6	515884,02	2225531,28
7	515882,02	2225531,30
8	515882,01	2225529,91
9	515874,10	2225529,82
10	515857,67	2225529,64
11	515857,63	2225531,70
12	515855,19	2225531,67
13	515855,07	2225529,36
14	515852,22	2225528,63
15	515828,82	2225522,67
16	515826,06	2225522,68
17	515826,06	2225522,32
18	515834,11	2225521,95
19	515852,29	2225526,58
20	515854,96	2225527,26
21	515856,46	2225527,64
22	515870,79	2225527,80
23	515879,96	2225527,90
24	515915,96	2225525,10
25	515916,33	2225522,15
26	515918,38	2225521,94
1	515918,05	2225524,21

Масштаб 1: 500

Условные обозначения:

- Граница кадастрового квартала
- Граница земельного участка, согласно сведениям из ЕГРН
- Граница зоны с особыми условиями использования
- Граница публичного сервитута
- Граница сооружения, планируемого к строительству

59:01:4410436 - Номер кадастрового квартала

:11 - Кадастровый номер земельного участка

•1 - Обозначение новой характерной точки

ГРАФИЧЕСКОЕ ОПИСАНИЕ
местоположения границ населенных пунктов, территориальных зон, особо охраняемых природных территорий, зон с особыми условиями использования территории

Публичный сервитут для строительства линейного объекта: подключение (технологическое присоединение) к сетям инженерно-технического обеспечения ПАО "Россети Урал" по объекту: «Строительство участка ВЛ 0,4 кВ от ближайшей опоры ВЛ 0,4 кВ от ТП-6750, установка оборудования учета э/э на опоре ВЛ 0,4 кВ от ТП-6750 для электроснабжения нежилого здания по адресу: Пермский край, г. Пермь, ул. Усольская (кад. номер зем. участка 59:01:4410928:208)»

(наименование объекта, местоположение границ которого описано (далее - объект))

Раздел 1

Сведения об объекте

№ п/п	Характеристики объекта	Описание характеристик
1	2	3
1	Местоположение объекта	Пермский край, город Пермь
2	Площадь объекта +/- величина погрешности определения площади (Р +/- Дельта Р)	112 +/- 3 м²
3	Иные характеристики объекта	-

Раздел 2

Сведения о местоположении границ объекта

1. Система координат 59.2

2. Сведения о характерных точках границ объекта

Обозначение характерных точек границ	Координаты, м		Метод определения координат характерной точки	Средняя квадратическая погрешность положения характерной точки (Mt), м	Описание обозначения точки на местности (при наличии)
	X	Y			
1	2	3	4	5	6
1	514087.46	2233354.98	Метод спутниковых геодезических измерений (определений)	0.10	Закрепление отсутствует
2	514084.87	2233346.97	Метод спутниковых геодезических измерений (определений)	0.10	Закрепление отсутствует
3	514079.93	2233331.70	Метод спутниковых геодезических измерений (определений)	0.10	Закрепление отсутствует
4	514082.18	2233325.61	Метод спутниковых геодезических измерений (определений)	0.10	Закрепление отсутствует
5	514088.91	2233346.45	Метод спутниковых геодезических измерений (определений)	0.10	Закрепление отсутствует
6	514091.67	2233354.97	Метод спутниковых геодезических измерений (определений)	0.10	Закрепление отсутствует
7	514090.18	2233355.44	Метод спутниковых геодезических измерений (определений)	0.10	Закрепление отсутствует
1	514087.46	2233354.98	Метод спутниковых геодезических измерений (определений)	0.10	Закрепление отсутствует

3. Сведения о характерных точках части (частей) границы объекта

Обозначение характерных точек части границы	Координаты, м		Метод определения координат характерной точки	Средняя квадратическая погрешность положения характерной точки (Mt), м	Описание обозначения точки на местности (при наличии)
	X	Y			
1	2	3	4	5	6
-	-	-	-	-	-

Раздел 3

Сведения о местоположении измененных (уточненных) границ объекта

1. Система координат -

2. Сведения о характерных точках границ объекта

Обозначение характерных точек границ	Существующие координаты, м		Измененные (уточненные) координаты, м		Метод определения координат характерной точки	Средняя квадратическая погрешность положения характерной точки (Mt), м	Описание обозначения точки на местности (при наличии)
	X	Y	X	Y			
1	2	3	4	5	6	7	8
-	-	-	-	-	-	-	

3. Сведения о характерных точках части (частей) границы объекта

Обозначение характерных точек части границы	Существующие координаты, м		Измененные (уточненные) координаты, м		Метод определения координат характерной точки	Средняя квадратическая погрешность положения характерной точки (Mt), м	Описание обозначения точки на местности (при наличии)
	X	Y	X	Y			
1	2	3	4	5	6	7	8
-	-	-	-	-	-	-	

СХЕМА РАСПОЛОЖЕНИЯ ГРАНИЦ ПУБЛИЧНОГО СЕРВИТУТА

Объект: «Строительство участка ВЛ 0,4 кВ от ближайшей опоры ВЛ 0,4 кВ от ТП-6750, установка оборудования учета э/э на опоре ВЛ 0,4 кВ от ТП-6750 для электроснабжения нежилого здания по адресу: Пермский край, г. Пермь, ул. Усольская (кад. номер зем. участка 59:01:4410928:208)»

Местоположение объекта: Пермский край, г. Пермь, ул. Усольская

Площадь земель или части земельного участка, кв.м.: 112

Категория земель: земли населенных пунктов

Вид разрешенного использования земельного участка: -

Цель использования: под объекты инженерного оборудования электроснабжения

Координаты характерных точек (МСК-59 , зона 2)		
№ п/п	X	Y
1	514087,46	2233354,98
2	514084,87	2233346,97
3	514079,93	2233331,70
4	514082,18	2233325,61
5	514088,91	2233346,45
6	514091,67	2233354,97
7	514090,18	2233355,44
1	514087,46	2233354,98

Масштаб 1: 500

Условные обозначения:

- Граница кадастрового квартала
- Граница земельного участка, согласно сведениям из ЕГРН
- Граница зоны с особыми условиями использования
- Граница публичного сервитута
- Граница сооружения, планируемого к строительству

59:01:4410928 - Номер кадастрового квартала

:205 - Кадастровый номер земельного участка

•1 - Обозначение новой характерной точки

Схема расположения границ публичного сервитута

для эксплуатации объекта электросетевого хозяйства

Электросетевой комплекс Подстанция 110/35/6кВ «Южная» (КЛ 0,4 кВ от ТП 7073, КЛ 0,4 от ТП 7127)

(наименование объекта)

Обзорная схема границ объекта

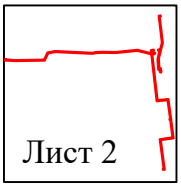

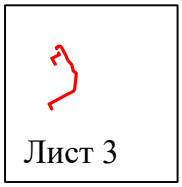

Условные обозначения:

- граница устанавливаемой зоны публичного сервитута

Схема расположения границ публичного сервитута
для эксплуатации объекта электросетевого хозяйства

Электросетевой комплекс Подстанция 110/35/6кВ «Южная» (КЛ 0,4 кВ от ТП 7073, КЛ 0,4 от ТП 7127)

(наименование объекта)

Используемые условные знаки и обозначения:

Масштаб 1:1000

Лист 2 из 3

- ● 1 — **- обозначение характерной точки границы устанавливаемого публичного сервитута**
- **- границы земельных участков, попадающих в зону публичного сервитута**
- **- граница кадастрового квартала**
- 59:01:2010331 — **- номер кадастрового квартала**
- :123 — **- кадастровый номер земельного участка**
- г. Пермь — **- наименование населенного пункта**
- **- ось линии, контур объекта**
- **- граница устанавливаемого публичного сервитута**

Схема расположения границ публичного сервитута
для эксплуатации объекта электросетевого хозяйства
Электросетевой комплекс Подстанция 110/35/6кВ «Южная» (КЛ 0,4 кВ от ТП 7073, КЛ 0,4 от ТП 7127)
(наименование объекта)

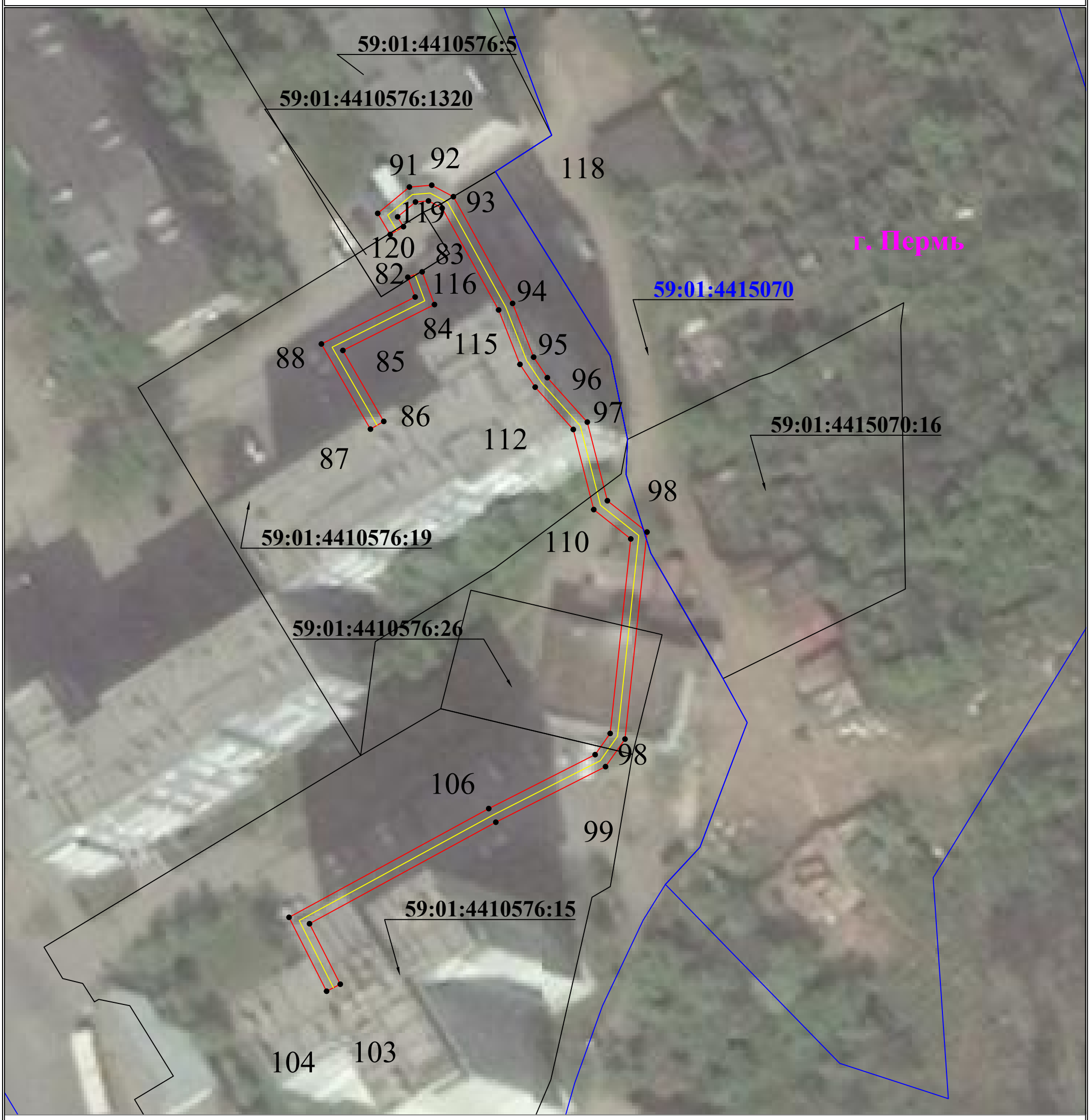

Используемые условные знаки и обозначения:

Масштаб 1:500

Лист 3 из 3

- ● 1 — **- обозначение характерной точки границы устанавливаемого публичного сервитута**
- **- границы земельных участков, попадающих в зону публичного сервитута**
- **- граница кадастрового квартала**
- 59:01:2010331 — **- номер кадастрового квартала**
- :123 — **- кадастровый номер земельного участка**
- г. Пермь — **- наименование населенного пункта**
- **- ось линии, контур объекта**
- **- граница устанавливаемого публичного сервитута**

ГРАФИЧЕСКОЕ ОПИСАНИЕ

местоположения границ публичного сервитута

Электросетевой комплекс Подстанция 110/35/6кВ «Южная» (КЛ 0,4 кВ от ТП 7073, КЛ 0,4 от ТП 7127)
(наименование объекта, местоположение границ которого описано (далее - объект)

Раздел 1

Сведения об объекте		
№ п/п	Характеристики объекта	Описание характеристик
1	2	3
1	Местоположение объекта	Пермский край, Пермь город
2	Площадь объекта +/- величина погрешности определения площади (Р+/- Дельта Р)	–
3	Иные характеристики объекта	Публичный сервитут устанавливается в целях эксплуатации объекта электросетевого хозяйства «Электросетевой комплекс Подстанция 110/35/6кВ «Южная» (КЛ 0,4 кВ от ТП 7073, КЛ 0,4 от ТП 7127)» (согласно п.1 ст. 39.37 «Земельного кодекса Российской Федерации» от 25.10.2001 г. №136-ФЗ) Срок установления публичного сервитута - сорок девять лет (согласно п.1 ст. 39.45 ЗК РФ).

Раздел 2

Сведения о местоположении границ объекта

1. Система координат МСК-59, зона 2

2. Сведения о характерных точках границ объекта

Обозначение характерных точек границ	Координаты, м		Метод определения координат характерной точки	Средняя квадратическая погрешность положения характерной точки (M_t), м	Описание обозначения точки на местности (при наличии)
	X	Y			
1	2	3	4	5	6
Граница1(1)	–	–	–	–	–
1	516677.93	2229920.52	Метод спутниковых геодезических измерений (определений)	0.10	–
2	516675.98	2229920.96	Метод спутниковых геодезических измерений (определений)	0.10	–
3	516675.22	2229917.62	Метод спутниковых геодезических измерений (определений)	0.10	–
4	516672.02	2229917.96	Метод спутниковых геодезических измерений (определений)	0.10	–
5	516672.00	2229920.76	Метод спутниковых геодезических измерений (определений)	0.10	–
6	516672.95	2229921.35	Метод спутниковых геодезических измерений	0.10	–

			(определений)		
7	516671.90	2229923.05	Метод спутниковых геодезических измерений (определений)	0.10	–
8	516669.98	2229921.86	Метод спутниковых геодезических измерений (определений)	0.10	–
9	516670.08	2229918.21	Метод спутниковых геодезических измерений (определений)	0.10	–
10	516595.60	2229926.73	Метод спутниковых геодезических измерений (определений)	0.10	–
11	516597.39	2229944.44	Метод спутниковых геодезических измерений (определений)	0.10	–
12	516564.27	2229948.94	Метод спутниковых геодезических измерений (определений)	0.10	–
13	516533.13	2229952.90	Метод спутниковых геодезических измерений (определений)	0.10	–
14	516530.16	2229932.07	Метод спутниковых геодезических измерений (определений)	0.10	–
15	516481.91	2229938.47	Метод спутниковых геодезических измерений (определений)	0.10	–
16	516481.64	2229935.23	Метод спутниковых геодезических измерений (определений)	0.10	–
17	516483.63	2229935.06	Метод спутниковых геодезических измерений (определений)	0.10	–
18	516483.73	2229936.21	Метод спутниковых геодезических измерений (определений)	0.10	–
19	516531.86	2229929.83	Метод спутниковых геодезических измерений (определений)	0.10	–
20	516534.83	2229950.67	Метод спутниковых геодезических измерений (определений)	0.10	–
21	516563.00	2229947.10	Метод спутниковых геодезических измерений (определений)	0.10	–
22	516562.85	2229946.09	Метод спутниковых геодезических измерений (определений)	0.10	–
23	516564.83	2229945.79	Метод спутниковых геодезических измерений (определений)	0.10	–

24	516564.99	2229946.83	Метод спутниковых геодезических измерений (определений)	0.10	–
25	516595.21	2229942.72	Метод спутниковых геодезических измерений (определений)	0.10	–
26	516593.41	2229924.97	Метод спутниковых геодезических измерений (определений)	0.10	–
27	516670.12	2229916.18	Метод спутниковых геодезических измерений (определений)	0.10	–
28	516670.12	2229915.34	Метод спутниковых геодезических измерений (определений)	0.10	–
29	516675.54	2229893.57	Метод спутниковых геодезических измерений (определений)	0.10	–
30	516671.93	2229858.65	Метод спутниковых геодезических измерений (определений)	0.10	–
31	516672.33	2229835.93	Метод спутниковых геодезических измерений (определений)	0.10	–
32	516671.74	2229825.53	Метод спутниковых геодезических измерений (определений)	0.10	–
33	516670.66	2229820.73	Метод спутниковых геодезических измерений (определений)	0.10	–
34	516673.57	2229759.72	Метод спутниковых геодезических измерений (определений)	0.10	–
35	516671.43	2229748.52	Метод спутниковых геодезических измерений (определений)	0.10	–
36	516659.60	2229742.86	Метод спутниковых геодезических измерений (определений)	0.10	–
37	516658.78	2229695.32	Метод спутниковых геодезических измерений (определений)	0.10	–
38	516659.74	2229677.92	Метод спутниковых геодезических измерений (определений)	0.10	–
39	516662.33	2229678.00	Метод спутниковых геодезических измерений (определений)	0.10	–
40	516662.27	2229680.00	Метод спутниковых геодезических измерений (определений)	0.10	–
41	516661.63	2229679.98	Метод спутниковых	0.10	–

			геодезических измерений (определений)		
42	516660.78	2229695.36	Метод спутниковых геодезических измерений (определений)	0.10	–
43	516661.58	2229741.59	Метод спутниковых геодезических измерений (определений)	0.10	–
44	516673.20	2229747.15	Метод спутниковых геодезических измерений (определений)	0.10	–
45	516675.58	2229759.58	Метод спутниковых геодезических измерений (определений)	0.10	–
46	516672.66	2229820.56	Метод спутниковых геодезических измерений (определений)	0.10	–
47	516673.73	2229825.25	Метод спутниковых геодезических измерений (определений)	0.10	–
48	516674.33	2229835.89	Метод спутниковых геодезических измерений (определений)	0.10	–
49	516673.93	2229858.56	Метод спутниковых геодезических измерений (определений)	0.10	–
50	516677.57	2229893.71	Метод спутниковых геодезических измерений (определений)	0.10	–
51	516672.11	2229915.61	Метод спутниковых геодезических измерений (определений)	0.10	–
52	516672.09	2229915.93	Метод спутниковых геодезических измерений (определений)	0.10	–
53	516676.77	2229915.43	Метод спутниковых геодезических измерений (определений)	0.10	–
1	516677.93	2229920.52	Метод спутниковых геодезических измерений (определений)	0.10	–
Граница1(2)	–	–	–	–	–
54	516733.54	2229931.83	Метод спутниковых геодезических измерений (определений)	0.10	–
55	516731.56	2229932.14	Метод спутниковых геодезических измерений (определений)	0.10	–
56	516731.28	2229930.34	Метод спутниковых геодезических измерений (определений)	0.10	–
57	516688.88	2229935.38	Метод спутниковых	0.10	–

			геодезических измерений (определений)		
58	516662.66	2229928.89	Метод спутниковых геодезических измерений (определений)	0.10	–
59	516647.73	2229929.73	Метод спутниковых геодезических измерений (определений)	0.10	–
60	516647.72	2229931.93	Метод спутниковых геодезических измерений (определений)	0.10	–
61	516642.76	2229932.78	Метод спутниковых геодезических измерений (определений)	0.10	–
62	516642.57	2229933.03	Метод спутниковых геодезических измерений (определений)	0.10	–
63	516641.88	2229932.98	Метод спутниковых геодезических измерений (определений)	0.10	–
64	516640.03	2229932.23	Метод спутниковых геодезических измерений (определений)	0.10	–
65	516640.93	2229930.00	Метод спутниковых геодезических измерений (определений)	0.10	–
66	516645.03	2229929.74	Метод спутниковых геодезических измерений (определений)	0.10	–
67	516645.05	2229927.35	Метод спутниковых геодезических измерений (определений)	0.10	–
68	516662.34	2229926.18	Метод спутниковых геодезических измерений (определений)	0.10	–
69	516672.61	2229928.66	Метод спутниковых геодезических измерений (определений)	0.10	–
70	516674.01	2229928.75	Метод спутниковых геодезических измерений (определений)	0.10	–
71	516674.92	2229928.61	Метод спутниковых геодезических измерений (определений)	0.10	–
72	516675.78	2229928.13	Метод спутниковых геодезических измерений (определений)	0.10	–
73	516676.07	2229927.81	Метод спутниковых геодезических измерений (определений)	0.10	–
74	516676.08	2229927.28	Метод спутниковых геодезических	0.10	–

			измерений (определений)		
75	516678.08	2229927.29	Метод спутниковых геодезических измерений (определений)	0.10	–
76	516678.07	2229928.56	Метод спутниковых геодезических измерений (определений)	0.10	–
77	516677.11	2229929.66	Метод спутниковых геодезических измерений (определений)	0.10	–
78	516676.23	2229930.19	Метод спутниковых геодезических измерений (определений)	0.10	–
79	516689.01	2229933.35	Метод спутниковых геодезических измерений (определений)	0.10	–
80	516732.96	2229928.13	Метод спутниковых геодезических измерений (определений)	0.10	–
54	516733.54	2229931.83	Метод спутниковых геодезических измерений (определений)	0.10	–
Граница1(3)	–	–	–	–	–
81	515626.66	2231439.04	Метод спутниковых геодезических измерений (определений)	0.10	–
82	515627.36	2231440.91	Метод спутниковых геодезических измерений (определений)	0.10	–
83	515623.11	2231442.51	Метод спутниковых геодезических измерений (определений)	0.10	–
84	515617.15	2231430.61	Метод спутниковых геодезических измерений (определений)	0.10	–
85	515607.93	2231435.92	Метод спутниковых геодезических измерений (определений)	0.10	–
86	515606.93	2231434.19	Метод спутниковых геодезических измерений (определений)	0.10	–
87	515617.99	2231427.82	Метод спутниковых геодезических измерений (определений)	0.10	–
88	515624.09	2231440.00	Метод спутниковых геодезических измерений (определений)	0.10	–
81	515626.66	2231439.04	Метод спутниковых геодезических измерений (определений)	0.10	–
Граница1(4)	–	–	–	–	–
89	515632.21	2231436.75	Метод спутниковых	0.10	–

			геодезических измерений (определений)		
90	515634.96	2231435.13	Метод спутниковых геодезических измерений (определений)	0.10	–
91	515638.38	2231439.25	Метод спутниковых геодезических измерений (определений)	0.10	–
92	515638.62	2231442.15	Метод спутниковых геодезических измерений (определений)	0.10	–
93	515637.13	2231444.97	Метод спутниковых геодезических измерений (определений)	0.10	–
94	515623.26	2231452.66	Метод спутниковых геодезических измерений (определений)	0.10	–
95	515616.28	2231455.40	Метод спутниковых геодезических измерений (определений)	0.10	–
96	515613.61	2231457.18	Метод спутниковых геодезических измерений (определений)	0.10	–
97	515607.84	2231462.37	Метод спутниковых геодезических измерений (определений)	0.10	–
98	515597.62	2231464.98	Метод спутниковых геодезических измерений (определений)	0.10	–
99	515593.55	2231470.13	Метод спутниковых геодезических измерений (определений)	0.10	–
100	515566.65	2231467.27	Метод спутниковых геодезических измерений (определений)	0.10	–
101	515563.07	2231464.74	Метод спутниковых геодезических измерений (определений)	0.10	–
102	515555.85	2231450.48	Метод спутниковых геодезических измерений (определений)	0.10	–
103	515542.66	2231426.27	Метод спутниковых геодезических измерений (определений)	0.10	–
104	515534.80	2231430.27	Метод спутниковых геодезических измерений (определений)	0.10	–
105	515533.89	2231428.49	Метод спутниковых геодезических измерений (определений)	0.10	–
106	515543.49	2231423.61	Метод спутниковых геодезических	0.10	–

			измерений (определений)		
107	515557.62	2231449.56	Метод спутниковых геодезических измерений (определений)	0.10	–
108	515564.63	2231463.39	Метод спутниковых геодезических измерений (определений)	0.10	–
109	515567.38	2231465.34	Метод спутниковых геодезических измерений (определений)	0.10	–
110	515592.66	2231468.02	Метод спутниковых геодезических измерений (определений)	0.10	–
111	515596.47	2231463.21	Метод спутниковых геодезических измерений (определений)	0.10	–
112	515606.88	2231460.55	Метод спутниковых геодезических измерений (определений)	0.10	–
113	515612.38	2231455.60	Метод спутниковых геодезических измерений (определений)	0.10	–
114	515615.34	2231453.62	Метод спутниковых геодезических измерений (определений)	0.10	–
115	515622.41	2231450.85	Метод спутниковых геодезических измерений (определений)	0.10	–
116	515635.64	2231443.51	Метод спутниковых геодезических измерений (определений)	0.10	–
117	515636.58	2231441.73	Метод спутниковых геодезических измерений (определений)	0.10	–
118	515636.44	2231440.04	Метод спутниковых геодезических измерений (определений)	0.10	–
119	515634.51	2231437.72	Метод спутниковых геодезических измерений (определений)	0.10	–
120	515633.23	2231438.48	Метод спутниковых геодезических измерений (определений)	0.10	–
89	515632.21	2231436.75	Метод спутниковых геодезических измерений (определений)	0.10	–
3. Сведения о характерных точках части (частей) границы объекта					
Обозначение характерных точек части границы	Координаты, м		Метод определения координат характерной точки	Средняя квадратическая погрешность положения	Описание обозначения точки на местности (при
	X	Y			

				характерной точки (M_t), м	наличии)
1	2	3	4	5	6
–	–	–	–	–	–

Схема расположения границ публичного сервитута
для эксплуатации объекта электросетевого хозяйства
«Электросетевой комплекс Подстанция 110/35/6кВ «Южная» (КЛ 0,4 кВ от ТП-5091, КЛ 0,4 кВ от ТП-5219, КЛ 0,4 кВ от ТП-5149, КЛ 0,4 кВ от ТП-5169, КЛ 0,4 кВ от ТП-5139)»

(наименование объекта)

План границ объекта

Обзорная схема границ объекта

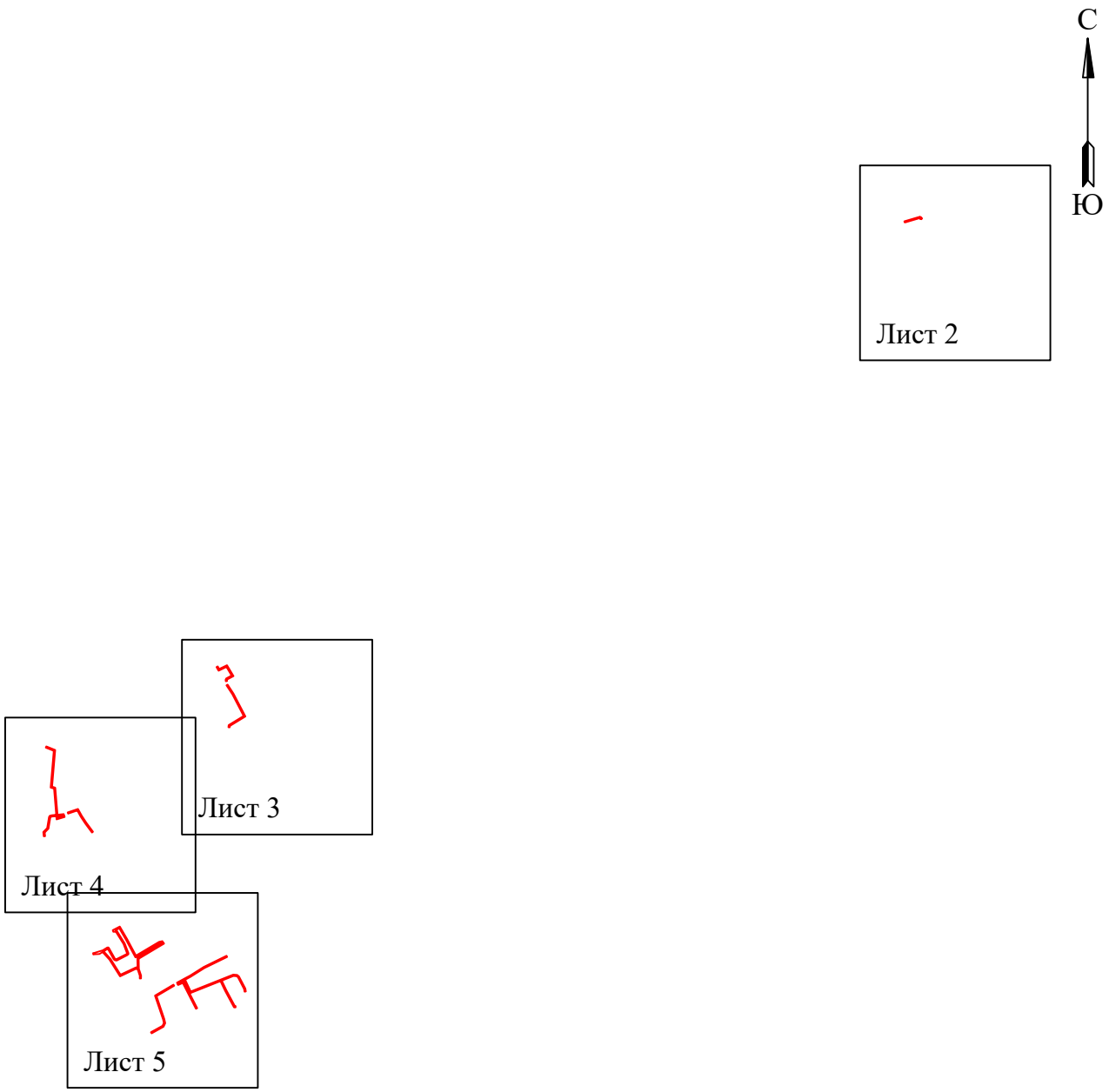

Условные обозначения:

- граница устанавливаемой зоны публичного сервитута

Схема расположения границ публичного сервитута
для эксплуатации объекта электросетевого хозяйства

«Электросетевой комплекс Подстанция 110/35/6кВ «Южная» (КЛ 0,4 кВ от ТП-5091, КЛ 0,4 кВ от ТП-5219, КЛ 0,4 кВ от ТП-5149, КЛ 0,4 кВ от ТП-5169, КЛ 0,4 кВ от ТП-5139)»

(наименование объекта)

План границ объекта

Используемые условные знаки и обозначения:

Масштаб 1:500

Лист 2 из 5

- ● 1 - обозначение характерной точки границы устанавливаемого публичного сервитута
- ——— - границы земельных участков, попадающих в зону публичного сервитута
- ——— - граница кадастрового квартала
- 59:01:3810290 - номер кадастрового квартала
- ——— - граница устанавливаемого публичного сервитута
- г. Пермь - наименование населенного пункта
- ——— - ось линии, контур объекта

Схема расположения границ публичного сервитута
для эксплуатации объекта электросетевого хозяйства

«Электросетевой комплекс Подстанция 110/35/6кВ «Южная» (КЛ 0,4 кВ от ТП-5091, КЛ 0,4 кВ от ТП-5219, КЛ 0,4 кВ от ТП-5149, КЛ 0,4 кВ от ТП-5169, КЛ 0,4 кВ от ТП-5139)»

(наименование объекта)

План границ объекта

Используемые условные знаки и обозначения:

- ● 1 — обозначение характерной точки границы устанавливаемого публичного сервитута
- границы земельных участков, попадающих в зону публичного сервитута
- граница кадастрового квартала
- 59:01:3810290 — номер кадастрового квартала
- граница устанавливаемого публичного сервитута
- г. Пермь — наименование населенного пункта
- ось линии, контур объекта

Масштаб 1:1000

Схема расположения границ публичного сервитута
для эксплуатации объекта электросетевого хозяйства

«Электросетевой комплекс Подстанция 110/35/6кВ «Южная» (КЛ 0,4 кВ от ТП-5091, КЛ 0,4 кВ от ТП-5219, КЛ 0,4 кВ от ТП-5149, КЛ 0,4 кВ от ТП-5169, КЛ 0,4 кВ от ТП-5139)»

(наименование объекта)

План границ объекта

Используемые условные знаки и обозначения:

Масштаб 1:1000

Лист 4 из 5

- ● 1 - обозначение характерной точки границы устанавливаемого публичного сервитута
- ——— - границы земельных участков, попадающих в зону публичного сервитута
- ——— - граница кадастрового квартала
- 59:01:3810290 - номер кадастрового квартала
- ——— - граница устанавливаемого публичного сервитута
- г. Пермь - наименование населенного пункта
- ——— - ось линии, контур объекта

Схема расположения границ публичного сервитута
для эксплуатации объекта электросетевого хозяйства

«Электросетевой комплекс Подстанция 110/35/6кВ «Южная» (КЛ 0,4 кВ от ТП-5091, КЛ 0,4 кВ от ТП-5219, КЛ 0,4 кВ от ТП-5149, КЛ 0,4 кВ от ТП-5169, КЛ 0,4 кВ от ТП-5139)»

(наименование объекта)

План границ объекта

Используемые условные знаки и обозначения:

Масштаб 1:1000

Лист 5 из 5

- ● 1 - обозначение характерной точки границы устанавливаемого публичного сервитута
- - границы земельных участков, попадающих в зону публичного сервитута
- - граница кадастрового квартала
- 59:01:3810290 - номер кадастрового квартала
- - граница устанавливаемого публичного сервитута
- г. Пермь - наименование населенного пункта
- - ось линии, контур объекта

ГРАФИЧЕСКОЕ ОПИСАНИЕ

местоположения границ публичного сервитута

Электросетевой комплекс Подстанция 110/35/6кВ «Южная» (КЛ 0,4 кВ от ТП-5091, КЛ 0,4 кВ от ТП-5219, КЛ 0,4 кВ от ТП-5149, КЛ 0,4 кВ от ТП-5169, КЛ 0,4 кВ от ТП-5139)

(наименование объекта, местоположение границ которого описано (далее - объект)

Раздел 1

Сведения об объекте		
№ п/п	Характеристики объекта	Описание характеристик
1	2	3
1	Местоположение объекта	Пермский край, Пермь город
2	Площадь объекта +/- величина погрешности определения площади (Р+/- Дельта Р)	2311 кв.м ± 9.63 кв.м
3	Иные характеристики объекта	Публичный сервитут устанавливается в целях эксплуатации объекта электросетевого хозяйства «Электросетевой комплекс Подстанция 110/35/6кВ «Южная» (КЛ 0,4 кВ от ТП-5091, КЛ 0,4 кВ от ТП-5219, КЛ 0,4 кВ от ТП-5149, КЛ 0,4 кВ от ТП-5169, КЛ 0,4 кВ от ТП-5139)» (согласно п.1 ст. 39.37 «Земельного кодекса Российской Федерации» от 25.10.2001 г. №136-ФЗ) Срок установления публичного сервитута - сорок девять лет (согласно п.1 ст. 39.45 ЗК РФ).

Раздел 2

Сведения о местоположении границ объекта

1. Система координат МСК-59, зона 2

2. Сведения о характерных точках границ объекта

Обозначение характерных точек границ	Координаты, м		Метод определения координат характерной точки	Средняя квадратическая погрешность положения характерной точки (M_t), м	Описание обозначения точки на местности (при наличии)
	X	Y			
1	2	3	4	5	6
Граница1(1)	–	–	–	–	–
1	516897.33	2230245.56	Метод спутниковых геодезических измерений (определений)	0.10	–
2	516904.20	2230268.90	Метод спутниковых геодезических измерений (определений)	0.10	–
3	516902.54	2230270.18	Метод спутниковых геодезических измерений (определений)	0.10	–
4	516902.92	2230270.58	Метод спутниковых геодезических измерений (определений)	0.10	–
5	516901.48	2230271.96	Метод спутниковых геодезических измерений (определений)	0.10	–

6	516900.28	2230270.70	Метод спутниковых геодезических измерений (определений)	0.10	–
7	516901.00	2230270.01	Метод спутниковых геодезических измерений (определений)	0.10	–
8	516900.41	2230269.20	Метод спутниковых геодезических измерений (определений)	0.10	–
9	516901.88	2230268.12	Метод спутниковых геодезических измерений (определений)	0.10	–
10	516895.95	2230247.96	Метод спутниковых геодезических измерений (определений)	0.10	–
11	516896.14	2230247.91	Метод спутниковых геодезических измерений (определений)	0.10	–
12	516895.66	2230245.97	Метод спутниковых геодезических измерений (определений)	0.10	–
1	516897.33	2230245.56	Метод спутниковых геодезических измерений (определений)	0.10	–
Граница1(2)	–	–	–	–	–
13	516238.88	2229230.02	Метод спутниковых геодезических измерений (определений)	0.10	–
14	516239.86	2229231.78	Метод спутниковых геодезических измерений (определений)	0.10	–
15	516236.02	2229233.89	Метод спутниковых геодезических измерений (определений)	0.10	–
16	516241.65	2229245.52	Метод спутниковых геодезических измерений (определений)	0.10	–
17	516225.52	2229255.12	Метод спутниковых геодезических измерений (определений)	0.10	–
18	516220.57	2229245.82	Метод спутниковых геодезических измерений (определений)	0.10	–
19	516219.82	2229245.46	Метод спутниковых геодезических измерений (определений)	0.10	–
20	516218.10	2229245.61	Метод спутниковых геодезических измерений (определений)	0.10	–
21	516217.94	2229243.62	Метод спутниковых геодезических измерений (определений)	0.10	–

22	516220.19	2229243.42	Метод спутниковых геодезических измерений (определений)	0.10	–
23	516222.02	2229244.30	Метод спутниковых геодезических измерений (определений)	0.10	–
24	516226.30	2229252.32	Метод спутниковых геодезических измерений (определений)	0.10	–
25	516239.05	2229244.74	Метод спутниковых геодезических измерений (определений)	0.10	–
26	516233.39	2229233.06	Метод спутниковых геодезических измерений (определений)	0.10	–
13	516238.88	2229230.02	Метод спутниковых геодезических измерений (определений)	0.10	–
Граница1(3)	–	–	–	–	–
27	516211.92	2229244.70	Метод спутниковых геодезических измерений (определений)	0.10	–
28	516213.02	2229246.38	Метод спутниковых геодезических измерений (определений)	0.10	–
29	516199.70	2229255.10	Метод спутниковых геодезических измерений (определений)	0.10	–
30	516165.91	2229272.69	Метод спутниковых геодезических измерений (определений)	0.10	–
31	516151.94	2229249.82	Метод спутниковых геодезических измерений (определений)	0.10	–
32	516149.75	2229249.54	Метод спутниковых геодезических измерений (определений)	0.10	–
33	516150.01	2229247.56	Метод спутниковых геодезических измерений (определений)	0.10	–
34	516153.14	2229247.96	Метод спутниковых геодезических измерений (определений)	0.10	–
35	516166.65	2229270.05	Метод спутниковых геодезических измерений (определений)	0.10	–
36	516198.68	2229253.38	Метод спутниковых геодезических измерений (определений)	0.10	–
27	516211.92	2229244.70	Метод спутниковых геодезических измерений (определений)	0.10	–

Граница1(4)	–	–	–	–	–
37	516119.88	2228977.87	Метод спутниковых геодезических измерений (определений)	0.10	–
38	516121.76	2228978.70	Метод спутниковых геодезических измерений (определений)	0.10	–
39	516116.40	2228991.88	Метод спутниковых геодезических измерений (определений)	0.10	–
40	516062.24	2228987.22	Метод спутниковых геодезических измерений (определений)	0.10	–
41	516060.81	2228992.00	Метод спутниковых геодезических измерений (определений)	0.10	–
42	516020.85	2228995.28	Метод спутниковых геодезических измерений (определений)	0.10	–
43	516021.70	2229004.55	Метод спутниковых геодезических измерений (определений)	0.10	–
44	516019.70	2229004.74	Метод спутниковых геодезических измерений (определений)	0.10	–
45	516018.84	2228995.45	Метод спутниковых геодезических измерений (определений)	0.10	–
46	516016.44	2228995.64	Метод спутниковых геодезических измерений (определений)	0.10	–
47	516019.28	2229005.26	Метод спутниковых геодезических измерений (определений)	0.10	–
48	516017.36	2229005.84	Метод спутниковых геодезических измерений (определений)	0.10	–
49	516013.82	2228993.86	Метод спутниковых геодезических измерений (определений)	0.10	–
50	516018.64	2228993.46	Метод спутниковых геодезических измерений (определений)	0.10	–
51	516018.02	2228987.10	Метод спутниковых геодезических измерений (определений)	0.10	–
52	516017.76	2228985.90	Метод спутниковых геодезических измерений (определений)	0.10	–
53	516017.50	2228985.10	Метод спутниковых геодезических измерений (определений)	0.10	–

54	516016.78	2228984.68	Метод спутниковых геодезических измерений (определений)	0.10	–
55	516000.18	2228981.85	Метод спутниковых геодезических измерений (определений)	0.10	–
56	515994.52	2228976.32	Метод спутниковых геодезических измерений (определений)	0.10	–
57	515989.08	2228976.94	Метод спутниковых геодезических измерений (определений)	0.10	–
58	515988.88	2228974.94	Метод спутниковых геодезических измерений (определений)	0.10	–
59	515995.24	2228974.24	Метод спутниковых геодезических измерений (определений)	0.10	–
60	516001.12	2228979.98	Метод спутниковых геодезических измерений (определений)	0.10	–
61	516017.48	2228982.76	Метод спутниковых геодезических измерений (определений)	0.10	–
62	516019.16	2228983.76	Метод спутниковых геодезических измерений (определений)	0.10	–
63	516019.68	2228985.36	Метод спутниковых геодезических измерений (определений)	0.10	–
64	516020.00	2228986.78	Метод спутниковых геодезических измерений (определений)	0.10	–
65	516020.66	2228993.34	Метод спутниковых геодезических измерений (определений)	0.10	–
66	516059.29	2228990.12	Метод спутниковых геодезических измерений (определений)	0.10	–
67	516060.80	2228985.09	Метод спутниковых геодезических измерений (определений)	0.10	–
68	516115.12	2228989.76	Метод спутниковых геодезических измерений (определений)	0.10	–
37	516119.88	2228977.87	Метод спутниковых геодезических измерений (определений)	0.10	–
Граница1(5)	–	–	–	–	–
69	516022.32	2229010.88	Метод спутниковых геодезических измерений (определений)	0.10	–

70	516024.20	2229010.24	Метод спутниковых геодезических измерений (определений)	0.10	–
71	516029.38	2229025.46	Метод спутниковых геодезических измерений (определений)	0.10	–
72	516019.15	2229031.09	Метод спутниковых геодезических измерений (определений)	0.10	–
73	516008.96	2229037.79	Метод спутниковых геодезических измерений (определений)	0.10	–
74	515995.62	2229047.69	Метод спутниковых геодезических измерений (определений)	0.10	–
75	515994.43	2229046.08	Метод спутниковых геодезических измерений (определений)	0.10	–
76	516007.82	2229036.15	Метод спутниковых геодезических измерений (определений)	0.10	–
77	516018.12	2229029.38	Метод спутниковых геодезических измерений (определений)	0.10	–
78	516026.96	2229024.52	Метод спутниковых геодезических измерений (определений)	0.10	–
69	516022.32	2229010.88	Метод спутниковых геодезических измерений (определений)	0.10	–
Граница1(6)	–	–	–	–	–
79	515850.16	2229076.80	Метод спутниковых геодезических измерений (определений)	0.10	–
80	515855.67	2229087.28	Метод спутниковых геодезических измерений (определений)	0.10	–
81	515836.98	2229098.13	Метод спутниковых геодезических измерений (определений)	0.10	–
82	515812.74	2229111.10	Метод спутниковых геодезических измерений (определений)	0.10	–
83	515833.08	2229145.31	Метод спутниковых геодезических измерений (определений)	0.10	–
84	515834.06	2229150.28	Метод спутниковых геодезических измерений (определений)	0.10	–
85	515832.10	2229150.68	Метод спутниковых геодезических измерений (определений)	0.10	–

86	515831.18	2229146.04	Метод спутниковых геодезических измерений (определений)	0.10	–
87	515809.94	2229110.32	Метод спутниковых геодезических измерений (определений)	0.10	–
88	515836.01	2229096.38	Метод спутниковых геодезических измерений (определений)	0.10	–
89	515853.01	2229086.51	Метод спутниковых геодезических измерений (определений)	0.10	–
90	515849.94	2229080.63	Метод спутниковых геодезических измерений (определений)	0.10	–
91	515849.93	2229082.48	Метод спутниковых геодезических измерений (определений)	0.10	–
92	515830.72	2229094.45	Метод спутниковых геодезических измерений (определений)	0.10	–
93	515816.40	2229099.96	Метод спутниковых геодезических измерений (определений)	0.10	–
94	515814.77	2229099.96	Метод спутниковых геодезических измерений (определений)	0.10	–
95	515813.20	2229098.06	Метод спутниковых геодезических измерений (определений)	0.10	–
96	515805.34	2229082.64	Метод спутниковых геодезических измерений (определений)	0.10	–
97	515805.76	2229080.04	Метод спутниковых геодезических измерений (определений)	0.10	–
98	515806.92	2229078.38	Метод спутниковых геодезических измерений (определений)	0.10	–
99	515822.52	2229069.68	Метод спутниковых геодезических измерений (определений)	0.10	–
100	515822.76	2229069.42	Метод спутниковых геодезических измерений (определений)	0.10	–
101	515822.68	2229069.29	Метод спутниковых геодезических измерений (определений)	0.10	–
102	515819.02	2229063.48	Метод спутниковых геодезических измерений (определений)	0.10	–
103	515807.92	2229073.54	Метод спутниковых	0.10	–

			геодезических измерений (определений)		
104	515784.50	2229088.25	Метод спутниковых геодезических измерений (определений)	0.10	–
105	515795.46	2229111.37	Метод спутниковых геодезических измерений (определений)	0.10	–
106	515794.53	2229113.40	Метод спутниковых геодезических измерений (определений)	0.10	–
107	515809.11	2229113.10	Метод спутниковых геодезических измерений (определений)	0.10	–
108	515826.56	2229142.26	Метод спутниковых геодезических измерений (определений)	0.10	–
109	515832.10	2229151.62	Метод спутниковых геодезических измерений (определений)	0.10	–
110	515830.38	2229152.64	Метод спутниковых геодезических измерений (определений)	0.10	–
111	515824.84	2229143.28	Метод спутниковых геодезических измерений (определений)	0.10	–
112	515807.99	2229115.12	Метод спутниковых геодезических измерений (определений)	0.10	–
113	515793.12	2229115.43	Метод спутниковых геодезических измерений (определений)	0.10	–
114	515783.22	2229118.72	Метод спутниковых геодезических измерений (определений)	0.10	–
115	515778.86	2229118.59	Метод спутниковых геодезических измерений (определений)	0.10	–
116	515778.92	2229116.59	Метод спутниковых геодезических измерений (определений)	0.10	–
117	515782.93	2229116.70	Метод спутниковых геодезических измерений (определений)	0.10	–
118	515792.18	2229113.66	Метод спутниковых геодезических измерений (определений)	0.10	–
119	515793.25	2229111.38	Метод спутниковых геодезических измерений (определений)	0.10	–
120	515781.93	2229087.50	Метод спутниковых геодезических	0.10	–

			измерений (определений)		
121	515806.70	2229071.94	Метод спутниковых геодезических измерений (определений)	0.10	–
122	515817.96	2229061.80	Метод спутниковых геодезических измерений (определений)	0.10	–
123	515815.10	2229057.20	Метод спутниковых геодезических измерений (определений)	0.10	–
124	515814.54	2229049.12	Метод спутниковых геодезических измерений (определений)	0.10	–
125	515814.28	2229048.36	Метод спутниковых геодезических измерений (определений)	0.10	–
126	515814.46	2229048.02	Метод спутниковых геодезических измерений (определений)	0.10	–
127	515816.20	2229047.78	Метод спутниковых геодезических измерений (определений)	0.10	–
128	515816.46	2229047.88	Метод спутниковых геодезических измерений (определений)	0.10	–
129	515816.54	2229048.98	Метод спутниковых геодезических измерений (определений)	0.10	–
130	515820.54	2229062.09	Метод спутниковых геодезических измерений (определений)	0.10	–
131	515824.64	2229068.65	Метод спутниковых геодезических измерений (определений)	0.10	–
132	515824.78	2229070.37	Метод спутниковых геодезических измерений (определений)	0.10	–
133	515823.68	2229071.32	Метод спутниковых геодезических измерений (определений)	0.10	–
134	515808.30	2229079.92	Метод спутниковых геодезических измерений (определений)	0.10	–
135	515807.66	2229080.82	Метод спутниковых геодезических измерений (определений)	0.10	–
136	515807.42	2229082.32	Метод спутниковых геодезических измерений (определений)	0.10	–
137	515814.88	2229096.96	Метод спутниковых геодезических измерений	0.10	–

			(определений)		
138	515815.71	2229097.96	Метод спутниковых геодезических измерений (определений)	0.10	–
139	515816.02	2229097.96	Метод спутниковых геодезических измерений (определений)	0.10	–
140	515829.82	2229092.65	Метод спутниковых геодезических измерений (определений)	0.10	–
141	515847.91	2229081.38	Метод спутниковых геодезических измерений (определений)	0.10	–
142	515847.86	2229077.51	Метод спутниковых геодезических измерений (определений)	0.10	–
143	515848.38	2229077.74	Метод спутниковых геодезических измерений (определений)	0.10	–
79	515850.16	2229076.80	Метод спутниковых геодезических измерений (определений)	0.10	–
Граница1(7)	–	–	–	–	–
144	515768.08	2229167.45	Метод спутниковых геодезических измерений (определений)	0.10	–
145	515766.08	2229164.06	Метод спутниковых геодезических измерений (определений)	0.10	–
146	515752.75	2229141.52	Метод спутниковых геодезических измерений (определений)	0.10	–
147	515719.11	2229152.94	Метод спутниковых геодезических измерений (определений)	0.10	–
148	515712.94	2229154.38	Метод спутниковых геодезических измерений (определений)	0.10	–
149	515707.56	2229151.76	Метод спутниковых геодезических измерений (определений)	0.10	–
150	515697.83	2229134.18	Метод спутниковых геодезических измерений (определений)	0.10	–
151	515699.58	2229133.20	Метод спутниковых геодезических измерений (определений)	0.10	–
152	515709.00	2229150.24	Метод спутниковых геодезических измерений (определений)	0.10	–
153	515713.18	2229152.27	Метод спутниковых геодезических измерений	0.10	–

			(определений)		
154	515718.56	2229151.01	Метод спутниковых геодезических измерений (определений)	0.10	–
155	515753.65	2229139.10	Метод спутниковых геодезических измерений (определений)	0.10	–
156	515769.84	2229166.50	Метод спутниковых геодезических измерений (определений)	0.10	–
144	515768.08	2229167.45	Метод спутниковых геодезических измерений (определений)	0.10	–
Граница1(8)	–	–	–	–	–
157	515772.70	2229171.62	Метод спутниковых геодезических измерений (определений)	0.10	–
158	515778.84	2229182.92	Метод спутниковых геодезических измерений (определений)	0.10	–
159	515783.25	2229191.05	Метод спутниковых геодезических измерений (определений)	0.10	–
160	515795.94	2229211.16	Метод спутниковых геодезических измерений (определений)	0.10	–
161	515812.46	2229244.84	Метод спутниковых геодезических измерений (определений)	0.10	–
162	515810.66	2229245.72	Метод спутниковых геодезических измерений (определений)	0.10	–
163	515794.20	2229212.14	Метод спутниковых геодезических измерений (определений)	0.10	–
164	515781.53	2229192.07	Метод спутниковых геодезических измерений (определений)	0.10	–
165	515777.00	2229183.78	Метод спутниковых геодезических измерений (определений)	0.10	–
166	515759.66	2229191.92	Метод спутниковых геодезических измерений (определений)	0.10	–
167	515784.60	2229254.76	Метод спутниковых геодезических измерений (определений)	0.10	–
168	515784.12	2229260.60	Метод спутниковых геодезических измерений (определений)	0.10	–
169	515781.98	2229263.18	Метод спутниковых геодезических измерений	0.10	–

			(определений)		
170	515763.99	2229272.64	Метод спутниковых геодезических измерений (определений)	0.10	–
171	515759.72	2229273.34	Метод спутниковых геодезических измерений (определений)	0.10	–
172	515759.40	2229271.37	Метод спутниковых геодезических измерений (определений)	0.10	–
173	515763.35	2229270.72	Метод спутниковых геодезических измерений (определений)	0.10	–
174	515780.70	2229261.60	Метод спутниковых геодезических измерений (определений)	0.10	–
175	515782.18	2229259.81	Метод спутниковых геодезических измерений (определений)	0.10	–
176	515782.57	2229255.06	Метод спутниковых геодезических измерений (определений)	0.10	–
177	515775.71	2229237.75	Метод спутниковых геодезических измерений (определений)	0.10	–
178	515761.50	2229244.54	Метод спутниковых геодезических измерений (определений)	0.10	–
179	515738.16	2229257.10	Метод спутниковых геодезических измерений (определений)	0.10	–
180	515738.16	2229258.26	Метод спутниковых геодезических измерений (определений)	0.10	–
181	515736.16	2229258.28	Метод спутниковых геодезических измерений (определений)	0.10	–
182	515736.15	2229255.91	Метод спутниковых геодезических измерений (определений)	0.10	–
183	515760.60	2229242.76	Метод спутниковых геодезических измерений (определений)	0.10	–
184	515774.96	2229235.85	Метод спутниковых геодезических измерений (определений)	0.10	–
185	515757.11	2229190.90	Метод спутниковых геодезических измерений (определений)	0.10	–
186	515776.07	2229182.02	Метод спутниковых геодезических измерений (определений)	0.10	–

187	515771.74	2229174.04	Метод спутниковых геодезических измерений (определений)	0.10	–
188	515774.74	2229181.16	Метод спутниковых геодезических измерений (определений)	0.10	–
189	515735.00	2229201.47	Метод спутниковых геодезических измерений (определений)	0.10	–
190	515734.09	2229199.69	Метод спутниковых геодезических измерений (определений)	0.10	–
191	515772.17	2229180.23	Метод спутниковых геодезических измерений (определений)	0.10	–
192	515769.22	2229173.23	Метод спутниковых геодезических измерений (определений)	0.10	–
193	515770.94	2229172.56	Метод спутниковых геодезических измерений (определений)	0.10	–
194	515771.65	2229173.88	Метод спутниковых геодезических измерений (определений)	0.10	–
195	515771.06	2229172.45	Метод спутниковых геодезических измерений (определений)	0.10	–
157	515772.70	2229171.62	Метод спутниковых геодезических измерений (определений)	0.10	–

3. Сведения о характерных точках части (частей) границы объекта

Обозначение характерных точек части границы	Координаты, м		Метод определения координат характерной точки	Средняя квадратическая погрешность положения характерной точки (M_t), м	Описание обозначения точки на местности (при наличии)
	X	Y			
1	2	3	4	5	6
–	–	–	–	–	–

Схема расположения границ публичного сервитута
для эксплуатации объекта электросетевого хозяйства

«Электросетевой комплекс Подстанция 110/6 кВ «Северная» (КЛ 0,4 кВ от ТП 4369, КЛ 0,4 кВ от ТП 4397, КЛ 0,4 кВ от КТП 4367, КЛ 0,4 кВ от ТП 4380)»

(наименование объекта)

Обзорная схема границ объекта



Лист 1 из 7

Условные обозначения:

- граница устанавливаемой зоны публичного сервитута

Схема расположения границ публичного сервитута
для эксплуатации объекта электросетевого хозяйства

«Электросетевой комплекс Подстанция 110/6 кВ «Северная» (КЛ 0,4кВ от ТП 4369, КЛ 0,4кВ от ТП 4397, КЛ 0,4кВ от КТП 4367, КЛ 0,4кВ от ТП 4380)»

(наименование объекта)

План границ объекта

Масштаб 1:500

Лист 2 из 7

Используемые условные знаки и обозначения:

- ● 1 - обозначение характерной точки границы устанавливаемого публичного сервитута
- - границы земельных участков, попадающих в зону публичного сервитута
- - граница кадастрового квартала
- 59:01:4413664 - номер кадастрового квартала
- - граница устанавливаемого публичного сервитута
- г. Пермь - наименование населенного пункта
- - ось линии, контур объекта

Схема расположения границ публичного сервитута
для эксплуатации объекта электросетевого хозяйства

«Электросетевой комплекс Подстанция 110/6 кВ «Северная» (КЛ 0,4кВ от ТП 4369, КЛ 0,4кВ от ТП 4397, КЛ 0,4кВ от КТП 4367, КЛ 0,4кВ от ТП 4380)»
(наименование объекта)

План границ объекта

Масштаб 1:500

Лист 3 из 7

Используемые условные знаки и обозначения:

- ● 1 - обозначение характерной точки границы устанавливаемого публичного сервитута
- границы земельных участков, попадающих в зону публичного сервитута
- граница кадастрового квартала
- 59:01:4413664 - номер кадастрового квартала
- граница устанавливаемого публичного сервитута
- г. Пермь - наименование населенного пункта
- ось линии, контур объекта

Схема расположения границ публичного сервитута
для эксплуатации объекта электросетевого хозяйства
«Электросетевой комплекс Подстанция 110/6 кВ «Северная» (КЛ 0,4кВ от ТП 4369, КЛ 0,4кВ от ТП 4397, КЛ 0,4кВ от КТП 4367, КЛ 0,4кВ от ТП 4380)»
(наименование объекта)

План границ объекта

Масштаб 1:500

Используемые условные знаки и обозначения:

- ● 1 - обозначение характерной точки границы устанавливаемого публичного сервитута
- границы земельных участков, попадающих в зону публичного сервитута
- граница кадастрового квартала
- 59:01:4413664 - номер кадастрового квартала
- граница устанавливаемого публичного сервитута
- г. Пермь - наименование населенного пункта
- ось линии, контур объекта

Схема расположения границ публичного сервитута
для эксплуатации объекта электросетевого хозяйства

«Электросетевой комплекс Подстанция 110/6 кВ «Северная» (КЛ 0,4кВ от ТП 4369, КЛ 0,4кВ от ТП 4397, КЛ 0,4кВ от КТП 4367, КЛ 0,4кВ от ТП 4380)»
(наименование объекта)

План границ объекта

Масштаб 1:500

Используемые условные знаки и обозначения:

- ● 1 - обозначение характерной точки границы устанавливаемого публичного сервитута
- границы земельных участков, попадающих в зону публичного сервитута
- граница кадастрового квартала
- 59:01:4413664 - номер кадастрового квартала
- граница устанавливаемого публичного сервитута
- г. Пермь - наименование населенного пункта
- ось линии, контур объекта

Схема расположения границ публичного сервитута

для эксплуатации объекта электросетевого хозяйства

«Электросетевой комплекс Подстанция 110/6 кВ «Северная» (КЛ 0,4кВ от ТП 4369, КЛ 0,4кВ от ТП 4397, КЛ 0,4кВ от КТП 4367, КЛ 0,4кВ от ТП 4380)»

(наименование объекта)

План границ объекта

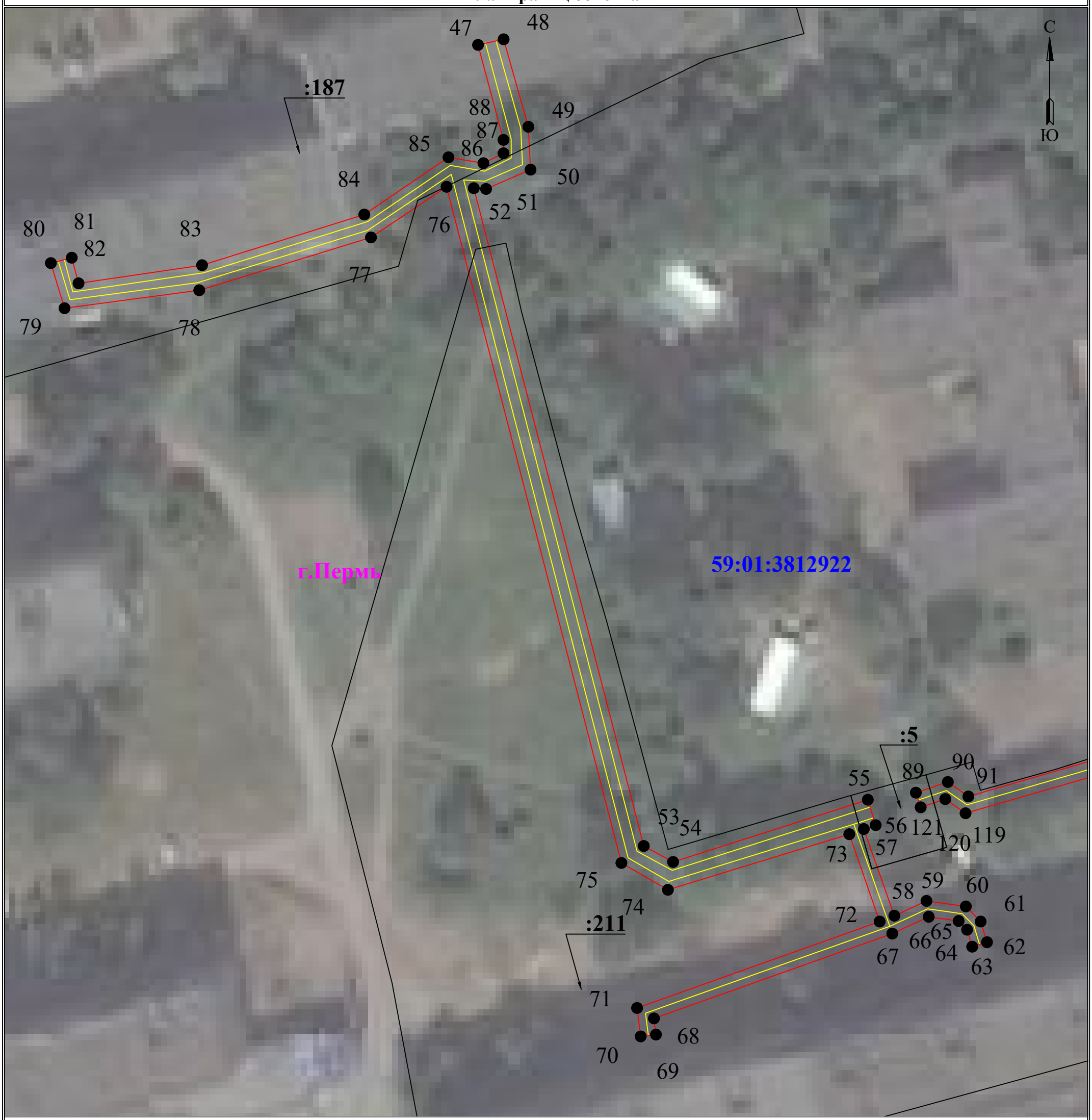

Масштаб 1:500

Лист 6 из 7

Используемые условные знаки и обозначения:

- ● 1 - обозначение характерной точки границы устанавливаемого публичного сервитута
- границы земельных участков, попадающих в зону публичного сервитута
- граница кадастрового квартала
- 59:01:4413664 - номер кадастрового квартала
- граница устанавливаемого публичного сервитута
- г. Пермь - наименование населенного пункта
- ось линии, контур объекта

Схема расположения границ публичного сервитута

для эксплуатации объекта электросетевого хозяйства

«Электросетевой комплекс Подстанция 110/6 кВ «Северная» (КЛ 0,4кВ от ТП 4369, КЛ 0,4кВ от ТП 4397, КЛ 0,4кВ от КТП 4367, КЛ 0,4кВ от ТП 4380)»

(наименование объекта)

План границ объекта

Масштаб 1:500

Лист 7 из 7

Используемые условные знаки и обозначения:

- 1 - обозначение характерной точки границы устанавливаемого публичного сервитута
- границы земельных участков, попадающих в зону публичного сервитута
- граница кадастрового квартала
- 59:01:4413664 - номер кадастрового квартала
- граница устанавливаемого публичного сервитута
- г. Пермь - наименование населенного пункта
- ось линии, контур объекта

ГРАФИЧЕСКОЕ ОПИСАНИЕ

местоположения границ публичного сервитута

Электросетевой комплекс Подстанция 110/6 кВ «Северная» (КЛ 0,4 кВ от ТП 4369, КЛ 0,4 кВ от ТП 4397, КЛ 0,4 кВ от КТП 4367, КЛ 0,4 кВ от ТП 4380)

(наименование объекта, местоположение границ которого описано (далее - объект)

Раздел 1

Сведения об объекте		
№ п/п	Характеристики объекта	Описание характеристик
1	2	3
1	Местоположение объекта	Пермский край, Пермь город
2	Площадь объекта +/- величина погрешности определения площади (Р+/- Дельта Р)	1735 кв.м ± 10.77 кв.м
3	Иные характеристики объекта	Публичный сервитут устанавливается в целях эксплуатации объекта электросетевого хозяйства «Электросетевой комплекс Подстанция 110/6 кВ «Северная» (КЛ 0,4 кВ от ТП 4369, КЛ 0,4 кВ от ТП 4397, КЛ 0,4 кВ от КТП 4367, КЛ 0,4 кВ от ТП 4380)» (согласно п.1 ст. 39.37 «Земельного кодекса Российской Федерации» от 25.10.2001 г. №136-ФЗ) Срок установления публичного сервитута - сорок девять лет (согласно п.1 ст. 39.45 ЗК РФ).

Раздел 2

Сведения о местоположении границ объекта					
1. Система координат МСК-59, зона 2					
2. Сведения о характерных точках границ объекта					
Обозначение характерных точек границ	Координаты, м		Метод определения координат характерной точки	Средняя квадратическая погрешность положения характерной точки (M_t), м	Описание обозначения точки на местности (при наличии)
	X	Y			
1	2	3	4	5	6
Граница1(1)	–	–	–	–	–
1	530377.61	2241211.72	Метод спутниковых геодезических измерений (определений)	0.10	–
2	530376.84	2241213.43	Метод спутниковых геодезических измерений (определений)	0.10	–
3	530375.93	2241213.08	Метод спутниковых геодезических измерений (определений)	0.10	–
4	530376.46	2241219.61	Метод спутниковых геодезических измерений (определений)	0.10	–
5	530377.80	2241222.16	Метод спутниковых геодезических измерений (определений)	0.10	–
6	530376.02	2241223.09	Метод спутниковых	0.10	–

			геодезических измерений (определений)		
7	530374.49	2241220.18	Метод спутниковых геодезических измерений (определений)	0.10	–
8	530373.88	2241210.20	Метод спутниковых геодезических измерений (определений)	0.10	–
1	530377.61	2241211.72	Метод спутниковых геодезических измерений (определений)	0.10	–
Граница1(2)	–	–	–	–	–
9	527007.94	2240224.44	Метод спутниковых геодезических измерений (определений)	0.10	–
10	527009.74	2240222.25	Метод спутниковых геодезических измерений (определений)	0.10	–
11	527011.28	2240223.53	Метод спутниковых геодезических измерений (определений)	0.10	–
12	527010.82	2240224.10	Метод спутниковых геодезических измерений (определений)	0.10	–
13	527017.60	2240229.21	Метод спутниковых геодезических измерений (определений)	0.10	–
14	527016.40	2240230.81	Метод спутниковых геодезических измерений (определений)	0.10	–
9	527007.94	2240224.44	Метод спутниковых геодезических измерений (определений)	0.10	–
Граница1(3)	–	–	–	–	–
15	527000.84	2240218.60	Метод спутниковых геодезических измерений (определений)	0.10	–
16	527006.22	2240218.13	Метод спутниковых геодезических измерений (определений)	0.10	–
17	527006.39	2240220.12	Метод спутниковых геодезических измерений (определений)	0.10	–
18	527001.00	2240220.58	Метод спутниковых геодезических измерений (определений)	0.10	–
15	527000.84	2240218.60	Метод спутниковых геодезических измерений (определений)	0.10	–
Граница1(4)	–	–	–	–	–
19	526318.28	2240570.21	Метод спутниковых геодезических измерений	0.10	–

			(определений)		
20	526319.75	2240571.58	Метод спутниковых геодезических измерений (определений)	0.10	–
21	526262.30	2240633.18	Метод спутниковых геодезических измерений (определений)	0.10	–
22	526256.02	2240641.53	Метод спутниковых геодезических измерений (определений)	0.10	–
23	526254.60	2240651.31	Метод спутниковых геодезических измерений (определений)	0.10	–
24	526242.30	2240663.57	Метод спутниковых геодезических измерений (определений)	0.10	–
25	526238.62	2240664.63	Метод спутниковых геодезических измерений (определений)	0.10	–
26	526219.96	2240681.58	Метод спутниковых геодезических измерений (определений)	0.10	–
27	526209.37	2240682.98	Метод спутниковых геодезических измерений (определений)	0.10	–
28	526207.85	2240677.75	Метод спутниковых геодезических измерений (определений)	0.10	–
29	526171.04	2240646.90	Метод спутниковых геодезических измерений (определений)	0.10	–
30	526172.32	2240645.36	Метод спутниковых геодезических измерений (определений)	0.10	–
31	526172.68	2240644.18	Метод спутниковых геодезических измерений (определений)	0.10	–
32	526181.41	2240646.38	Метод спутниковых геодезических измерений (определений)	0.10	–
33	526180.92	2240648.32	Метод спутниковых геодезических измерений (определений)	0.10	–
34	526173.67	2240646.50	Метод спутниковых геодезических измерений (определений)	0.10	–
35	526209.60	2240676.60	Метод спутниковых геодезических измерений (определений)	0.10	–
36	526210.82	2240680.77	Метод спутниковых геодезических измерений (определений)	0.10	–

37	526219.08	2240679.68	Метод спутниковых геодезических измерений (определений)	0.10	–
38	526237.64	2240662.82	Метод спутниковых геодезических измерений (определений)	0.10	–
39	526241.26	2240661.78	Метод спутниковых геодезических измерений (определений)	0.10	–
40	526252.72	2240650.36	Метод спутниковых геодезических измерений (определений)	0.10	–
41	526254.12	2240640.74	Метод спутниковых геодезических измерений (определений)	0.10	–
42	526260.78	2240631.90	Метод спутниковых геодезических измерений (определений)	0.10	–
19	526318.28	2240570.21	Метод спутниковых геодезических измерений (определений)	0.10	–
Граница1(5)	–	–	–	–	–
43	526173.17	2240632.20	Метод спутниковых геодезических измерений (определений)	0.10	–
44	526175.58	2240634.48	Метод спутниковых геодезических измерений (определений)	0.10	–
45	526170.16	2240640.24	Метод спутниковых геодезических измерений (определений)	0.10	–
46	526167.64	2240638.18	Метод спутниковых геодезических измерений (определений)	0.10	–
43	526173.17	2240632.20	Метод спутниковых геодезических измерений (определений)	0.10	–
Граница1(6)	–	–	–	–	–
47	526227.58	2241485.22	Метод спутниковых геодезических измерений (определений)	0.10	–
48	526228.31	2241488.54	Метод спутниковых геодезических измерений (определений)	0.10	–
49	526216.96	2241491.75	Метод спутниковых геодезических измерений (определений)	0.10	–
50	526211.40	2241492.03	Метод спутниковых геодезических измерений (определений)	0.10	–
51	526208.90	2241486.26	Метод спутниковых геодезических измерений	0.10	–

			(определений)		
52	526209.00	2241484.67	Метод спутниковых геодезических измерений (определений)	0.10	–
53	526123.68	2241506.72	Метод спутниковых геодезических измерений (определений)	0.10	–
54	526121.61	2241510.52	Метод спутниковых геодезических измерений (определений)	0.10	–
55	526129.68	2241535.78	Метод спутниковых геодезических измерений (определений)	0.10	–
56	526126.38	2241536.80	Метод спутниковых геодезических измерений (определений)	0.10	–
57	526125.88	2241535.26	Метод спутниковых геодезических измерений (определений)	0.10	–
58	526114.64	2241539.22	Метод спутниковых геодезических измерений (определений)	0.10	–
59	526116.56	2241543.39	Метод спутниковых геодезических измерений (определений)	0.10	–
60	526115.84	2241548.50	Метод спутниковых геодезических измерений (определений)	0.10	–
61	526113.88	2241550.42	Метод спутниковых геодезических измерений (определений)	0.10	–
62	526111.20	2241551.24	Метод спутниковых геодезических измерений (определений)	0.10	–
63	526110.62	2241549.32	Метод спутниковых геодезических измерений (определений)	0.10	–
64	526112.82	2241548.66	Метод спутниковых геодезических измерений (определений)	0.10	–
65	526113.95	2241547.56	Метод спутниковых геодезических измерений (определений)	0.10	–
66	526114.50	2241543.68	Метод спутниковых геодезических измерений (определений)	0.10	–
67	526112.32	2241538.96	Метод спутниковых геодезических измерений (определений)	0.10	–
68	526101.32	2241508.04	Метод спутниковых геодезических измерений (определений)	0.10	–

69	526099.22	2241508.30	Метод спутниковых геодезических измерений (определений)	0.10	–
70	526098.98	2241506.32	Метод спутниковых геодезических измерений (определений)	0.10	–
71	526102.67	2241505.85	Метод спутниковых геодезических измерений (определений)	0.10	–
72	526113.88	2241537.32	Метод спутниковых геодезических измерений (определений)	0.10	–
73	526125.21	2241533.38	Метод спутниковых геодезических измерений (определений)	0.10	–
74	526118.00	2241509.85	Метод спутниковых геодезических измерений (определений)	0.10	–
75	526121.48	2241503.82	Метод спутниковых геодезических измерений (определений)	0.10	–
76	526209.18	2241481.14	Метод спутниковых геодезических измерений (определений)	0.10	–
77	526202.61	2241471.33	Метод спутниковых геодезических измерений (определений)	0.10	–
78	526195.76	2241449.06	Метод спутниковых геодезических измерений (определений)	0.10	–
79	526193.43	2241431.58	Метод спутниковых геодезических измерений (определений)	0.10	–
80	526199.28	2241429.81	Метод спутниковых геодезических измерений (определений)	0.10	–
81	526199.98	2241432.52	Метод спутниковых геодезических измерений (определений)	0.10	–
82	526196.66	2241433.40	Метод спутниковых геодезических измерений (определений)	0.10	–
83	526199.01	2241449.42	Метод спутниковых геодезических измерений (определений)	0.10	–
84	526205.58	2241470.47	Метод спутниковых геодезических измерений (определений)	0.10	–
85	526213.00	2241481.38	Метод спутниковых геодезических измерений (определений)	0.10	–
86	526212.24	2241485.92	Метод спутниковых	0.10	–

			геодезических измерений (определений)		
87	526213.53	2241488.53	Метод спутниковых геодезических измерений (определений)	0.10	–
88	526215.26	2241488.52	Метод спутниковых геодезических измерений (определений)	0.10	–
47	526227.58	2241485.22	Метод спутниковых геодезических измерений (определений)	0.10	–
Граница1(7)	–	–	–	–	–
89	526130.60	2241542.01	Метод спутниковых геодезических измерений (определений)	0.10	–
90	526131.98	2241546.16	Метод спутниковых геодезических измерений (определений)	0.10	–
91	526130.11	2241548.82	Метод спутниковых геодезических измерений (определений)	0.10	–
92	526138.74	2241578.64	Метод спутниковых геодезических измерений (определений)	0.10	–
93	526157.05	2241634.06	Метод спутниковых геодезических измерений (определений)	0.10	–
94	526164.52	2241632.08	Метод спутниковых геодезических измерений (определений)	0.10	–
95	526214.78	2241618.86	Метод спутниковых геодезических измерений (определений)	0.10	–
96	526226.29	2241618.68	Метод спутниковых геодезических измерений (определений)	0.10	–
97	526234.30	2241630.02	Метод спутниковых геодезических измерений (определений)	0.10	–
98	526239.62	2241629.75	Метод спутниковых геодезических измерений (определений)	0.10	–
99	526239.72	2241631.76	Метод спутниковых геодезических измерений (определений)	0.10	–
100	526235.06	2241632.02	Метод спутниковых геодезических измерений (определений)	0.10	–
101	526237.43	2241641.33	Метод спутниковых геодезических измерений (определений)	0.10	–
102	526234.45	2241641.86	Метод спутниковых	0.10	–

			геодезических измерений (определений)		
103	526234.34	2241639.84	Метод спутниковых геодезических измерений (определений)	0.10	–
104	526234.96	2241639.73	Метод спутниковых геодезических измерений (определений)	0.10	–
105	526232.84	2241631.29	Метод спутниковых геодезических измерений (определений)	0.10	–
106	526225.26	2241620.69	Метод спутниковых геодезических измерений (определений)	0.10	–
107	526215.06	2241620.87	Метод спутниковых геодезических измерений (определений)	0.10	–
108	526166.08	2241633.70	Метод спутниковых геодезических измерений (определений)	0.10	–
109	526166.75	2241635.08	Метод спутниковых геодезических измерений (определений)	0.10	–
110	526167.80	2241635.62	Метод спутниковых геодезических измерений (определений)	0.10	–
111	526166.90	2241637.40	Метод спутниковых геодезических измерений (определений)	0.10	–
112	526166.27	2241637.07	Метод спутниковых геодезических измерений (определений)	0.10	–
113	526165.70	2241637.80	Метод спутниковых геодезических измерений (определений)	0.10	–
114	526164.12	2241636.56	Метод спутниковых геодезических измерений (определений)	0.10	–
115	526164.82	2241635.62	Метод спутниковых геодезических измерений (определений)	0.10	–
116	526164.23	2241634.25	Метод спутниковых геодезических измерений (определений)	0.10	–
117	526155.74	2241636.46	Метод спутниковых геодезических измерений (определений)	0.10	–
118	526136.84	2241579.22	Метод спутниковых геодезических измерений (определений)	0.10	–
119	526127.93	2241548.46	Метод спутниковых геодезических	0.10	–

			измерений (определений)		
120	526129.76	2241545.83	Метод спутниковых геодезических измерений (определений)	0.10	–
121	526128.70	2241542.64	Метод спутниковых геодезических измерений (определений)	0.10	–
89	526130.60	2241542.01	Метод спутниковых геодезических измерений (определений)	0.10	–

3. Сведения о характерных точках части (частей) границы объекта

Обозначение характерных точек части границы	Координаты, м		Метод определения координат характерной точки	Средняя квадратическая погрешность положения характерной точки (M_t), м	Описание обозначения точки на местности (при наличии)
	X	Y			
1	2	3	4	5	6
–	–	–	–	–	–

Схема расположения границ публичного сервитута
для эксплуатации объекта электросетевого хозяйства

Электросетевой комплекс Подстанция 35/6 кВ «Центральная» (КЛ 0,4 кВ от: ТП-5108, ТП-5131, ТП-5267, ТП-5146, ТП-5147, ТП-5148; ТП-5148, ТП-5267, ТП-5147, ТП-5146, ТП-5131, ТП-5108)

(наименование объекта)

План границ объекта

Обзорная схема границ объекта

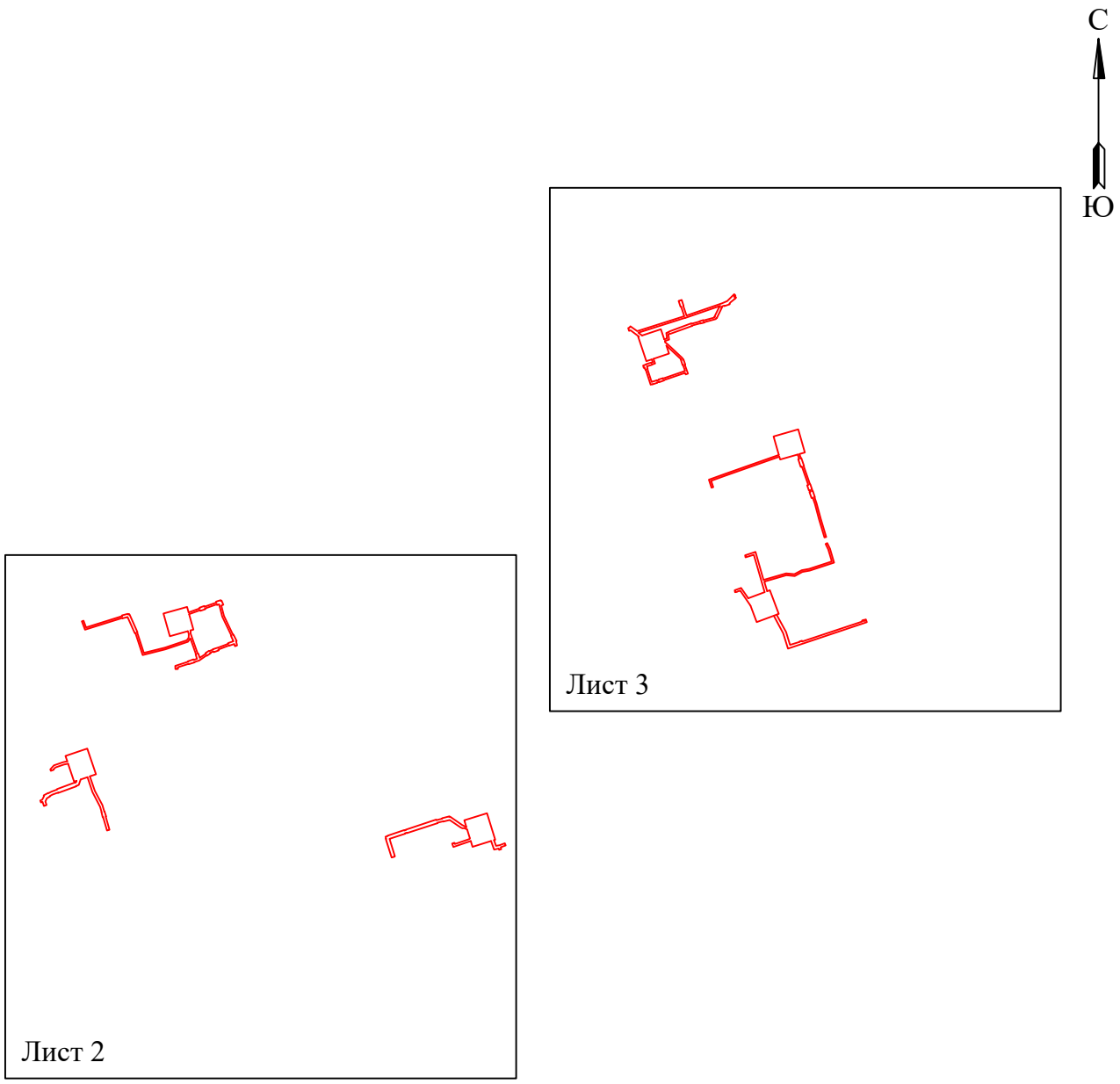

Условные обозначения:

- граница устанавливаемой зоны публичного сервитута

Схема расположения границ публичного сервитута
для эксплуатации объекта электросетевого хозяйства

Электросетевой комплекс Подстанция 35/6 кВ «Центральная» (КЛ 0,4 кВ от: ТП-5108, ТП-5131, ТП-5267, ТП-5146, ТП-5147, ТП-5148; ТП-5148, ТП-5267, ТП-5147, ТП-5146, ТП-5131, ТП-5108)

(наименование объекта)

План границ объекта

Используемые условные знаки и обозначения:

Масштаб 1:2000

Лист 2 из 3

- ● 1 — **обозначение характерной точки границы устанавливаемого публичного сервитута**
- **границы земельных участков, попадающих в зону публичного сервитута**
- **граница кадастрового квартала**
- 59:01:3810290 — **номер кадастрового квартала**
- **граница устанавливаемого публичного сервитута**
- г. Пермь — **наименование населенного пункта**
- **ось линии, контур объекта**

Схема расположения границ публичного сервитута
для эксплуатации объекта электросетевого хозяйства

Электросетевой комплекс Подстанция 35/6 кВ «Центральная» (КЛ 0,4 кВ от: ТП-5108, ТП-5131, ТП-5267, ТП-5146, ТП-5147, ТП-5148; ТП-5148, ТП-5267, ТП-5147, ТП-5146, ТП-5131, ТП-5108)

(наименование объекта)

План границ объекта

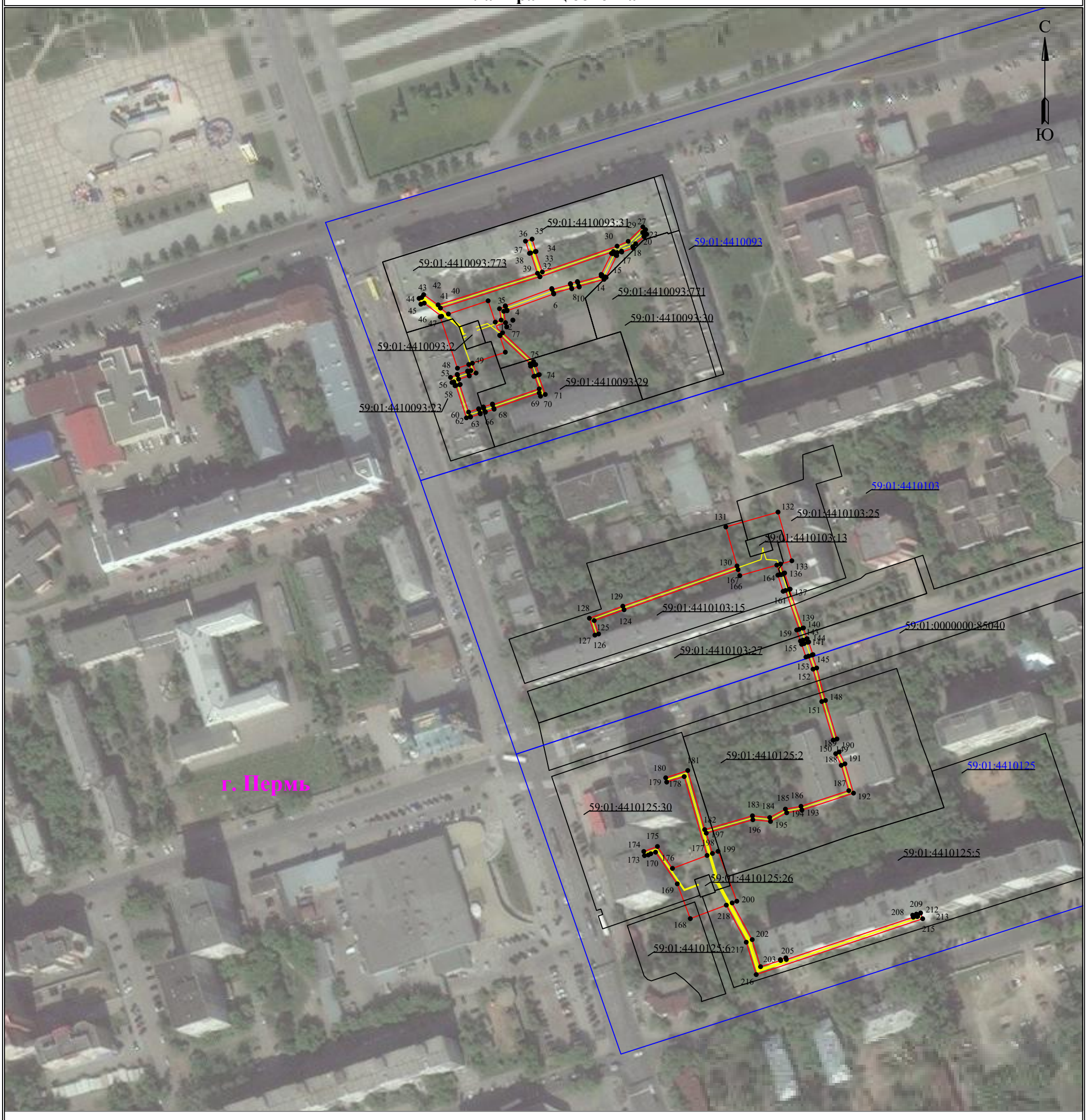

Используемые условные знаки и обозначения:

Масштаб 1:2000

Лист 3 из 3

- ● 1 — **- обозначение характерной точки границы устанавливаемого публичного сервитута**
- **- границы земельных участков, попадающих в зону публичного сервитута**
- **- граница кадастрового квартала**
- 59:01:3810290 — **- номер кадастрового квартала**
- **- граница устанавливаемого публичного сервитута**
- г. Пермь — **- наименование населенного пункта**
- **- ось линии, контур объекта**

ГРАФИЧЕСКОЕ ОПИСАНИЕ

местоположения границ публичного сервитута

Электросетевой комплекс Подстанция 35/6 кВ «Центральная» (КЛ 0,4 кВ от: ТП-5108, ТП-5131, ТП-5267, ТП-5146, ТП-5147, ТП-5148; ТП-5148, ТП-5267, ТП-5147, ТП-5146, ТП-5131, ТП-5108)

(наименование объекта, местоположение границ которого описано (далее - объект)

Раздел 1

Сведения об объекте		
№ п/п	Характеристики объекта	Описание характеристик
1	2	3
1	Местоположение объекта	Пермский край, Пермь город
2	Площадь объекта +/- величина погрешности определения площади (Р+/- Дельта Р)	8287 кв.м ± 18.88 кв.м
3	Иные характеристики объекта	Публичный сервитут устанавливается в целях эксплуатации объекта электросетевого хозяйства «Электросетевой комплекс Подстанция 35/6 кВ «Центральная» (КЛ 0,4 кВ от: ТП-5108, ТП-5131, ТП-5267, ТП-5146, ТП-5147, ТП-5148; ТП-5148, ТП-5267, ТП-5147, ТП-5146, ТП-5131, ТП-5108)» (согласно п.1 ст. 39.37 «Земельного кодекса Российской Федерации» от 25.10.2001 г. №136-ФЗ) Срок установления публичного сервитута - сорок девять лет (согласно п.1 ст. 39.45 ЗК РФ).

Раздел 2

Сведения о местоположении границ объекта

1. Система координат МСК-59, зона 2

2. Сведения о характерных точках границ объекта

Обозначение характерных точек границ	Координаты, м		Метод определения координат характерной точки	Средняя квадратическая погрешность положения характерной точки (M_t), м	Описание обозначения точки на местности (при наличии)
	X	Y			
1	2	3	4	5	6
Граница1(1)	–	–	–	–	–
1	517493.11	2230666.16	Метод спутниковых геодезических измерений (определений)	0.10	–
2	517494.74	2230670.86	Метод спутниковых геодезических измерений (определений)	0.10	–
3	517500.69	2230669.95	Метод спутниковых геодезических измерений (определений)	0.10	–
4	517501.28	2230671.58	Метод спутниковых геодезических измерений (определений)	0.10	–
5	517500.96	2230671.70	Метод спутниковых геодезических измерений (определений)	0.10	–

6	517509.71	2230696.01	Метод спутниковых геодезических измерений (определений)	0.10	–
7	517510.14	2230695.85	Метод спутниковых геодезических измерений (определений)	0.10	–
8	517512.72	2230705.32	Метод спутниковых геодезических измерений (определений)	0.10	–
9	517512.42	2230705.40	Метод спутниковых геодезических измерений (определений)	0.10	–
10	517513.35	2230709.28	Метод спутниковых геодезических измерений (определений)	0.10	–
11	517513.76	2230709.14	Метод спутниковых геодезических измерений (определений)	0.10	–
12	517517.32	2230722.22	Метод спутниковых геодезических измерений (определений)	0.10	–
13	517518.59	2230722.84	Метод спутниковых геодезических измерений (определений)	0.10	–
14	517518.33	2230723.27	Метод спутниковых геодезических измерений (определений)	0.10	–
15	517529.74	2230728.82	Метод спутниковых геодезических измерений (определений)	0.10	–
16	517529.92	2230728.41	Метод спутниковых геодезических измерений (определений)	0.10	–
17	517531.30	2230729.10	Метод спутниковых геодезических измерений (определений)	0.10	–
18	517532.06	2230731.32	Метод спутниковых геодезических измерений (определений)	0.10	–
19	517531.56	2230731.44	Метод спутниковых геодезических измерений (определений)	0.10	–
20	517533.56	2230737.50	Метод спутниковых геодезических измерений (определений)	0.10	–
21	517534.40	2230737.24	Метод спутниковых геодезических измерений (определений)	0.10	–
22	517535.92	2230738.68	Метод спутниковых геодезических измерений (определений)	0.10	–
23	517539.58	2230743.21	Метод спутниковых	0.10	–

			геодезических измерений (определений)		
24	517539.78	2230743.03	Метод спутниковых геодезических измерений (определений)	0.10	–
25	517540.84	2230744.48	Метод спутниковых геодезических измерений (определений)	0.10	–
26	517542.46	2230743.32	Метод спутниковых геодезических измерений (определений)	0.10	–
27	517541.76	2230742.36	Метод спутниковых геодезических измерений (определений)	0.10	–
28	517543.24	2230743.86	Метод спутниковых геодезических измерений (определений)	0.10	–
29	517544.68	2230742.46	Метод спутниковых геодезических измерений (определений)	0.10	–
30	517537.14	2230734.80	Метод спутниковых геодезических измерений (определений)	0.10	–
31	517534.64	2230729.04	Метод спутниковых геодезических измерений (определений)	0.10	–
32	517521.19	2230690.04	Метод спутниковых геодезических измерений (определений)	0.10	–
33	517531.76	2230686.39	Метод спутниковых геодезических измерений (определений)	0.10	–
34	517531.87	2230686.77	Метод спутниковых геодезических измерений (определений)	0.10	–
35	517538.32	2230684.71	Метод спутниковых геодезических измерений (определений)	0.10	–
36	517537.26	2230681.26	Метод спутниковых геодезических измерений (определений)	0.10	–
37	517530.91	2230683.37	Метод спутниковых геодезических измерений (определений)	0.10	–
38	517531.08	2230683.97	Метод спутниковых геодезических измерений (определений)	0.10	–
39	517520.48	2230687.54	Метод спутниковых геодезических измерений (определений)	0.10	–
40	517504.04	2230635.73	Метод спутниковых геодезических	0.10	–

			измерений (определений)		
41	517509.33	2230628.20	Метод спутниковых геодезических измерений (определений)	0.10	–
42	517507.87	2230627.17	Метод спутниковых геодезических измерений (определений)	0.10	–
43	517507.40	2230625.80	Метод спутниковых геодезических измерений (определений)	0.10	–
44	517504.37	2230626.74	Метод спутниковых геодезических измерений (определений)	0.10	–
45	517504.94	2230628.49	Метод спутниковых геодезических измерений (определений)	0.10	–
46	517498.07	2230637.57	Метод спутниковых геодезических измерений (определений)	0.10	–
47	517497.82	2230636.83	Метод спутниковых геодезических измерений (определений)	0.10	–
48	517470.98	2230645.81	Метод спутниковых геодезических измерений (определений)	0.10	–
49	517472.96	2230651.70	Метод спутниковых геодезических измерений (определений)	0.10	–
50	517469.74	2230652.88	Метод спутниковых геодезических измерений (определений)	0.10	–
51	517469.19	2230651.21	Метод спутниковых геодезических измерений (определений)	0.10	–
52	517469.50	2230651.10	Метод спутниковых геодезических измерений (определений)	0.10	–
53	517467.78	2230645.70	Метод спутниковых геодезических измерений (определений)	0.10	–
54	517467.42	2230645.83	Метод спутниковых геодезических измерений (определений)	0.10	–
55	517466.23	2230642.20	Метод спутниковых геодезических измерений (определений)	0.10	–
56	517463.57	2230642.96	Метод спутниковых геодезических измерений (определений)	0.10	–
57	517463.86	2230643.94	Метод спутниковых геодезических измерений	0.10	–

			(определений)		
58	517461.88	2230644.53	Метод спутниковых геодезических измерений (определений)	0.10	–
59	517462.00	2230645.00	Метод спутниковых геодезических измерений (определений)	0.10	–
60	517445.12	2230650.50	Метод спутниковых геодезических измерений (определений)	0.10	–
61	517445.82	2230652.54	Метод спутниковых геодезических измерений (определений)	0.10	–
62	517445.52	2230652.64	Метод спутниковых геодезических измерений (определений)	0.10	–
63	517447.20	2230657.74	Метод спутниковых геодезических измерений (определений)	0.10	–
64	517447.56	2230657.62	Метод спутниковых геодезических измерений (определений)	0.10	–
65	517448.44	2230660.22	Метод спутниковых геодезических измерений (определений)	0.10	–
66	517448.08	2230660.37	Метод спутниковых геодезических измерений (определений)	0.10	–
67	517449.64	2230664.92	Метод спутниковых геодезических измерений (определений)	0.10	–
68	517450.02	2230664.80	Метод спутниковых геодезических измерений (определений)	0.10	–
69	517458.12	2230688.42	Метод спутниковых геодезических измерений (определений)	0.10	–
70	517456.40	2230689.11	Метод спутниковых геодезических измерений (определений)	0.10	–
71	517457.32	2230691.58	Метод спутниковых геодезических измерений (определений)	0.10	–
72	517467.50	2230687.94	Метод спутниковых геодезических измерений (определений)	0.10	–
73	517467.66	2230688.45	Метод спутниковых геодезических измерений (определений)	0.10	–
74	517472.91	2230686.63	Метод спутниковых геодезических измерений (определений)	0.10	–

75	517472.74	2230686.07	Метод спутниковых геодезических измерений (определений)	0.10	–
76	517474.42	2230685.47	Метод спутниковых геодезических измерений (определений)	0.10	–
77	517489.50	2230669.34	Метод спутниковых геодезических измерений (определений)	0.10	–
78	517491.55	2230666.68	Метод спутниковых геодезических измерений (определений)	0.10	–
1	517493.11	2230666.16	Метод спутниковых геодезических измерений (определений)	0.10	–
–	–	–	–	–	–
79	517496.08	2230668.62	Метод спутниковых геодезических измерений (определений)	0.10	–
80	517502.01	2230667.73	Метод спутниковых геодезических измерений (определений)	0.10	–
81	517503.16	2230670.86	Метод спутниковых геодезических измерений (определений)	0.10	–
82	517503.54	2230670.72	Метод спутниковых геодезических измерений (определений)	0.10	–
83	517512.52	2230694.97	Метод спутниковых геодезических измерений (определений)	0.10	–
84	517512.03	2230695.15	Метод спутниковых геодезических измерений (определений)	0.10	–
85	517514.66	2230704.81	Метод спутниковых геодезических измерений (определений)	0.10	–
86	517515.10	2230704.70	Метод спутниковых геодезических измерений (определений)	0.10	–
87	517516.18	2230708.34	Метод спутниковых геодезических измерений (определений)	0.10	–
88	517515.67	2230708.52	Метод спутниковых геодезических измерений (определений)	0.10	–
89	517519.02	2230720.82	Метод спутниковых геодезических измерений (определений)	0.10	–
90	517519.62	2230721.12	Метод спутниковых геодезических измерений (определений)	0.10	–

91	517519.88	2230720.70	Метод спутниковых геодезических измерений (определений)	0.10	–
92	517530.86	2230726.14	Метод спутниковых геодезических измерений (определений)	0.10	–
93	517530.69	2230726.56	Метод спутниковых геодезических измерений (определений)	0.10	–
94	517531.84	2230727.12	Метод спутниковых геодезических измерений (определений)	0.10	–
95	517518.65	2230688.80	Метод спутниковых геодезических измерений (определений)	0.10	–
96	517518.77	2230688.76	Метод спутниковых геодезических измерений (определений)	0.10	–
97	517502.34	2230636.97	Метод спутниковых геодезических измерений (определений)	0.10	–
98	517499.24	2230641.10	Метод спутниковых геодезических измерений (определений)	0.10	–
99	517506.15	2230661.79	Метод спутниковых геодезических измерений (определений)	0.10	–
100	517495.01	2230665.52	Метод спутниковых геодезических измерений (определений)	0.10	–
79	517496.08	2230668.62	Метод спутниковых геодезических измерений (определений)	0.10	–
–	–	–	–	–	–
101	517468.48	2230655.48	Метод спутниковых геодезических измерений (определений)	0.10	–
102	517467.30	2230651.88	Метод спутниковых геодезических измерений (определений)	0.10	–
103	517466.98	2230651.99	Метод спутниковых геодезических измерений (определений)	0.10	–
104	517465.28	2230646.42	Метод спутниковых геодезических измерений (определений)	0.10	–
105	517462.52	2230647.25	Метод спутниковых геодезических измерений (определений)	0.10	–
106	517462.45	2230646.96	Метод спутниковых геодезических измерений (определений)	0.10	–

107	517448.12	2230651.62	Метод спутниковых геодезических измерений (определений)	0.10	–
108	517449.86	2230656.86	Метод спутниковых геодезических измерений (определений)	0.10	–
109	517449.46	2230657.00	Метод спутниковых геодезических измерений (определений)	0.10	–
110	517450.30	2230659.46	Метод спутниковых геодезических измерений (определений)	0.10	–
111	517450.80	2230659.27	Метод спутниковых геодезических измерений (определений)	0.10	–
112	517452.32	2230664.04	Метод спутниковых геодезических измерений (определений)	0.10	–
113	517451.92	2230664.17	Метод спутниковых геодезических измерений (определений)	0.10	–
114	517460.24	2230688.42	Метод спутниковых геодезических измерений (определений)	0.10	–
115	517466.88	2230686.04	Метод спутниковых геодезических измерений (определений)	0.10	–
116	517466.75	2230685.64	Метод спутниковых геодезических измерений (определений)	0.10	–
117	517472.08	2230683.93	Метод спутниковых геодезических измерений (определений)	0.10	–
118	517472.15	2230684.16	Метод спутниковых геодезических измерений (определений)	0.10	–
119	517473.30	2230683.75	Метод спутниковых геодезических измерений (определений)	0.10	–
120	517487.98	2230668.06	Метод спутниковых геодезических измерений (определений)	0.10	–
121	517488.17	2230667.82	Метод спутниковых геодезических измерений (определений)	0.10	–
122	517479.35	2230670.77	Метод спутниковых геодезических измерений (определений)	0.10	–
123	517473.59	2230653.60	Метод спутниковых геодезических измерений (определений)	0.10	–
101	517468.48	2230655.48	Метод спутниковых	0.10	–

			геодезических измерений (определений)		
Граница1(2)	–	–	–	–	–
124	517345.04	2230732.66	Метод спутниковых геодезических измерений (определений)	0.10	–
125	517339.41	2230717.10	Метод спутниковых геодезических измерений (определений)	0.10	–
126	517332.46	2230719.37	Метод спутниковых геодезических измерений (определений)	0.10	–
127	517331.84	2230717.47	Метод спутниковых геодезических измерений (определений)	0.10	–
128	517340.63	2230714.58	Метод спутниковых геодезических измерений (определений)	0.10	–
129	517346.92	2230732.00	Метод спутниковых геодезических измерений (определений)	0.10	–
130	517367.89	2230791.54	Метод спутниковых геодезических измерений (определений)	0.10	–
131	517388.22	2230785.71	Метод спутниковых геодезических измерений (определений)	0.10	–
132	517395.99	2230812.90	Метод спутниковых геодезических измерений (определений)	0.10	–
133	517370.58	2230820.12	Метод спутниковых геодезических измерений (определений)	0.10	–
134	517368.90	2230814.21	Метод спутниковых геодезических измерений (определений)	0.10	–
135	517364.06	2230815.89	Метод спутниковых геодезических измерений (определений)	0.10	–
136	517364.20	2230816.36	Метод спутниковых геодезических измерений (определений)	0.10	–
137	517355.82	2230819.20	Метод спутниковых геодезических измерений (определений)	0.10	–
138	517355.70	2230818.80	Метод спутниковых геодезических измерений (определений)	0.10	–
139	517335.48	2230825.83	Метод спутниковых геодезических измерений (определений)	0.10	–
140	517335.58	2230826.17	Метод спутниковых	0.10	–

			геодезических измерений (определений)		
141	517329.94	2230828.10	Метод спутниковых геодезических измерений (определений)	0.10	–
142	517329.84	2230827.79	Метод спутниковых геодезических измерений (определений)	0.10	–
143	517328.09	2230828.40	Метод спутниковых геодезических измерений (определений)	0.10	–
144	517328.26	2230828.90	Метод спутниковых геодезических измерений (определений)	0.10	–
145	517321.66	2230831.14	Метод спутниковых геодезических измерений (определений)	0.10	–
146	517321.50	2230830.69	Метод спутниковых геодезических измерений (определений)	0.10	–
147	517314.68	2230833.06	Метод спутниковых геодезических измерений (определений)	0.10	–
148	517297.76	2230837.63	Метод спутниковых геодезических измерений (определений)	0.10	–
149	517277.68	2230843.62	Метод спутниковых геодезических измерений (определений)	0.10	–
150	517277.12	2230841.70	Метод спутниковых геодезических измерений (определений)	0.10	–
151	517297.20	2230835.71	Метод спутниковых геодезических измерений (определений)	0.10	–
152	517314.08	2230831.16	Метод спутниковых геодезических измерений (определений)	0.10	–
153	517320.88	2230828.79	Метод спутниковых геодезических измерений (определений)	0.10	–
154	517320.45	2230827.47	Метод спутниковых геодезических измерений (определений)	0.10	–
155	517327.02	2230825.26	Метод спутниковых геодезических измерений (определений)	0.10	–
156	517327.44	2230826.51	Метод спутниковых геодезических измерений (определений)	0.10	–
157	517329.20	2230825.90	Метод спутниковых геодезических	0.10	–

			измерений (определений)		
158	517328.76	2230824.60	Метод спутниковых геодезических измерений (определений)	0.10	–
159	517334.49	2230822.66	Метод спутниковых геодезических измерений (определений)	0.10	–
160	517334.88	2230823.92	Метод спутниковых геодезических измерений (определений)	0.10	–
161	517355.10	2230816.88	Метод спутниковых геодезических измерений (определений)	0.10	–
162	517354.69	2230815.58	Метод спутниковых геодезических измерений (определений)	0.10	–
163	517363.12	2230812.84	Метод спутниковых геодезических измерений (определений)	0.10	–
164	517363.46	2230813.98	Метод спутниковых геодезических измерений (определений)	0.10	–
165	517368.35	2230812.28	Метод спутниковых геодезических измерений (определений)	0.10	–
166	517362.85	2230792.98	Метод спутниковых геодезических измерений (определений)	0.10	–
167	517365.97	2230792.09	Метод спутниковых геодезических измерений (определений)	0.10	–
124	517345.04	2230732.66	Метод спутниковых геодезических измерений (определений)	0.10	–
Граница1(3)	–	–	–	–	–
168	517184.02	2230767.19	Метод спутниковых геодезических измерений (определений)	0.10	–
169	517202.14	2230760.40	Метод спутниковых геодезических измерений (определений)	0.10	–
170	517218.66	2230749.08	Метод спутниковых геодезических измерений (определений)	0.10	–
171	517217.86	2230746.59	Метод спутниковых геодезических измерений (определений)	0.10	–
172	517217.20	2230745.30	Метод спутниковых геодезических измерений (определений)	0.10	–
173	517216.86	2230743.32	Метод спутниковых геодезических	0.10	–

			измерений (определений)		
174	517219.02	2230742.94	Метод спутниковых геодезических измерений (определений)	0.10	–
175	517221.62	2230750.04	Метод спутниковых геодезических измерений (определений)	0.10	–
176	517210.19	2230757.88	Метод спутниковых геодезических измерений (определений)	0.10	–
177	517216.95	2230775.93	Метод спутниковых геодезических измерений (определений)	0.10	–
178	517258.07	2230764.00	Метод спутниковых геодезических измерений (определений)	0.10	–
179	517255.20	2230754.90	Метод спутниковых геодезических измерений (определений)	0.10	–
180	517257.44	2230754.38	Метод спутниковых геодезических измерений (определений)	0.10	–
181	517261.25	2230765.86	Метод спутниковых геодезических измерений (определений)	0.10	–
182	517230.42	2230774.68	Метод спутниковых геодезических измерений (определений)	0.10	–
183	517237.62	2230799.58	Метод спутниковых геодезических измерений (определений)	0.10	–
184	517236.72	2230808.58	Метод спутниковых геодезических измерений (определений)	0.10	–
185	517241.10	2230816.76	Метод спутниковых геодезических измерений (определений)	0.10	–
186	517242.56	2230824.88	Метод спутниковых геодезических измерений (определений)	0.10	–
187	517250.75	2230849.80	Метод спутниковых геодезических измерений (определений)	0.10	–
188	517263.96	2230845.90	Метод спутниковых геодезических измерений (определений)	0.10	–
189	517270.01	2230842.96	Метод спутниковых геодезических измерений (определений)	0.10	–
190	517270.89	2230844.76	Метод спутниковых геодезических измерений	0.10	–

			(определений)		
191	517264.70	2230847.78	Метод спутниковых геодезических измерений (определений)	0.10	–
192	517249.45	2230852.26	Метод спутниковых геодезических измерений (определений)	0.10	–
193	517240.62	2230825.36	Метод спутниковых геодезических измерений (определений)	0.10	–
194	517239.20	2230817.42	Метод спутниковых геодезических измерений (определений)	0.10	–
195	517234.68	2230808.98	Метод спутниковых геодезических измерений (определений)	0.10	–
196	517235.58	2230799.78	Метод спутниковых геодезических измерений (определений)	0.10	–
197	517228.58	2230775.54	Метод спутниковых геодезических измерений (определений)	0.10	–
198	517217.99	2230778.71	Метод спутниковых геодезических измерений (определений)	0.10	–
199	517219.09	2230781.65	Метод спутниковых геодезических измерений (определений)	0.10	–
200	517193.09	2230791.44	Метод спутниковых геодезических измерений (определений)	0.10	–
201	517192.18	2230789.01	Метод спутниковых геодезических измерений (определений)	0.10	–
202	517173.08	2230799.46	Метод спутниковых геодезических измерений (определений)	0.10	–
203	517158.95	2230803.80	Метод спутниковых геодезических измерений (определений)	0.10	–
204	517162.18	2230814.30	Метод спутниковых геодезических измерений (определений)	0.10	–
205	517162.63	2230814.14	Метод спутниковых геодезических измерений (определений)	0.10	–
206	517163.56	2230816.97	Метод спутниковых геодезических измерений (определений)	0.10	–
207	517162.68	2230817.24	Метод спутниковых геодезических измерений (определений)	0.10	–

208	517184.74	2230883.42	Метод спутниковых геодезических измерений (определений)	0.10	–
209	517185.82	2230883.11	Метод спутниковых геодезических измерений (определений)	0.10	–
210	517186.38	2230885.03	Метод спутниковых геодезических измерений (определений)	0.10	–
211	517185.10	2230885.40	Метод спутниковых геодезических измерений (определений)	0.10	–
212	517185.20	2230885.72	Метод спутниковых геодезических измерений (определений)	0.10	–
213	517186.24	2230885.33	Метод спутниковых геодезических измерений (определений)	0.10	–
214	517186.94	2230887.21	Метод спутниковых геодезических измерений (определений)	0.10	–
215	517183.96	2230888.30	Метод спутниковых геодезических измерений (определений)	0.10	–
216	517154.84	2230801.54	Метод спутниковых геодезических измерений (определений)	0.10	–
217	517171.72	2230796.34	Метод спутниковых геодезических измерений (определений)	0.10	–
218	517191.04	2230785.95	Метод спутниковых геодезических измерений (определений)	0.10	–
168	517184.02	2230767.19	Метод спутниковых геодезических измерений (определений)	0.10	–
Граница1(4)	–	–	–	–	–
219	517194.71	2230142.30	Метод спутниковых геодезических измерений (определений)	0.10	–
220	517200.69	2230140.63	Метод спутниковых геодезических измерений (определений)	0.10	–
221	517193.43	2230114.64	Метод спутниковых геодезических измерений (определений)	0.10	–
222	517168.50	2230121.62	Метод спутниковых геодезических измерений (определений)	0.10	–
223	517174.04	2230141.41	Метод спутниковых геодезических измерений (определений)	0.10	–

224	517171.16	2230142.43	Метод спутниковых геодезических измерений (определений)	0.10	–
225	517166.92	2230142.40	Метод спутниковых геодезических измерений (определений)	0.10	–
226	517164.08	2230140.30	Метод спутниковых геодезических измерений (определений)	0.10	–
227	517155.98	2230116.34	Метод спутниковых геодезических измерений (определений)	0.10	–
228	517150.18	2230093.02	Метод спутниковых геодезических измерений (определений)	0.10	–
229	517172.98	2230085.61	Метод спутниковых геодезических измерений (определений)	0.10	–
230	517173.12	2230085.95	Метод спутниковых геодезических измерений (определений)	0.10	–
231	517192.37	2230077.34	Метод спутниковых геодезических измерений (определений)	0.10	–
232	517192.21	2230076.88	Метод спутниковых геодезических измерений (определений)	0.10	–
233	517192.89	2230076.58	Метод спутниковых геодезических измерений (определений)	0.10	–
234	517192.54	2230075.45	Метод спутниковых геодезических измерений (определений)	0.10	–
235	517193.08	2230075.30	Метод спутниковых геодезических измерений (определений)	0.10	–
236	517191.32	2230068.94	Метод спутниковых геодезических измерений (определений)	0.10	–
237	517190.55	2230069.14	Метод спутниковых геодезических измерений (определений)	0.10	–
238	517178.14	2230029.51	Метод спутниковых геодезических измерений (определений)	0.10	–
239	517185.58	2230026.70	Метод спутниковых геодезических измерений (определений)	0.10	–
240	517184.86	2230024.84	Метод спутниковых геодезических измерений (определений)	0.10	–
241	517175.66	2230028.31	Метод спутниковых	0.10	–

			геодезических измерений (определений)		
242	517188.64	2230069.70	Метод спутниковых геодезических измерений (определений)	0.10	–
243	517188.21	2230069.82	Метод спутниковых геодезических измерений (определений)	0.10	–
244	517189.68	2230075.10	Метод спутниковых геодезических измерений (определений)	0.10	–
245	517172.00	2230082.97	Метод спутниковых геодезических измерений (определений)	0.10	–
246	517172.28	2230083.72	Метод спутниковых геодезических измерений (определений)	0.10	–
247	517147.78	2230091.70	Метод спутниковых геодезических измерений (определений)	0.10	–
248	517154.06	2230116.90	Метод спутниковых геодезических измерений (определений)	0.10	–
249	517162.40	2230141.52	Метод спутниковых геодезических измерений (определений)	0.10	–
250	517166.04	2230144.24	Метод спутниковых геодезических измерений (определений)	0.10	–
251	517148.54	2230150.42	Метод спутниковых геодезических измерений (определений)	0.10	–
252	517148.42	2230150.03	Метод спутниковых геодезических измерений (определений)	0.10	–
253	517143.65	2230151.48	Метод спутниковых геодезических измерений (определений)	0.10	–
254	517142.45	2230147.80	Метод спутниковых геодезических измерений (определений)	0.10	–
255	517143.00	2230147.60	Метод спутниковых геодезических измерений (определений)	0.10	–
256	517140.98	2230141.68	Метод спутниковых геодезических измерений (определений)	0.10	–
257	517140.50	2230141.82	Метод спутниковых геодезических измерений (определений)	0.10	–
258	517135.88	2230127.61	Метод спутниковых геодезических	0.10	–

			измерений (определений)		
259	517132.34	2230127.80	Метод спутниковых геодезических измерений (определений)	0.10	–
260	517132.30	2230128.56	Метод спутниковых геодезических измерений (определений)	0.10	–
261	517132.48	2230130.56	Метод спутниковых геодезических измерений (определений)	0.10	–
262	517134.28	2230130.40	Метод спутниковых геодезических измерений (определений)	0.10	–
263	517138.16	2230142.54	Метод спутниковых геодезических измерений (определений)	0.10	–
264	517137.74	2230142.66	Метод спутниковых геодезических измерений (определений)	0.10	–
265	517139.68	2230148.78	Метод спутниковых геодезических измерений (определений)	0.10	–
266	517140.10	2230148.63	Метод спутниковых геодезических измерений (определений)	0.10	–
267	517141.80	2230153.96	Метод спутниковых геодезических измерений (определений)	0.10	–
268	517147.54	2230162.26	Метод спутниковых геодезических измерений (определений)	0.10	–
269	517147.04	2230162.50	Метод спутниковых геодезических измерений (определений)	0.10	–
270	517149.70	2230166.45	Метод спутниковых геодезических измерений (определений)	0.10	–
271	517150.22	2230166.14	Метод спутниковых геодезических измерений (определений)	0.10	–
272	517150.78	2230166.94	Метод спутниковых геодезических измерений (определений)	0.10	–
273	517151.80	2230169.63	Метод спутниковых геодезических измерений (определений)	0.10	–
274	517150.95	2230169.90	Метод спутниковых геодезических измерений (определений)	0.10	–
275	517152.84	2230175.38	Метод спутниковых геодезических измерений	0.10	–

			(определений)		
276	517153.86	2230175.02	Метод спутниковых геодезических измерений (определений)	0.10	–
277	517158.52	2230187.19	Метод спутниковых геодезических измерений (определений)	0.10	–
278	517158.22	2230187.38	Метод спутниковых геодезических измерений (определений)	0.10	–
279	517159.96	2230192.51	Метод спутниковых геодезических измерений (определений)	0.10	–
280	517157.52	2230193.29	Метод спутниковых геодезических измерений (определений)	0.10	–
281	517158.14	2230195.19	Метод спутниковых геодезических измерений (определений)	0.10	–
282	517158.41	2230195.63	Метод спутниковых геодезических измерений (определений)	0.10	–
283	517162.88	2230194.52	Метод спутниковых геодезических измерений (определений)	0.10	–
284	517163.22	2230195.15	Метод спутниковых геодезических измерений (определений)	0.10	–
285	517170.28	2230191.60	Метод спутниковых геодезических измерений (определений)	0.10	–
286	517169.99	2230191.14	Метод спутниковых геодезических измерений (определений)	0.10	–
287	517190.80	2230181.16	Метод спутниковых геодезических измерений (определений)	0.10	–
288	517202.20	2230178.28	Метод спутниковых геодезических измерений (определений)	0.10	–
289	517203.11	2230180.52	Метод спутниковых геодезических измерений (определений)	0.10	–
290	517207.58	2230178.56	Метод спутниковых геодезических измерений (определений)	0.10	–
291	517207.34	2230177.91	Метод спутниковых геодезических измерений (определений)	0.10	–
292	517208.14	2230177.58	Метод спутниковых геодезических измерений (определений)	0.10	–

293	517206.51	2230172.48	Метод спутниковых геодезических измерений (определений)	0.10	–
294	517205.52	2230172.76	Метод спутниковых геодезических измерений (определений)	0.10	–
295	517200.87	2230159.65	Метод спутниковых геодезических измерений (определений)	0.10	–
296	517201.70	2230159.35	Метод спутниковых геодезических измерений (определений)	0.10	–
297	517199.90	2230154.32	Метод спутниковых геодезических измерений (определений)	0.10	–
298	517199.06	2230154.54	Метод спутниковых геодезических измерений (определений)	0.10	–
219	517194.71	2230142.30	Метод спутниковых геодезических измерений (определений)	0.10	–
–	–	–	–	–	–
299	517174.20	2230144.46	Метод спутниковых геодезических измерений (определений)	0.10	–
300	517171.50	2230144.43	Метод спутниковых геодезических измерений (определений)	0.10	–
301	517149.11	2230152.34	Метод спутниковых геодезических измерений (определений)	0.10	–
302	517149.32	2230153.03	Метод спутниковых геодезических измерений (определений)	0.10	–
303	517144.63	2230154.54	Метод спутниковых геодезических измерений (определений)	0.10	–
304	517149.34	2230161.36	Метод спутниковых геодезических измерений (определений)	0.10	–
305	517150.04	2230161.01	Метод спутниковых геодезических измерений (определений)	0.10	–
306	517152.50	2230164.74	Метод спутниковых геодезических измерений (определений)	0.10	–
307	517151.93	2230165.10	Метод спутниковых геодезических измерений (определений)	0.10	–
308	517152.56	2230166.00	Метод спутниковых геодезических измерений (определений)	0.10	–

309	517153.71	2230169.00	Метод спутниковых геодезических измерений (определений)	0.10	–
310	517154.14	2230168.87	Метод спутниковых геодезических измерений (определений)	0.10	–
311	517155.89	2230174.32	Метод спутниковых геодезических измерений (определений)	0.10	–
312	517155.76	2230174.36	Метод спутниковых геодезических измерений (определений)	0.10	–
313	517160.23	2230186.09	Метод спутниковых геодезических измерений (определений)	0.10	–
314	517160.86	2230185.68	Метод спутниковых геодезических измерений (определений)	0.10	–
315	517162.98	2230191.66	Метод спутниковых геодезических измерений (определений)	0.10	–
316	517168.63	2230188.99	Метод спутниковых геодезических измерений (определений)	0.10	–
317	517168.92	2230189.44	Метод спутниковых геодезических измерений (определений)	0.10	–
318	517190.12	2230179.26	Метод спутниковых геодезических измерений (определений)	0.10	–
319	517203.61	2230175.86	Метод спутниковых геодезических измерений (определений)	0.10	–
320	517202.78	2230173.52	Метод спутниковых геодезических измерений (определений)	0.10	–
321	517203.59	2230173.29	Метод спутниковых геодезических измерений (определений)	0.10	–
322	517198.98	2230160.34	Метод спутниковых геодезических измерений (определений)	0.10	–
323	517198.20	2230160.62	Метод спутниковых геодезических измерений (определений)	0.10	–
324	517196.38	2230155.23	Метод спутниковых геодезических измерений (определений)	0.10	–
325	517197.12	2230155.04	Метод спутниковых геодезических измерений (определений)	0.10	–
326	517192.79	2230142.83	Метод спутниковых	0.10	–

			геодезических измерений (определений)		
327	517175.77	2230147.58	Метод спутниковых геодезических измерений (определений)	0.10	–
328	517174.84	2230144.25	Метод спутниковых геодезических измерений (определений)	0.10	–
299	517174.20	2230144.46	Метод спутниковых геодезических измерений (определений)	0.10	–
Граница1(5)	–	–	–	–	–
329	517027.34	2230005.25	Метод спутниковых геодезических измерений (определений)	0.10	–
330	517024.12	2229995.75	Метод спутниковых геодезических измерений (определений)	0.10	–
331	517021.78	2229993.58	Метод спутниковых геодезических измерений (определений)	0.10	–
332	517021.50	2229993.68	Метод спутниковых геодезических измерений (определений)	0.10	–
333	517020.44	2229990.78	Метод спутниковых геодезических измерений (определений)	0.10	–
334	517022.07	2229990.17	Метод спутниковых геодезических измерений (определений)	0.10	–
335	517026.45	2229994.13	Метод спутниковых геодезических измерений (определений)	0.10	–
336	517029.92	2230004.19	Метод спутниковых геодезических измерений (определений)	0.10	–
337	517030.91	2230008.82	Метод спутниковых геодезических измерений (определений)	0.10	–
338	517036.78	2230006.83	Метод спутниковых геодезических измерений (определений)	0.10	–
339	517044.89	2230030.79	Метод спутниковых геодезических измерений (определений)	0.10	–
340	517016.63	2230040.38	Метод спутниковых геодезических измерений (определений)	0.10	–
341	517014.37	2230033.68	Метод спутниковых геодезических измерений (определений)	0.10	–
342	516998.35	2230039.15	Метод спутниковых	0.10	–

			геодезических измерений (определений)		
343	516982.84	2230047.47	Метод спутниковых геодезических измерений (определений)	0.10	–
344	516975.72	2230049.52	Метод спутниковых геодезических измерений (определений)	0.10	–
345	516975.78	2230049.78	Метод спутниковых геодезических измерений (определений)	0.10	–
346	516970.48	2230051.50	Метод спутниковых геодезических измерений (определений)	0.10	–
347	516970.34	2230051.06	Метод спутниковых геодезических измерений (определений)	0.10	–
348	516955.60	2230055.28	Метод спутниковых геодезических измерений (определений)	0.10	–
349	516955.50	2230054.90	Метод спутниковых геодезических измерений (определений)	0.10	–
350	516954.89	2230052.99	Метод спутниковых геодезических измерений (определений)	0.10	–
351	516954.76	2230052.52	Метод спутниковых геодезических измерений (определений)	0.10	–
352	516969.44	2230048.26	Метод спутниковых геодезических измерений (определений)	0.10	–
353	516969.29	2230047.80	Метод спутниковых геодезических измерений (определений)	0.10	–
354	516975.06	2230046.43	Метод спутниковых геодезических измерений (определений)	0.10	–
355	516975.10	2230046.61	Метод спутниковых геодезических измерений (определений)	0.10	–
356	516980.82	2230044.94	Метод спутниковых геодезических измерений (определений)	0.10	–
357	516997.04	2230036.54	Метод спутниковых геодезических измерений (определений)	0.10	–
358	517013.49	2230031.07	Метод спутниковых геодезических измерений (определений)	0.10	–
359	517010.94	2230023.52	Метод спутниковых геодезических	0.10	–

			измерений (определений)		
360	517004.86	2230021.48	Метод спутниковых геодезических измерений (определений)	0.10	–
361	517003.75	2230018.44	Метод спутниковых геодезических измерений (определений)	0.10	–
362	517003.33	2230018.62	Метод спутниковых геодезических измерений (определений)	0.10	–
363	516996.14	2229998.82	Метод спутниковых геодезических измерений (определений)	0.10	–
364	516996.55	2229998.68	Метод спутниковых геодезических измерений (определений)	0.10	–
365	516994.31	2229992.54	Метод спутниковых геодезических измерений (определений)	0.10	–
366	516992.65	2229989.63	Метод спутниковых геодезических измерений (определений)	0.10	–
367	516992.26	2229989.84	Метод спутниковых геодезических измерений (определений)	0.10	–
368	516990.18	2229986.37	Метод спутниковых геодезических измерений (определений)	0.10	–
369	516986.72	2229984.74	Метод спутниковых геодезических измерений (определений)	0.10	–
370	516982.82	2229986.08	Метод спутниковых геодезических измерений (определений)	0.10	–
371	516982.16	2229984.20	Метод спутниковых геодезических измерений (определений)	0.10	–
372	516982.00	2229983.66	Метод спутниковых геодезических измерений (определений)	0.10	–
373	516981.86	2229983.13	Метод спутниковых геодезических измерений (определений)	0.10	–
374	516986.24	2229981.66	Метод спутниковых геодезических измерений (определений)	0.10	–
375	516985.62	2229979.91	Метод спутниковых геодезических измерений (определений)	0.10	–
376	516985.96	2229979.79	Метод спутниковых геодезических измерений	0.10	–

			(определений)		
377	516987.82	2229979.06	Метод спутниковых геодезических измерений (определений)	0.10	–
378	516988.65	2229981.24	Метод спутниковых геодезических измерений (определений)	0.10	–
379	516992.78	2229983.37	Метод спутниковых геодезических измерений (определений)	0.10	–
380	516993.42	2229982.91	Метод спутниковых геодезических измерений (определений)	0.10	–
381	516996.09	2229987.72	Метод спутниковых геодезических измерений (определений)	0.10	–
382	516995.74	2229987.92	Метод спутниковых геодезических измерений (определений)	0.10	–
383	516997.52	2229991.35	Метод спутниковых геодезических измерений (определений)	0.10	–
384	516999.88	2229997.61	Метод спутниковых геодезических измерений (определений)	0.10	–
385	517000.28	2229997.48	Метод спутниковых геодезических измерений (определений)	0.10	–
386	517007.50	2230016.87	Метод спутниковых геодезических измерений (определений)	0.10	–
387	517007.20	2230017.00	Метод спутниковых геодезических измерений (определений)	0.10	–
388	517007.78	2230018.51	Метод спутниковых геодезических измерений (определений)	0.10	–
389	517009.43	2230019.06	Метод спутниковых геодезических измерений (определений)	0.10	–
390	517008.53	2230016.39	Метод спутниковых геодезических измерений (определений)	0.10	–
391	517028.32	2230009.69	Метод спутниковых геодезических измерений (определений)	0.10	–
329	517027.34	2230005.25	Метод спутниковых геодезических измерений (определений)	0.10	–
Граница1(6)	–	–	–	–	–
392	516936.66	2230433.52	Метод спутниковых геодезических измерений	0.10	–

			(определений)		
393	516940.44	2230432.18	Метод спутниковых геодезических измерений (определений)	0.10	–
394	516941.30	2230434.64	Метод спутниковых геодезических измерений (определений)	0.10	–
395	516939.90	2230435.18	Метод спутниковых геодезических измерений (определений)	0.10	–
396	516945.52	2230451.40	Метод спутниковых геодезических измерений (определений)	0.10	–
397	516946.34	2230451.65	Метод спутниковых геодезических измерений (определений)	0.10	–
398	516955.87	2230448.68	Метод спутниковых геодезических измерений (определений)	0.10	–
399	516957.38	2230445.64	Метод спутниковых геодезических измерений (определений)	0.10	–
400	516957.27	2230443.41	Метод спутниковых геодезических измерений (определений)	0.10	–
401	516958.25	2230441.34	Метод спутниковых геодезических измерений (определений)	0.10	–
402	516966.36	2230429.44	Метод спутниковых геодезических измерений (определений)	0.10	–
403	516964.55	2230422.32	Метод спутниковых геодезических измерений (определений)	0.10	–
404	516964.93	2230422.20	Метод спутниковых геодезических измерений (определений)	0.10	–
405	516963.38	2230415.88	Метод спутниковых геодезических измерений (определений)	0.10	–
406	516962.86	2230416.12	Метод спутниковых геодезических измерений (определений)	0.10	–
407	516951.92	2230382.28	Метод спутниковых геодезических измерений (определений)	0.10	–
408	516952.40	2230382.12	Метод спутниковых геодезических измерений (определений)	0.10	–
409	516951.83	2230380.40	Метод спутниковых геодезических измерений (определений)	0.10	–

410	516951.26	2230380.58	Метод спутниковых геодезических измерений (определений)	0.10	–
411	516945.64	2230363.24	Метод спутниковых геодезических измерений (определений)	0.10	–
412	516926.64	2230369.18	Метод спутниковых геодезических измерений (определений)	0.10	–
413	516926.52	2230368.80	Метод спутниковых геодезических измерений (определений)	0.10	–
414	516926.10	2230368.92	Метод спутниковых геодезических измерений (определений)	0.10	–
415	516925.17	2230366.04	Метод спутниковых геодезических измерений (определений)	0.10	–
416	516925.52	2230365.94	Метод спутниковых геодезических измерений (определений)	0.10	–
417	516925.36	2230365.52	Метод спутниковых геодезических измерений (определений)	0.10	–
418	516945.48	2230359.18	Метод спутниковых геодезических измерений (определений)	0.10	–
419	516945.62	2230359.63	Метод спутниковых геодезических измерений (определений)	0.10	–
420	516947.94	2230358.90	Метод спутниковых геодезических измерений (определений)	0.10	–
421	516948.72	2230361.24	Метод спутниковых геодезических измерений (определений)	0.10	–
422	516949.08	2230361.12	Метод спутниковых геодезических измерений (определений)	0.10	–
423	516955.21	2230379.34	Метод спутниковых геодезических измерений (определений)	0.10	–
424	516954.76	2230379.48	Метод спутниковых геодезических измерений (определений)	0.10	–
425	516955.30	2230381.12	Метод спутниковых геодезических измерений (определений)	0.10	–
426	516955.65	2230381.00	Метод спутниковых геодезических измерений (определений)	0.10	–
427	516966.72	2230414.40	Метод спутниковых	0.10	–

			геодезических измерений (определений)		
428	516966.16	2230414.65	Метод спутниковых геодезических измерений (определений)	0.10	–
429	516967.86	2230421.25	Метод спутниковых геодезических измерений (определений)	0.10	–
430	516968.29	2230421.12	Метод спутниковых геодезических измерений (определений)	0.10	–
431	516970.34	2230428.94	Метод спутниковых геодезических измерений (определений)	0.10	–
432	516969.88	2230429.08	Метод спутниковых геодезических измерений (определений)	0.10	–
433	516970.07	2230429.84	Метод спутниковых геодезических измерений (определений)	0.10	–
434	516960.86	2230443.11	Метод спутниковых геодезических измерений (определений)	0.10	–
435	516958.50	2230447.86	Метод спутниковых геодезических измерений (определений)	0.10	–
436	516966.03	2230445.52	Метод спутниковых геодезических измерений (определений)	0.10	–
437	516973.82	2230470.50	Метод спутниковых геодезических измерений (определений)	0.10	–
438	516944.63	2230479.56	Метод спутниковых геодезических измерений (определений)	0.10	–
439	516944.21	2230478.21	Метод спутниковых геодезических измерений (определений)	0.10	–
440	516937.88	2230480.38	Метод спутниковых геодезических измерений (определений)	0.10	–
441	516938.59	2230484.38	Метод спутниковых геодезических измерений (определений)	0.10	–
442	516940.80	2230490.12	Метод спутниковых геодезических измерений (определений)	0.10	–
443	516938.38	2230491.07	Метод спутниковых геодезических измерений (определений)	0.10	–
444	516936.39	2230485.58	Метод спутниковых геодезических	0.10	–

			измерений (определений)		
445	516934.26	2230486.24	Метод спутниковых геодезических измерений (определений)	0.10	–
446	516933.52	2230483.84	Метод спутниковых геодезических измерений (определений)	0.10	–
447	516934.96	2230483.46	Метод спутниковых геодезических измерений (определений)	0.10	–
448	516933.78	2230478.34	Метод спутниковых геодезических измерений (определений)	0.10	–
449	516943.21	2230475.01	Метод спутниковых геодезических измерений (определений)	0.10	–
450	516936.84	2230454.61	Метод спутниковых геодезических измерений (определений)	0.10	–
451	516943.26	2230452.61	Метод спутниковых геодезических измерений (определений)	0.10	–
392	516936.66	2230433.52	Метод спутниковых геодезических измерений (определений)	0.10	–

3. Сведения о характерных точках части (частей) границы объекта

Обозначение характерных точек части границы	Координаты, м		Метод определения координат характерной точки	Средняя квадратическая погрешность положения характерной точки (M_t), м	Описание обозначения точки на местности (при наличии)
	X	Y			
1	2	3	4	5	6
–	–	–	–	–	–

Схема расположения границ публичного сервитута
для эксплуатации объекта электросетевого хозяйства

Электросетевой комплекс Подстанция 110/6кВ «Балатовская» (КЛ 0,4 кВ от ТП-7055, КЛ 0,4 кВ от ТП-7316)

(наименование объекта)

Обзорная схема границ объекта

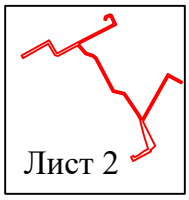

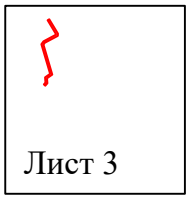

С

Ю

Условные обозначения:

- граница устанавливаемой зоны публичного сервитута

Схема расположения границ публичного сервитута
для эксплуатации объекта электросетевого хозяйства

Электросетевой комплекс Подстанция 110/6кВ «Балатовская» (КЛ 0,4 кВ от ТП-7055, КЛ 0,4 кВ от ТП-7316)

(наименование объекта)

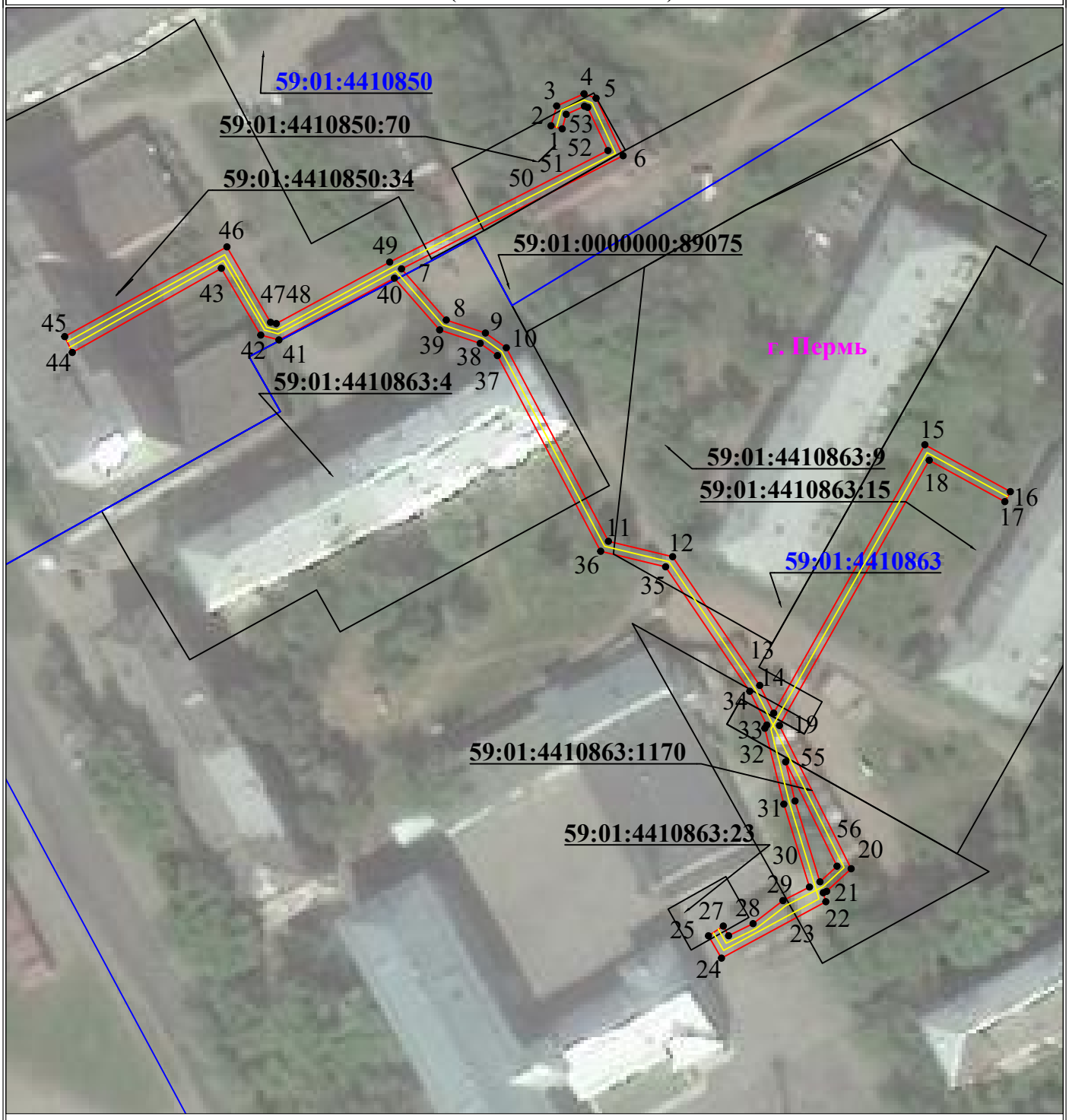

Используемые условные знаки и обозначения:

Масштаб 1:1000

Лист 2 из 3

- 1 — **- обозначение характерной точки границы устанавливаемого публичного сервитута**
- **- границы земельных участков, попадающих в зону публичного сервитута**
- **- граница кадастрового квартала**
- 59:01:3810290 — **- номер кадастрового квартала**
- **- граница устанавливаемого публичного сервитута**
- г. Пермь — **- наименование населенного пункта**
- **- ось линии, контур объекта**

Схема расположения границ публичного сервитута
для эксплуатации объекта электросетевого хозяйства
Электросетевой комплекс Подстанция 110/6кВ «Балатовская» (КЛ 0,4 кВ от ТП-7055, КЛ 0,4 кВ от ТП-7316)

(наименование объекта)

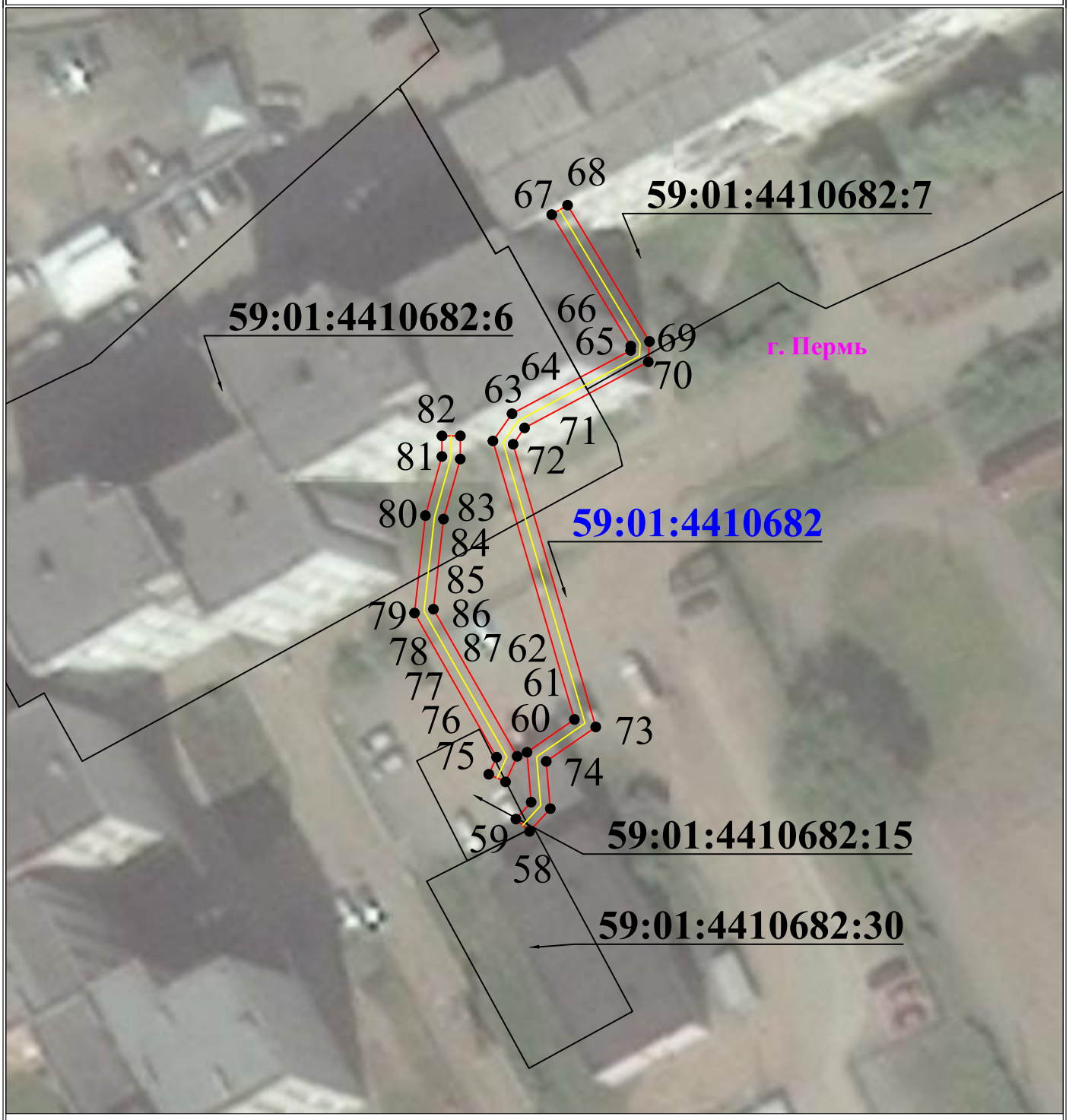

Используемые условные знаки и обозначения:

Масштаб 1:600

Лист 3 из 3

- ● 1 - обозначение характерной точки границы устанавливаемого публичного сервитута
- границы земельных участков, попадающих в зону публичного сервитута
- граница кадастрового квартала
- 59:01:3810290 - номер кадастрового квартала
- граница устанавливаемого публичного сервитута
- г. Пермь - наименование населенного пункта
- ось линии, контур объекта

ГРАФИЧЕСКОЕ ОПИСАНИЕ

местоположения границ публичного сервитута

Электросетевой комплекс Подстанция 110/6кВ «Балатовская» (КЛ 0,4 кВ от ТП-7055, КЛ 0,4 кВ от ТП-7316)
(наименование объекта, местоположение границ которого описано (далее - объект)

Раздел 1

Сведения об объекте		
№ п/п	Характеристики объекта	Описание характеристик
1	2	3
1	Местоположение объекта	Пермский край, Пермь город
2	Площадь объекта +/- величина погрешности определения площади (Р+/- Дельта Р)	1108 кв.м ± 12.69 кв.м
3	Иные характеристики объекта	Публичный сервитут устанавливается в целях эксплуатации объекта электросетевого хозяйства «Электросетевой комплекс Подстанция 110/6кВ «Балатовская» (КЛ 0,4 кВ от ТП-7055, КЛ 0,4 кВ от ТП-7316)» (согласно п.1 ст. 39.37 «Земельного кодекса Российской Федерации» от 25.10.2001 г. №136-ФЗ) Срок установления публичного сервитута - сорок девять лет (согласно п.1 ст. 39.45 ЗК РФ).

Раздел 2

Сведения о местоположении границ объекта					
1. Система координат МСК-59, зона 2					
2. Сведения о характерных точках границ объекта					
Обозначение характерных точек границ	Координаты, м		Метод определения координат характерной точки	Средняя квадратическая погрешность положения характерной точки (M_t), м	Описание обозначения точки на местности (при наличии)
	X	Y			
1	2	3	4	5	6
Граница1(1)	–	–	–	–	–
1	514968.26	2229311.96	Метод спутниковых геодезических измерений (определений)	0.10	–
2	514969.67	2229315.14	Метод спутниковых геодезических измерений (определений)	0.10	–
3	514969.46	2229315.70	Метод спутниковых геодезических измерений (определений)	0.10	–
4	514961.95	2229319.22	Метод спутниковых геодезических измерений (определений)	0.10	–
5	514942.54	2229281.24	Метод спутниковых геодезических измерений (определений)	0.10	–
6	514931.84	2229261.50	Метод спутниковых геодезических	0.10	–

			измерений (определений)		
7	514932.06	2229260.50	Метод спутниковых геодезических измерений (определений)	0.10	–
8	514945.19	2229252.91	Метод спутниковых геодезических измерений (определений)	0.10	–
9	514929.58	2229224.68	Метод спутниковых геодезических измерений (определений)	0.10	–
10	514926.82	2229226.00	Метод спутниковых геодезических измерений (определений)	0.10	–
11	514941.46	2229251.94	Метод спутниковых геодезических измерений (определений)	0.10	–
12	514929.84	2229258.80	Метод спутниковых геодезических измерений (определений)	0.10	–
13	514929.00	2229261.96	Метод спутниковых геодезических измерений (определений)	0.10	–
14	514939.74	2229282.06	Метод спутниковых геодезических измерений (определений)	0.10	–
15	514930.74	2229289.94	Метод спутниковых геодезических измерений (определений)	0.10	–
16	514928.40	2229296.99	Метод спутниковых геодезических измерений (определений)	0.10	–
17	514926.27	2229299.99	Метод спутниковых геодезических измерений (определений)	0.10	–
18	514892.22	2229317.96	Метод спутниковых геодезических измерений (определений)	0.10	–
19	514889.52	2229329.26	Метод спутниковых геодезических измерений (определений)	0.10	–
20	514867.86	2229343.91	Метод спутниковых геодезических измерений (определений)	0.10	–
21	514861.98	2229346.87	Метод спутниковых геодезических измерений (определений)	0.10	–
22	514861.42	2229346.53	Метод спутниковых геодезических измерений (определений)	0.10	–
23	514848.22	2229349.84	Метод спутниковых геодезических измерений	0.10	–

			(определений)		
24	514833.79	2229354.30	Метод спутниковых геодезических измерений (определений)	0.10	–
25	514831.43	2229349.68	Метод спутниковых геодезических измерений (определений)	0.10	–
26	514827.42	2229344.48	Метод спутниковых геодезических измерений (определений)	0.10	–
27	514825.32	2229340.22	Метод спутниковых геодезических измерений (определений)	0.10	–
28	514827.00	2229339.30	Метод спутниковых геодезических измерений (определений)	0.10	–
29	514825.30	2229336.72	Метод спутниковых геодезических измерений (определений)	0.10	–
30	514821.42	2229338.98	Метод спутниковых геодезических измерений (определений)	0.10	–
31	514831.24	2229357.15	Метод спутниковых геодезических измерений (определений)	0.10	–
32	514832.80	2229356.69	Метод спутниковых геодезических измерений (определений)	0.10	–
33	514833.04	2229357.28	Метод спутниковых геодезических измерений (определений)	0.10	–
34	514836.98	2229361.55	Метод спутниковых геодезических измерений (определений)	0.10	–
35	514861.90	2229349.08	Метод спутниковых геодезических измерений (определений)	0.10	–
36	514908.06	2229375.14	Метод спутниковых геодезических измерений (определений)	0.10	–
37	514900.86	2229388.30	Метод спутниковых геодезических измерений (определений)	0.10	–
38	514902.60	2229389.26	Метод спутниковых геодезических измерений (определений)	0.10	–
39	514910.76	2229374.38	Метод спутниковых геодезических измерений (определений)	0.10	–
40	514864.05	2229348.07	Метод спутниковых геодезических измерений (определений)	0.10	–

41	514868.88	2229345.64	Метод спутниковых геодезических измерений (определений)	0.10	–
42	514891.28	2229330.48	Метод спутниковых геодезических измерений (определений)	0.10	–
43	514893.96	2229319.31	Метод спутниковых геодезических измерений (определений)	0.10	–
44	514927.63	2229301.54	Метод спутниковых геодезических измерений (определений)	0.10	–
45	514930.20	2229297.90	Метод спутниковых геодезических измерений (определений)	0.10	–
46	514932.46	2229291.09	Метод спутниковых геодезических измерений (определений)	0.10	–
47	514941.36	2229283.30	Метод спутниковых геодезических измерений (определений)	0.10	–
48	514961.05	2229321.86	Метод спутниковых геодезических измерений (определений)	0.10	–
49	514971.06	2229317.16	Метод спутниковых геодезических измерений (определений)	0.10	–
50	514971.83	2229315.06	Метод спутниковых геодезических измерений (определений)	0.10	–
51	514969.71	2229310.30	Метод спутниковых геодезических измерений (определений)	0.10	–
52	514966.27	2229309.32	Метод спутниковых геодезических измерений (определений)	0.10	–
53	514965.73	2229311.26	Метод спутниковых геодезических измерений (определений)	0.10	–
1	514968.26	2229311.96	Метод спутниковых геодезических измерений (определений)	0.10	–
–	–	–	–	–	–
54	514848.76	2229351.78	Метод спутниковых геодезических измерений (определений)	0.10	–
55	514855.58	2229350.15	Метод спутниковых геодезических измерений (определений)	0.10	–
56	514837.42	2229359.09	Метод спутниковых геодезических измерений (определений)	0.10	–

57	514834.70	2229356.12	Метод спутниковых геодезических измерений (определений)	0.10	–
54	514848.76	2229351.78	Метод спутниковых геодезических измерений (определений)	0.10	–
Граница1(2)	–	–	–	–	–
58	513797.65	2229238.72	Метод спутниковых геодезических измерений (определений)	0.10	–
59	513798.99	2229237.24	Метод спутниковых геодезических измерений (определений)	0.10	–
60	513800.83	2229238.90	Метод спутниковых геодезических измерений (определений)	0.10	–
61	513806.26	2229238.45	Метод спутниковых геодезических измерений (определений)	0.10	–
62	513809.83	2229243.61	Метод спутниковых геодезических измерений (определений)	0.10	–
63	513840.12	2229234.74	Метод спутниковых геодезических измерений (определений)	0.10	–
64	513843.08	2229236.82	Метод спутниковых геодезических измерений (определений)	0.10	–
65	513849.96	2229249.72	Метод спутниковых геодезических измерений (определений)	0.10	–
66	513850.44	2229249.74	Метод спутниковых геодезических измерений (определений)	0.10	–
67	513864.74	2229241.14	Метод спутниковых геодезических измерений (определений)	0.10	–
68	513865.76	2229242.86	Метод спутниковых геодезических измерений (определений)	0.10	–
69	513850.94	2229251.77	Метод спутниковых геодезических измерений (определений)	0.10	–
70	513848.72	2229251.64	Метод спутниковых геодезических измерений (определений)	0.10	–
71	513841.54	2229238.18	Метод спутниковых геодезических измерений (определений)	0.10	–
72	513839.76	2229236.94	Метод спутниковых геодезических измерений (определений)	0.10	–

73	513809.01	2229245.93	Метод спутниковых геодезических измерений (определений)	0.10	–
74	513805.27	2229240.54	Метод спутниковых геодезических измерений (определений)	0.10	–
75	513800.13	2229240.98	Метод спутниковых геодезических измерений (определений)	0.10	–
58	513797.65	2229238.72	Метод спутниковых геодезических измерений (определений)	0.10	–
Граница1(3)	–	–	–	–	–
76	513803.04	2229236.11	Метод спутниковых геодезических измерений (определений)	0.10	–
77	513803.87	2229234.29	Метод спутниковых геодезических измерений (определений)	0.10	–
78	513805.72	2229235.14	Метод спутниковых геодезических измерений (определений)	0.10	–
79	513821.40	2229226.21	Метод спутниковых геодезических измерений (определений)	0.10	–
80	513832.00	2229227.40	Метод спутниковых геодезических измерений (определений)	0.10	–
81	513838.43	2229229.19	Метод спутниковых геодезических измерений (определений)	0.10	–
82	513840.67	2229229.20	Метод спутниковых геодезических измерений (определений)	0.10	–
83	513840.67	2229231.20	Метод спутниковых геодезических измерений (определений)	0.10	–
84	513838.15	2229231.19	Метод спутниковых геодезических измерений (определений)	0.10	–
85	513831.62	2229229.36	Метод спутниковых геодезических измерений (определений)	0.10	–
86	513821.82	2229228.27	Метод спутниковых геодезических измерений (определений)	0.10	–
87	513805.82	2229237.38	Метод спутниковых геодезических измерений (определений)	0.10	–
76	513803.04	2229236.11	Метод спутниковых геодезических измерений (определений)	0.10	–

3. Сведения о характерных точках части (частей) границы объекта					
Обозначение характерных точек части границы	Координаты, м		Метод определения координат характерной точки	Средняя квадратическая погрешность положения характерной точки (M_t), м	Описание обозначения точки на местности (при наличии)
	X	Y			
1	2	3	4	5	6
–	–	–	–	–	–

Схема расположения границ публичного сервитута
для эксплуатации объекта электросетевого хозяйства

Электросетевой комплекс Подстанция 110/35/6 кВ «Суханки» (КЛ-0,4 кВ: от РП-11, от ТП 6381, от ТП 6173, от ТП 6404)

(наименование объекта)

Обзорная схема границ объекта

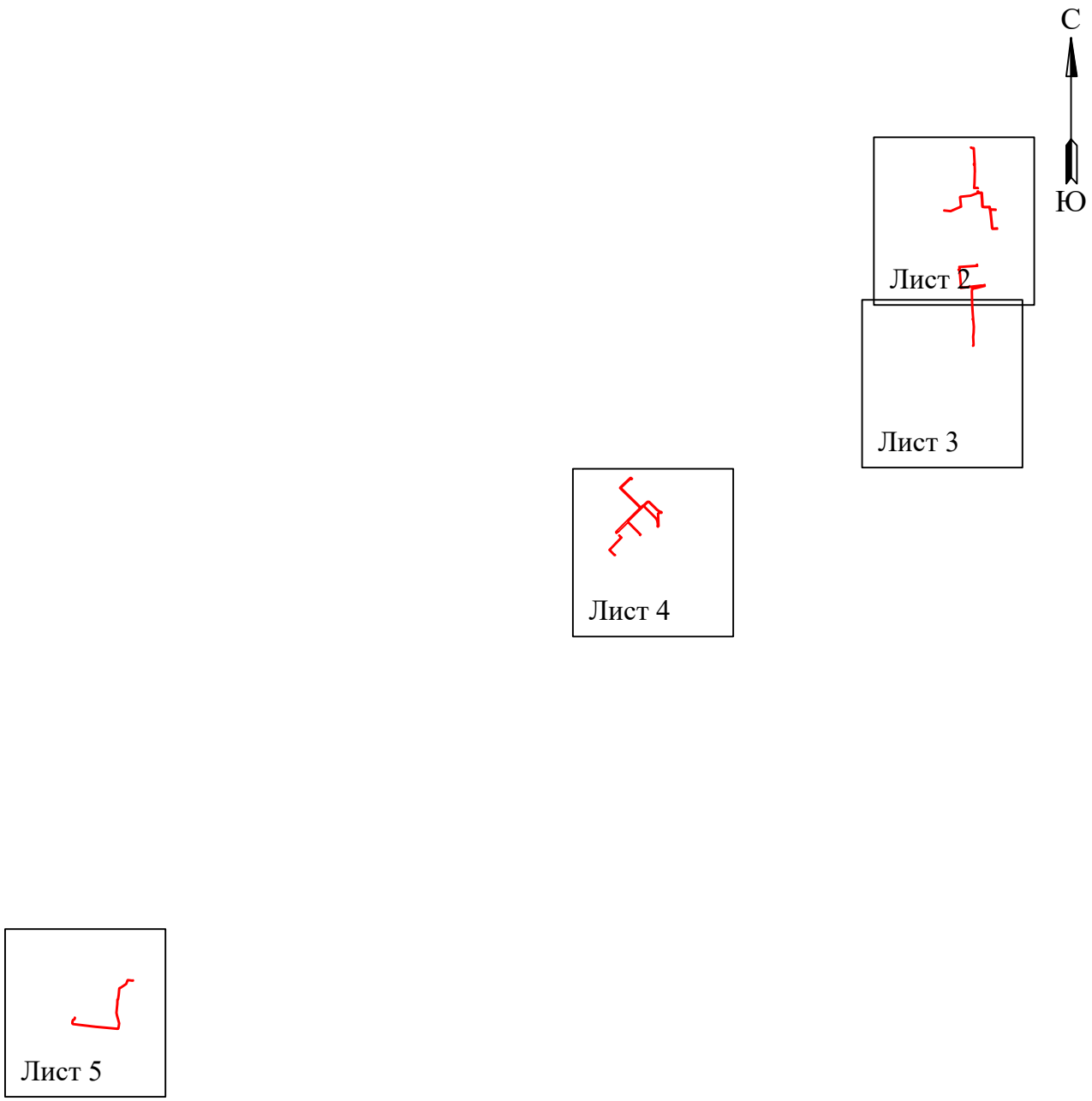

Лист 1 из 5

Условные обозначения:

- граница устанавливаемой зоны публичного сервитута

Схема расположения границ публичного сервитута для эксплуатации объекта электросетевого хозяйства

Электросетевой комплекс Подстанция 110/35/6 кВ «Суханки» (КЛ-0,4 кВ: от РП-11, от ТП 6381, от ТП 6173, от ТП 6404)

(наименование объекта)

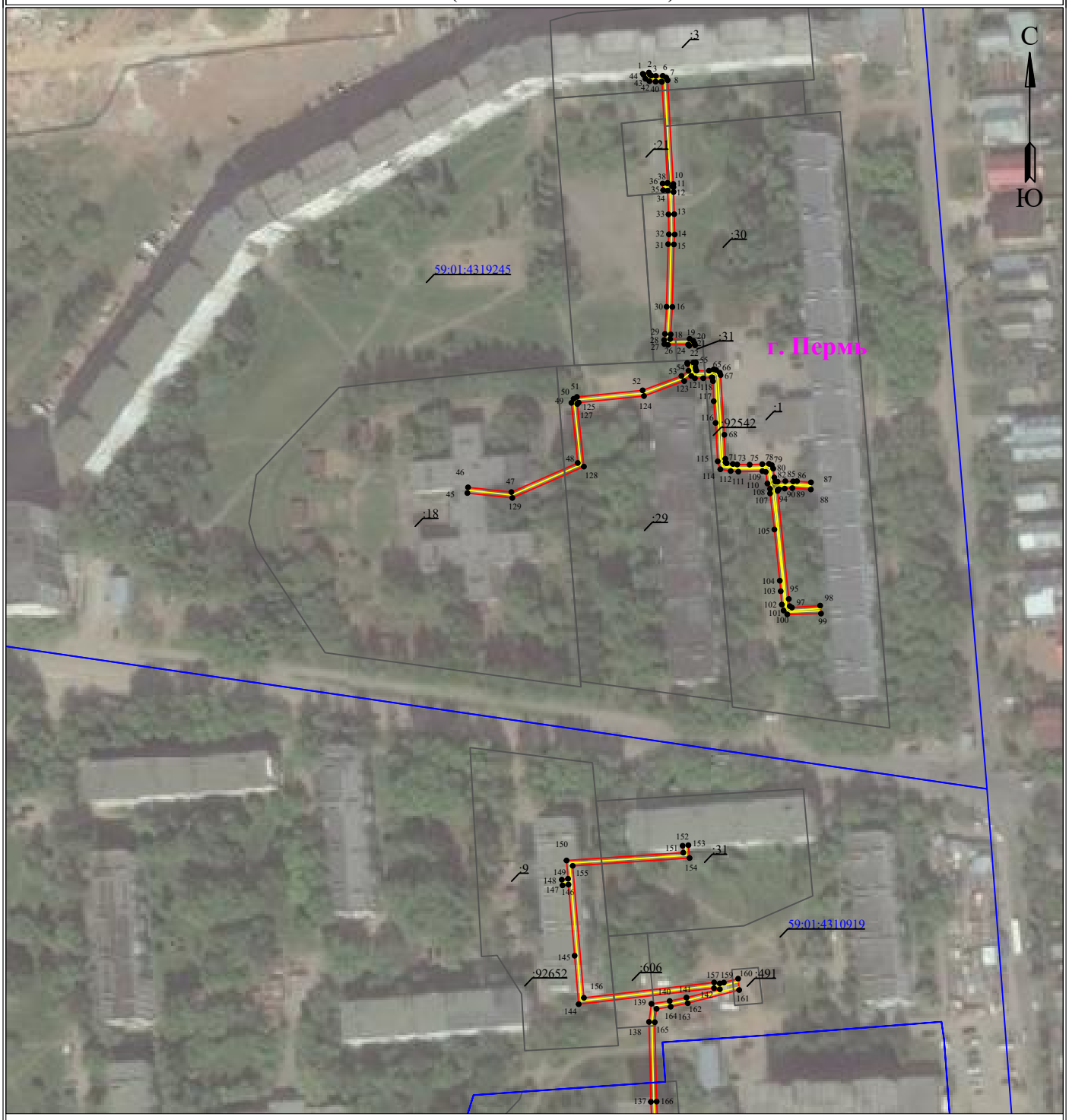

Масштаб 1:2000

Лист 2 из 5

Используемые условные знаки и обозначения:

- ● 1 - обозначение характерной точки границы устанавливаемого публичного сервитута
- границы земельных участков, попадающих в зону публичного сервитута
- граница кадастрового квартала
- 59:01:4413664 - номер кадастрового квартала
- граница устанавливаемого публичного сервитута
- г. Пермь - наименование населенного пункта
- ось линии, контур объекта

Схема расположения границ публичного сервитута для эксплуатации объекта электросетевого хозяйства

Электросетевой комплекс Подстанция 110/35/6 кВ «Суханки» (КЛ-0,4 кВ: от РП-11, от ТП 6381, от ТП 6173, от ТП 6404)

(наименование объекта)

Масштаб 1:2000

Лист 3 из 5

Используемые условные знаки и обозначения:

- ● 1 - обозначение характерной точки границы устанавливаемого публичного сервитута
- - границы земельных участков, попадающих в зону публичного сервитута
- - граница кадастрового квартала
- 59:01:4413664 - номер кадастрового квартала
- - граница устанавливаемого публичного сервитута
- г. Пермь - наименование населенного пункта
- - ось линии, контур объекта

Схема расположения границ публичного сервитута для эксплуатации объекта электросетевого хозяйства

Электросетевой комплекс Подстанция 110/35/6 кВ «Суханки» (КЛ-0,4 кВ: от РП-11, от ТП 6381, от ТП 6173, от ТП 6404)

(наименование объекта)

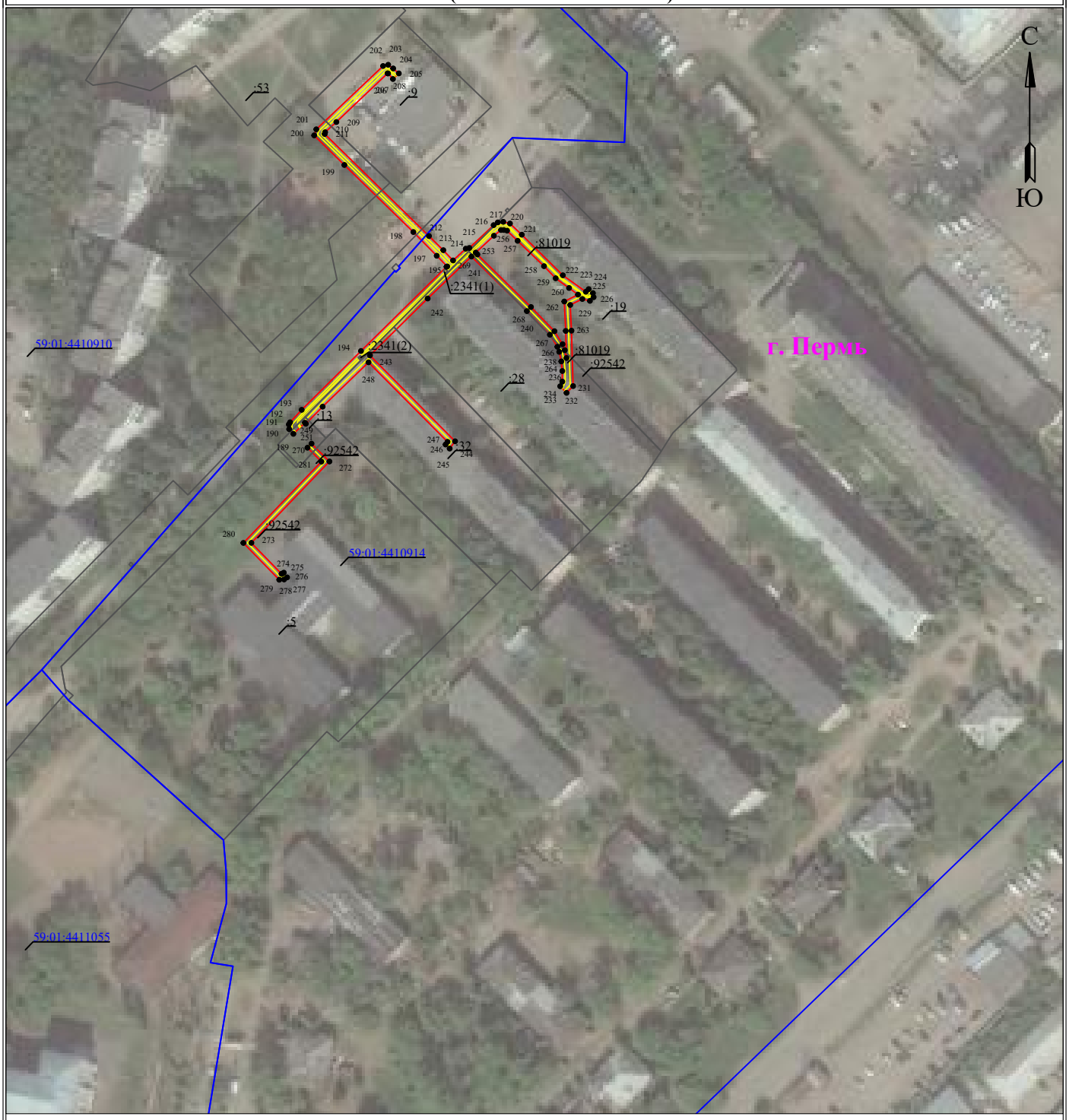

Масштаб 1:2000

Лист 4 из 5

Используемые условные знаки и обозначения:

- 1 - обозначение характерной точки границы устанавливаемого публичного сервитута
- граница устанавливаемого публичного сервитута
- границы земельных участков, попадающих в зону публичного сервитута
- г. Пермь - наименование населенного пункта
- граница кадастрового квартала
- ось линии, контур объекта
- 59:01:4413664 - номер кадастрового квартала

Схема расположения границ публичного сервитута для эксплуатации объекта электросетевого хозяйства

Электросетевой комплекс Подстанция 110/35/6 кВ «Суханки» (КЛ-0,4 кВ: от РП-11, от ТП 6381, от ТП 6173, от ТП 6404)

(наименование объекта)

Масштаб 1:2000

Лист 5 из 5

Используемые условные знаки и обозначения:

- ● 1 - обозначение характерной точки границы устанавливаемого публичного сервитута
- - границы земельных участков, попадающих в зону публичного сервитута
- - граница кадастрового квартала
- 59:01:4413664 - номер кадастрового квартала
- - граница устанавливаемого публичного сервитута
- г. Пермь - наименование населенного пункта
- - ось линии, контур объекта

ГРАФИЧЕСКОЕ ОПИСАНИЕ

местоположения границ публичного сервитута

Электросетевой комплекс Подстанция 110/35/6 кВ «Суханки» (КЛ-0,4 кВ: от РП-11, от ТП 6381, от ТП 6173, от ТП 6404)
(наименование объекта, местоположение границ которого описано (далее - объект)

Раздел 1

Сведения об объекте		
№ п/п	Характеристики объекта	Описание характеристик
1	2	3
1	Местоположение объекта	Пермский край, Пермь город
2	Площадь объекта +/- величина погрешности определения площади (Р+/- Дельта Р)	3086 кв.м ± 11.12 кв.м
3	Иные характеристики объекта	Публичный сервитут устанавливается в целях эксплуатации объекта электросетевого хозяйства «Электросетевой комплекс Подстанция 110/35/6 кВ «Суханки» (КЛ-0,4 кВ: от РП-11, от ТП 6381, от ТП 6173, от ТП 6404)» (согласно п.1 ст. 39.37 «Земельного кодекса Российской Федерации» от 25.10.2001 г. №136-ФЗ) Срок установления публичного сервитута - сорок девять лет (согласно п.1 ст. 39.45 ЗК РФ).

Раздел 2

Сведения о местоположении границ объекта

1. Система координат МСК-59, зона 2

2. Сведения о характерных точках границ объекта

Обозначение характерных точек границ	Координаты, м		Метод определения координат характерной точки	Средняя квадратическая погрешность положения характерной точки (M_t), м	Описание обозначения точки на местности (при наличии)
	X	Y			
1	2	3	4	5	6
Граница1(1)	–	–	–	–	–
1	515021.65	2234724.88	Метод спутниковых геодезических измерений (определений)	0.10	–
2	515022.09	2234726.98	Метод спутниковых геодезических измерений (определений)	0.10	–
3	515021.31	2234727.36	Метод спутниковых геодезических измерений (определений)	0.10	–
4	515021.02	2234727.82	Метод спутниковых геодезических измерений (определений)	0.10	–
5	515020.90	2234729.40	Метод спутниковых геодезических измерений (определений)	0.10	–
6	515020.93	2234731.82	Метод спутниковых геодезических	0.10	–

			измерений (определений)		
7	515020.34	2234733.00	Метод спутниковых геодезических измерений (определений)	0.10	–
8	515019.42	2234733.51	Метод спутниковых геодезических измерений (определений)	0.10	–
9	514983.30	2234735.50	Метод спутниковых геодезических измерений (определений)	0.10	–
10	514982.46	2234735.16	Метод спутниковых геодезических измерений (определений)	0.10	–
11	514982.22	2234735.54	Метод спутниковых геодезических измерений (определений)	0.10	–
12	514980.52	2234735.58	Метод спутниковых геодезических измерений (определений)	0.10	–
13	514972.80	2234735.82	Метод спутниковых геодезических измерений (определений)	0.10	–
14	514965.73	2234735.97	Метод спутниковых геодезических измерений (определений)	0.10	–
15	514962.26	2234735.70	Метод спутниковых геодезических измерений (определений)	0.10	–
16	514940.50	2234735.16	Метод спутниковых геодезических измерений (определений)	0.10	–
17	514930.96	2234734.57	Метод спутниковых геодезических измерений (определений)	0.10	–
18	514929.32	2234734.36	Метод спутниковых геодезических измерений (определений)	0.10	–
19	514929.40	2234741.18	Метод спутниковых геодезических измерений (определений)	0.10	–
20	514928.70	2234742.43	Метод спутниковых геодезических измерений (определений)	0.10	–
21	514927.80	2234742.90	Метод спутниковых геодезических измерений (определений)	0.10	–
22	514927.16	2234743.06	Метод спутниковых геодезических измерений (определений)	0.10	–
23	514926.98	2234741.03	Метод спутниковых геодезических измерений	0.10	–

			(определений)		
24	514927.26	2234740.92	Метод спутниковых геодезических измерений (определений)	0.10	–
25	514927.40	2234740.68	Метод спутниковых геодезических измерений (определений)	0.10	–
26	514927.32	2234733.64	Метод спутниковых геодезических измерений (определений)	0.10	–
27	514927.60	2234732.38	Метод спутниковых геодезических измерений (определений)	0.10	–
28	514928.99	2234732.31	Метод спутниковых геодезических измерений (определений)	0.10	–
29	514931.14	2234732.58	Метод спутниковых геодезических измерений (определений)	0.10	–
30	514940.58	2234733.15	Метод спутниковых геодезических измерений (определений)	0.10	–
31	514962.36	2234733.70	Метод спутниковых геодезических измерений (определений)	0.10	–
32	514965.78	2234733.96	Метод спутниковых геодезических измерений (определений)	0.10	–
33	514972.73	2234733.82	Метод спутниковых геодезических измерений (определений)	0.10	–
34	514981.01	2234733.54	Метод спутниковых геодезических измерений (определений)	0.10	–
35	514981.15	2234731.98	Метод спутниковых геодезических измерений (определений)	0.10	–
36	514983.46	2234731.78	Метод спутниковых геодезических измерений (определений)	0.10	–
37	514983.54	2234733.42	Метод спутниковых геодезических измерений (определений)	0.10	–
38	514983.64	2234733.48	Метод спутниковых геодезических измерений (определений)	0.10	–
39	515018.83	2234731.54	Метод спутниковых геодезических измерений (определений)	0.10	–
40	515018.93	2234731.35	Метод спутниковых геодезических измерений (определений)	0.10	–

41	515018.90	2234729.33	Метод спутниковых геодезических измерений (определений)	0.10	–
42	515019.06	2234727.18	Метод спутниковых геодезических измерений (определений)	0.10	–
43	515019.91	2234725.80	Метод спутниковых геодезических измерений (определений)	0.10	–
44	515021.23	2234725.18	Метод спутниковых геодезических измерений (определений)	0.10	–
1	515021.65	2234724.88	Метод спутниковых геодезических измерений (определений)	0.10	–
Граница1(2)	–	–	–	–	–
45	514875.74	2234663.82	Метод спутниковых геодезических измерений (определений)	0.10	–
46	514877.72	2234664.04	Метод спутниковых геодезических измерений (определений)	0.10	–
47	514876.08	2234679.14	Метод спутниковых геодезических измерений (определений)	0.10	–
48	514886.20	2234702.24	Метод спутниковых геодезических измерений (определений)	0.10	–
49	514907.13	2234700.03	Метод спутниковых геодезических измерений (определений)	0.10	–
50	514908.53	2234700.79	Метод спутниковых геодезических измерений (определений)	0.10	–
51	514909.18	2234701.94	Метод спутниковых геодезических измерений (определений)	0.10	–
52	514911.48	2234724.82	Метод спутниковых геодезических измерений (определений)	0.10	–
53	514916.50	2234738.33	Метод спутниковых геодезических измерений (определений)	0.10	–
54	514918.28	2234740.79	Метод спутниковых геодезических измерений (определений)	0.10	–
55	514920.64	2234740.42	Метод спутниковых геодезических измерений (определений)	0.10	–
56	514921.05	2234740.36	Метод спутниковых геодезических измерений (определений)	0.10	–

57	514921.18	2234742.46	Метод спутниковых геодезических измерений (определений)	0.10	–
58	514921.22	2234743.29	Метод спутниковых геодезических измерений (определений)	0.10	–
59	514920.82	2234743.22	Метод спутниковых геодезических измерений (определений)	0.10	–
60	514919.42	2234743.18	Метод спутниковых геодезических измерений (определений)	0.10	–
61	514918.54	2234743.36	Метод спутниковых геодезических измерений (определений)	0.10	–
62	514918.32	2234743.52	Метод спутниковых геодезических измерений (определений)	0.10	–
63	514918.33	2234747.91	Метод спутниковых геодезических измерений (определений)	0.10	–
64	514918.76	2234749.55	Метод спутниковых геодезических измерений (определений)	0.10	–
65	514918.52	2234750.42	Метод спутниковых геодезических измерений (определений)	0.10	–
66	514917.62	2234751.66	Метод спутниковых геодезических измерений (определений)	0.10	–
67	514916.78	2234751.94	Метод спутниковых геодезических измерений (определений)	0.10	–
68	514896.02	2234753.25	Метод спутниковых геодезических измерений (определений)	0.10	–
69	514887.64	2234753.60	Метод спутниковых геодезических измерений (определений)	0.10	–
70	514886.44	2234753.68	Метод спутниковых геодезических измерений (определений)	0.10	–
71	514886.16	2234753.91	Метод спутниковых геодезических измерений (определений)	0.10	–
72	514886.12	2234754.04	Метод спутниковых геодезических измерений (определений)	0.10	–
73	514885.85	2234756.24	Метод спутниковых геодезических измерений (определений)	0.10	–
74	514885.68	2234757.73	Метод спутниковых	0.10	–

			геодезических измерений (определений)		
75	514885.62	2234762.06	Метод спутниковых геодезических измерений (определений)	0.10	–
76	514885.80	2234766.45	Метод спутниковых геодезических измерений (определений)	0.10	–
77	514885.92	2234768.80	Метод спутниковых геодезических измерений (определений)	0.10	–
78	514885.48	2234769.76	Метод спутниковых геодезических измерений (определений)	0.10	–
79	514884.22	2234770.28	Метод спутниковых геодезических измерений (определений)	0.10	–
80	514881.14	2234770.64	Метод спутниковых геодезических измерений (определений)	0.10	–
81	514879.82	2234770.94	Метод спутниковых геодезических измерений (определений)	0.10	–
82	514879.68	2234771.14	Метод спутниковых геодезических измерений (определений)	0.10	–
83	514879.68	2234771.78	Метод спутниковых геодезических измерений (определений)	0.10	–
84	514879.85	2234774.48	Метод спутниковых геодезических измерений (определений)	0.10	–
85	514879.78	2234777.21	Метод спутниковых геодезических измерений (определений)	0.10	–
86	514879.86	2234778.55	Метод спутниковых геодезических измерений (определений)	0.10	–
87	514879.46	2234783.42	Метод спутниковых геодезических измерений (определений)	0.10	–
88	514876.98	2234783.36	Метод спутниковых геодезических измерений (определений)	0.10	–
89	514877.46	2234776.91	Метод спутниковых геодезических измерений (определений)	0.10	–
90	514877.28	2234774.26	Метод спутниковых геодезических измерений (определений)	0.10	–
91	514877.11	2234772.20	Метод спутниковых геодезических	0.10	–

			измерений (определений)		
92	514876.94	2234771.92	Метод спутниковых геодезических измерений (определений)	0.10	–
93	514876.80	2234771.84	Метод спутниковых геодезических измерений (определений)	0.10	–
94	514876.48	2234771.80	Метод спутниковых геодезических измерений (определений)	0.10	–
95	514838.86	2234775.68	Метод спутниковых геодезических измерений (определений)	0.10	–
96	514836.37	2234776.02	Метод спутниковых геодезических измерений (определений)	0.10	–
97	514835.88	2234776.77	Метод спутниковых геодезических измерений (определений)	0.10	–
98	514836.56	2234786.62	Метод спутниковых геодезических измерений (определений)	0.10	–
99	514833.79	2234786.91	Метод спутниковых геодезических измерений (определений)	0.10	–
100	514833.50	2234775.16	Метод спутниковых геодезических измерений (определений)	0.10	–
101	514834.84	2234773.88	Метод спутниковых геодезических измерений (определений)	0.10	–
102	514836.92	2234773.27	Метод спутниковых геодезических измерений (определений)	0.10	–
103	514841.56	2234772.88	Метод спутниковых геодезических измерений (определений)	0.10	–
104	514845.23	2234772.56	Метод спутниковых геодезических измерений (определений)	0.10	–
105	514863.05	2234770.68	Метод спутниковых геодезических измерений (определений)	0.10	–
106	514875.60	2234769.17	Метод спутниковых геодезических измерений (определений)	0.10	–
107	514877.20	2234769.17	Метод спутниковых геодезических измерений (определений)	0.10	–
108	514879.05	2234768.26	Метод спутниковых геодезических измерений	0.10	–

			(определений)		
109	514883.10	2234767.68	Метод спутниковых геодезических измерений (определений)	0.10	–
110	514883.36	2234766.50	Метод спутниковых геодезических измерений (определений)	0.10	–
111	514883.18	2234758.12	Метод спутниковых геодезических измерений (определений)	0.10	–
112	514883.40	2234755.46	Метод спутниковых геодезических измерений (определений)	0.10	–
113	514884.00	2234751.86	Метод спутниковых геодезических измерений (определений)	0.10	–
114	514886.78	2234750.96	Метод спутниковых геодезических измерений (определений)	0.10	–
115	514900.14	2234750.22	Метод спутниковых геодезических измерений (определений)	0.10	–
116	514907.69	2234749.57	Метод спутниковых геодезических измерений (определений)	0.10	–
117	514914.66	2234749.31	Метод спутниковых геодезических измерений (определений)	0.10	–
118	514915.94	2234749.13	Метод спутниковых геодезических измерений (определений)	0.10	–
119	514916.01	2234748.85	Метод спутниковых геодезических измерений (определений)	0.10	–
120	514915.70	2234745.92	Метод спутниковых геодезических измерений (определений)	0.10	–
121	514915.68	2234743.00	Метод спутниковых геодезических измерений (определений)	0.10	–
122	514916.50	2234741.74	Метод спутниковых геодезических измерений (определений)	0.10	–
123	514914.72	2234739.28	Метод спутниковых геодезических измерений (определений)	0.10	–
124	514909.50	2234725.28	Метод спутниковых геодезических измерений (определений)	0.10	–
125	514907.23	2234702.56	Метод спутниковых геодезических измерений (определений)	0.10	–

126	514907.06	2234702.26	Метод спутниковых геодезических измерений (определений)	0.10	–
127	514906.72	2234702.08	Метод спутниковых геодезических измерений (определений)	0.10	–
128	514884.94	2234704.38	Метод спутниковых геодезических измерений (определений)	0.10	–
129	514874.04	2234679.46	Метод спутниковых геодезических измерений (определений)	0.10	–
45	514875.74	2234663.82	Метод спутниковых геодезических измерений (определений)	0.10	–
Граница1(3)	–	–	–	–	–
130	514625.67	2234730.22	Метод спутниковых геодезических измерений (определений)	0.10	–
131	514625.56	2234729.24	Метод спутниковых геодезических измерений (определений)	0.10	–
132	514627.55	2234729.02	Метод спутниковых геодезических измерений (определений)	0.10	–
133	514627.66	2234730.08	Метод спутниковых геодезических измерений (определений)	0.10	–
134	514628.03	2234730.06	Метод спутниковых геодезических измерений (определений)	0.10	–
135	514634.32	2234729.46	Метод спутниковых геодезических измерений (определений)	0.10	–
136	514649.16	2234728.46	Метод спутниковых геодезических измерений (определений)	0.10	–
137	514663.86	2234727.70	Метод спутниковых геодезических измерений (определений)	0.10	–
138	514691.68	2234727.04	Метод спутниковых геодезических измерений (определений)	0.10	–
139	514697.99	2234727.88	Метод спутниковых геодезических измерений (определений)	0.10	–
140	514698.96	2234734.23	Метод спутниковых геодезических измерений (определений)	0.10	–
141	514700.14	2234740.07	Метод спутниковых геодезических измерений (определений)	0.10	–

142	514703.04	2234751.69	Метод спутниковых геодезических измерений (определений)	0.10	–
143	514703.40	2234749.65	Метод спутниковых геодезических измерений (определений)	0.10	–
144	514697.84	2234702.55	Метод спутниковых геодезических измерений (определений)	0.10	–
145	514714.72	2234701.14	Метод спутниковых геодезических измерений (определений)	0.10	–
146	514739.48	2234699.01	Метод спутниковых геодезических измерений (определений)	0.10	–
147	514739.20	2234696.94	Метод спутниковых геодезических измерений (определений)	0.10	–
148	514741.18	2234696.68	Метод спутниковых геодезических измерений (определений)	0.10	–
149	514741.50	2234698.86	Метод спутниковых геодезических измерений (определений)	0.10	–
150	514747.86	2234698.32	Метод спутниковых геодезических измерений (определений)	0.10	–
151	514750.58	2234738.98	Метод спутниковых геодезических измерений (определений)	0.10	–
152	514752.98	2234738.74	Метод спутниковых геодезических измерений (определений)	0.10	–
153	514753.17	2234740.73	Метод спутниковых геодезических измерений (определений)	0.10	–
154	514748.72	2234741.16	Метод спутниковых геодезических измерений (определений)	0.10	–
155	514746.00	2234700.47	Метод спутниковых геодезических измерений (определений)	0.10	–
156	514700.06	2234704.37	Метод спутниковых геодезических измерений (определений)	0.10	–
157	514705.41	2234749.70	Метод спутниковых геодезических измерений (определений)	0.10	–
158	514705.08	2234751.66	Метод спутниковых геодезических измерений (определений)	0.10	–
159	514705.36	2234753.08	Метод спутниковых	0.10	–

			геодезических измерений (определений)		
160	514706.72	2234758.06	Метод спутниковых геодезических измерений (определений)	0.10	–
161	514702.79	2234758.42	Метод спутниковых геодезических измерений (определений)	0.10	–
162	514698.19	2234740.52	Метод спутниковых геодезических измерений (определений)	0.10	–
163	514696.98	2234734.58	Метод спутниковых геодезических измерений (определений)	0.10	–
164	514696.23	2234729.67	Метод спутниковых геодезических измерений (определений)	0.10	–
165	514691.57	2234729.04	Метод спутниковых геодезических измерений (определений)	0.10	–
166	514663.95	2234729.70	Метод спутниковых геодезических измерений (определений)	0.10	–
167	514649.27	2234730.46	Метод спутниковых геодезических измерений (определений)	0.10	–
168	514634.48	2234731.44	Метод спутниковых геодезических измерений (определений)	0.10	–
169	514628.16	2234732.06	Метод спутниковых геодезических измерений (определений)	0.10	–
170	514626.83	2234732.12	Метод спутниковых геодезических измерений (определений)	0.10	–
171	514609.72	2234733.54	Метод спутниковых геодезических измерений (определений)	0.10	–
172	514596.12	2234733.17	Метод спутниковых геодезических измерений (определений)	0.10	–
173	514586.90	2234732.06	Метод спутниковых геодезических измерений (определений)	0.10	–
174	514570.87	2234732.88	Метод спутниковых геодезических измерений (определений)	0.10	–
175	514567.38	2234732.86	Метод спутниковых геодезических измерений (определений)	0.10	–
176	514566.19	2234732.44	Метод спутниковых геодезических	0.10	–

			измерений (определений)		
177	514565.18	2234731.02	Метод спутниковых геодезических измерений (определений)	0.10	–
178	514565.14	2234730.04	Метод спутниковых геодезических измерений (определений)	0.10	–
179	514567.14	2234729.95	Метод спутниковых геодезических измерений (определений)	0.10	–
180	514567.16	2234730.34	Метод спутниковых геодезических измерений (определений)	0.10	–
181	514567.45	2234730.77	Метод спутниковых геодезических измерений (определений)	0.10	–
182	514567.72	2234730.86	Метод спутниковых геодезических измерений (определений)	0.10	–
183	514570.83	2234730.88	Метод спутниковых геодезических измерений (определений)	0.10	–
184	514586.96	2234730.06	Метод спутниковых геодезических измерений (определений)	0.10	–
185	514596.27	2234731.17	Метод спутниковых геодезических измерений (определений)	0.10	–
186	514604.79	2234731.44	Метод спутниковых геодезических измерений (определений)	0.10	–
187	514609.66	2234731.54	Метод спутниковых геодезических измерений (определений)	0.10	–
188	514625.20	2234730.26	Метод спутниковых геодезических измерений (определений)	0.10	–
130	514625.67	2234730.22	Метод спутниковых геодезических измерений (определений)	0.10	–
Граница1(4)	–	–	–	–	–
189	514139.30	2233916.66	Метод спутниковых геодезических измерений (определений)	0.10	–
190	514138.96	2233917.00	Метод спутниковых геодезических измерений (определений)	0.10	–
191	514144.90	2233922.84	Метод спутниковых геодезических измерений (определений)	0.10	–
192	514160.34	2233938.82	Метод спутниковых геодезических	0.10	–

			измерений (определений)		
193	514132.66	2233966.32	Метод спутниковых геодезических измерений (определений)	0.10	–
194	514131.72	2233965.64	Метод спутниковых геодезических измерений (определений)	0.10	–
195	514130.32	2233967.06	Метод спутниковых геодезических измерений (определений)	0.10	–
196	514132.85	2233968.94	Метод спутниковых геодезических измерений (определений)	0.10	–
197	514162.74	2233939.31	Метод спутниковых геодезических измерений (определений)	0.10	–
198	514182.54	2233959.40	Метод спутниковых геодезических измерений (определений)	0.10	–
199	514197.15	2233974.64	Метод спутниковых геодезических измерений (определений)	0.10	–
200	514178.16	2233993.94	Метод спутниковых геодезических измерений (определений)	0.10	–
201	514169.93	2234001.96	Метод спутниковых геодезических измерений (определений)	0.10	–
202	514165.74	2234004.56	Метод спутниковых геодезических измерений (определений)	0.10	–
203	514163.98	2234005.20	Метод спутниковых геодезических измерений (определений)	0.10	–
204	514160.65	2234005.92	Метод спутниковых геодезических измерений (определений)	0.10	–
205	514157.30	2234006.26	Метод спутниковых геодезических измерений (определений)	0.10	–
206	514153.61	2234006.26	Метод спутниковых геодезических измерений (определений)	0.10	–
207	514152.00	2234005.54	Метод спутниковых геодезических измерений (определений)	0.10	–
208	514149.70	2234007.75	Метод спутниковых геодезических измерений (определений)	0.10	–
209	514152.06	2234010.03	Метод спутниковых геодезических измерений	0.10	–

			(определений)		
210	514171.34	2234009.47	Метод спутниковых геодезических измерений (определений)	0.10	–
211	514180.30	2234009.02	Метод спутниковых геодезических измерений (определений)	0.10	–
212	514182.38	2234013.24	Метод спутниковых геодезических измерений (определений)	0.10	–
213	514181.72	2234015.88	Метод спутниковых геодезических измерений (определений)	0.10	–
214	514183.00	2234017.16	Метод спутниковых геодезических измерений (определений)	0.10	–
215	514184.40	2234016.92	Метод спутниковых геодезических измерений (определений)	0.10	–
216	514185.80	2234015.44	Метод спутниковых геодезических измерений (определений)	0.10	–
217	514184.88	2234014.48	Метод спутниковых геодезических измерений (определений)	0.10	–
218	514190.62	2234006.45	Метод спутниковых геодезических измерений (определений)	0.10	–
219	514204.75	2233992.17	Метод спутниковых геодезических измерений (определений)	0.10	–
220	514208.64	2233988.05	Метод спутниковых геодезических измерений (определений)	0.10	–
221	514209.22	2233985.72	Метод спутниковых геодезических измерений (определений)	0.10	–
222	514209.02	2233983.81	Метод спутниковых геодезических измерений (определений)	0.10	–
223	514208.08	2233982.38	Метод спутниковых геодезических измерений (определений)	0.10	–
224	514200.12	2233973.91	Метод спутниковых геодезических измерений (определений)	0.10	–
225	514199.87	2233972.66	Метод спутниковых геодезических измерений (определений)	0.10	–
226	514195.78	2233968.24	Метод спутниковых геодезических измерений (определений)	0.10	–

227	514199.36	2233964.85	Метод спутниковых геодезических измерений (определений)	0.10	–
228	514204.28	2233959.86	Метод спутниковых геодезических измерений (определений)	0.10	–
229	514239.80	2233923.56	Метод спутниковых геодезических измерений (определений)	0.10	–
230	514240.42	2233923.72	Метод спутниковых геодезических измерений (определений)	0.10	–
231	514243.97	2233927.62	Метод спутниковых геодезических измерений (определений)	0.10	–
232	514260.92	2233945.44	Метод спутниковых геодезических измерений (определений)	0.10	–
233	514260.86	2233945.61	Метод спутниковых геодезических измерений (определений)	0.10	–
234	514258.93	2233947.32	Метод спутниковых геодезических измерений (определений)	0.10	–
235	514260.88	2233949.36	Метод спутниковых геодезических измерений (определений)	0.10	–
236	514262.61	2233947.40	Метод спутниковых геодезических измерений (определений)	0.10	–
237	514263.88	2233945.66	Метод спутниковых геодезических измерений (определений)	0.10	–
238	514263.46	2233943.88	Метод спутниковых геодезических измерений (определений)	0.10	–
239	514241.42	2233920.64	Метод спутниковых геодезических измерений (определений)	0.10	–
240	514239.32	2233919.90	Метод спутниковых геодезических измерений (определений)	0.10	–
241	514229.02	2233930.41	Метод спутниковых геодезических измерений (определений)	0.10	–
242	514205.68	2233954.42	Метод спутниковых геодезических измерений (определений)	0.10	–
243	514197.42	2233962.56	Метод спутниковых геодезических измерений (определений)	0.10	–
244	514193.70	2233966.22	Метод спутниковых	0.10	–

			геодезических измерений (определений)		
245	514193.59	2233965.95	Метод спутниковых геодезических измерений (определений)	0.10	–
246	514164.27	2233936.20	Метод спутниковых геодезических измерений (определений)	0.10	–
247	514143.80	2233915.56	Метод спутниковых геодезических измерений (определений)	0.10	–
248	514139.46	2233911.52	Метод спутниковых геодезических измерений (определений)	0.10	–
249	514138.70	2233911.08	Метод спутниковых геодезических измерений (определений)	0.10	–
250	514137.08	2233911.20	Метод спутниковых геодезических измерений (определений)	0.10	–
251	514135.44	2233912.66	Метод спутниковых геодезических измерений (определений)	0.10	–
189	514139.30	2233916.66	Метод спутниковых геодезических измерений (определений)	0.10	–
–	–	–	–	–	–
252	514198.53	2233976.14	Метод спутниковых геодезических измерений (определений)	0.10	–
253	514204.39	2233982.46	Метод спутниковых геодезических измерений (определений)	0.10	–
254	514206.38	2233984.94	Метод спутниковых геодезических измерений (определений)	0.10	–
255	514206.38	2233985.91	Метод спутниковых геодезических измерений (определений)	0.10	–
256	514206.16	2233987.04	Метод спутниковых геодезических измерений (определений)	0.10	–
257	514202.62	2233990.72	Метод спутниковых геодезических измерений (определений)	0.10	–
258	514193.80	2233999.90	Метод спутниковых геодезических измерений (определений)	0.10	–
259	514189.58	2234003.96	Метод спутниковых геодезических измерений (определений)	0.10	–
260	514186.20	2234008.62	Метод спутниковых	0.10	–

			геодезических измерений (определений)		
261	514183.89	2234011.73	Метод спутниковых геодезических измерений (определений)	0.10	–
262	514181.50	2234006.96	Метод спутниковых геодезических измерений (определений)	0.10	–
263	514171.26	2234007.46	Метод спутниковых геодезических измерений (определений)	0.10	–
264	514161.84	2234007.72	Метод спутниковых геодезических измерений (определений)	0.10	–
265	514164.56	2234007.13	Метод спутниковых геодезических измерений (определений)	0.10	–
266	514166.62	2234006.36	Метод спутниковых геодезических измерений (определений)	0.10	–
267	514171.16	2234003.54	Метод спутниковых геодезических измерений (определений)	0.10	–
268	514179.58	2233995.36	Метод спутниковых геодезических измерений (определений)	0.10	–
269	514197.87	2233976.71	Метод спутниковых геодезических измерений (определений)	0.10	–
252	514198.53	2233976.14	Метод спутниковых геодезических измерений (определений)	0.10	–
Граница1(5)	–	–	–	–	–
270	514130.61	2233917.57	Метод спутниковых геодезических измерений (определений)	0.10	–
271	514132.02	2233918.98	Метод спутниковых геодезических измерений (определений)	0.10	–
272	514125.82	2233925.21	Метод спутниковых геодезических измерений (определений)	0.10	–
273	514097.50	2233898.04	Метод спутниковых геодезических измерений (определений)	0.10	–
274	514086.72	2233908.54	Метод спутниковых геодезических измерений (определений)	0.10	–
275	514086.73	2233908.75	Метод спутниковых геодезических измерений (определений)	0.10	–
276	514087.12	2233909.32	Метод спутниковых	0.10	–

			геодезических измерений (определений)		
277	514085.48	2233910.46	Метод спутниковых геодезических измерений (определений)	0.10	–
278	514084.76	2233909.42	Метод спутниковых геодезических измерений (определений)	0.10	–
279	514084.66	2233907.75	Метод спутниковых геодезических измерений (определений)	0.10	–
280	514097.48	2233895.26	Метод спутниковых геодезических измерений (определений)	0.10	–
281	514125.78	2233922.42	Метод спутниковых геодезических измерений (определений)	0.10	–
270	514130.61	2233917.57	Метод спутниковых геодезических измерений (определений)	0.10	–
Граница1(6)	–	–	–	–	–
282	513025.08	2232669.30	Метод спутниковых геодезических измерений (определений)	0.10	–
283	513024.34	2232670.74	Метод спутниковых геодезических измерений (определений)	0.10	–
284	513023.18	2232670.96	Метод спутниковых геодезических измерений (определений)	0.10	–
285	513019.57	2232669.71	Метод спутниковых геодезических измерений (определений)	0.10	–
286	513017.94	2232666.56	Метод спутниковых геодезических измерений (определений)	0.10	–
287	513015.34	2232665.39	Метод спутниковых геодезических измерений (определений)	0.10	–
288	513011.18	2232664.98	Метод спутниковых геодезических измерений (определений)	0.10	–
289	513010.18	2232666.22	Метод спутниковых геодезических измерений (определений)	0.10	–
290	513004.10	2232716.32	Метод спутниковых геодезических измерений (определений)	0.10	–
291	513001.60	2232743.98	Метод спутниковых геодезических измерений (определений)	0.10	–
292	512999.48	2232767.02	Метод спутниковых	0.10	–

			геодезических измерений (определений)		
293	512999.62	2232768.32	Метод спутниковых геодезических измерений (определений)	0.10	–
294	513000.33	2232768.66	Метод спутниковых геодезических измерений (определений)	0.10	–
295	513003.72	2232769.42	Метод спутниковых геодезических измерений (определений)	0.10	–
296	513010.84	2232770.46	Метод спутниковых геодезических измерений (определений)	0.10	–
297	513028.73	2232765.48	Метод спутниковых геодезических измерений (определений)	0.10	–
298	513035.20	2232764.19	Метод спутниковых геодезических измерений (определений)	0.10	–
299	513055.67	2232766.28	Метод спутниковых геодезических измерений (определений)	0.10	–
300	513065.86	2232766.62	Метод спутниковых геодезических измерений (определений)	0.10	–
301	513066.81	2232767.95	Метод спутниковых геодезических измерений (определений)	0.10	–
302	513075.94	2232769.39	Метод спутниковых геодезических измерений (определений)	0.10	–
303	513090.49	2232770.68	Метод спутниковых геодезических измерений (определений)	0.10	–
304	513092.04	2232771.35	Метод спутниковых геодезических измерений (определений)	0.10	–
305	513092.82	2232772.06	Метод спутниковых геодезических измерений (определений)	0.10	–
306	513093.70	2232774.51	Метод спутниковых геодезических измерений (определений)	0.10	–
307	513101.70	2232786.38	Метод спутниковых геодезических измерений (определений)	0.10	–
308	513102.48	2232787.00	Метод спутниковых геодезических измерений (определений)	0.10	–
309	513109.78	2232789.78	Метод спутниковых геодезических	0.10	–

			измерений (определений)		
310	513110.40	2232790.10	Метод спутниковых геодезических измерений (определений)	0.10	–
311	513111.26	2232791.24	Метод спутниковых геодезических измерений (определений)	0.10	–
312	513109.94	2232801.45	Метод спутниковых геодезических измерений (определений)	0.10	–
313	513110.42	2232803.75	Метод спутниковых геодезических измерений (определений)	0.10	–
314	513108.46	2232804.17	Метод спутниковых геодезических измерений (определений)	0.10	–
315	513107.90	2232801.53	Метод спутниковых геодезических измерений (определений)	0.10	–
316	513109.18	2232791.79	Метод спутниковых геодезических измерений (определений)	0.10	–
317	513108.95	2232791.59	Метод спутниковых геодезических измерений (определений)	0.10	–
318	513101.51	2232788.76	Метод спутниковых геодезических измерений (определений)	0.10	–
319	513100.20	2232787.72	Метод спутниковых геодезических измерений (определений)	0.10	–
320	513091.92	2232775.42	Метод спутниковых геодезических измерений (определений)	0.10	–
321	513091.11	2232773.21	Метод спутниковых геодезических измерений (определений)	0.10	–
322	513090.10	2232772.62	Метод спутниковых геодезических измерений (определений)	0.10	–
323	513075.70	2232771.38	Метод спутниковых геодезических измерений (определений)	0.10	–
324	513065.67	2232769.80	Метод спутниковых геодезических измерений (определений)	0.10	–
325	513064.81	2232768.60	Метод спутниковых геодезических измерений (определений)	0.10	–
326	513055.54	2232768.29	Метод спутниковых геодезических измерений	0.10	–

			(определений)		
327	513035.29	2232766.21	Метод спутниковых геодезических измерений (определений)	0.10	–
328	513029.20	2232767.43	Метод спутниковых геодезических измерений (определений)	0.10	–
329	513010.98	2232772.50	Метод спутниковых геодезических измерений (определений)	0.10	–
330	513003.36	2232771.40	Метод спутниковых геодезических измерений (определений)	0.10	–
331	512999.66	2232770.56	Метод спутниковых геодезических измерений (определений)	0.10	–
332	512997.77	2232769.64	Метод спутниковых геодезических измерений (определений)	0.10	–
333	512997.46	2232767.06	Метод спутниковых геодезических измерений (определений)	0.10	–
334	512999.62	2232743.80	Метод спутниковых геодезических измерений (определений)	0.10	–
335	513002.11	2232716.10	Метод спутниковых геодезических измерений (определений)	0.10	–
336	513008.26	2232665.42	Метод спутниковых геодезических измерений (определений)	0.10	–
337	513009.62	2232663.69	Метод спутниковых геодезических измерений (определений)	0.10	–
338	513010.94	2232662.97	Метод спутниковых геодезических измерений (определений)	0.10	–
339	513015.86	2232663.44	Метод спутниковых геодезических измерений (определений)	0.10	–
340	513019.40	2232665.02	Метод спутниковых геодезических измерений (определений)	0.10	–
341	513020.98	2232668.08	Метод спутниковых геодезических измерений (определений)	0.10	–
342	513023.32	2232668.90	Метод спутниковых геодезических измерений (определений)	0.10	–
282	513025.08	2232669.30	Метод спутниковых геодезических измерений (определений)	0.10	–

3. Сведения о характерных точках части (частей) границы объекта					
Обозначение характерных точек части границы	Координаты, м		Метод определения координат характерной точки	Средняя квадратическая погрешность положения характерной точки (M_t), м	Описание обозначения точки на местности (при наличии)
	X	Y			
1	2	3	4	5	6
–	–	–	–	–	–

Схема расположения границ публичного сервитута

для эксплуатации объекта электросетевого хозяйства

«Электросетевой комплекс Подстанция 35/6кВ «Егошихинская» (КЛ 0,4 кВ от ТП-6380, КЛ 0,4 кВ от ТП-6333)»

(наименование объекта)

План границ объекта

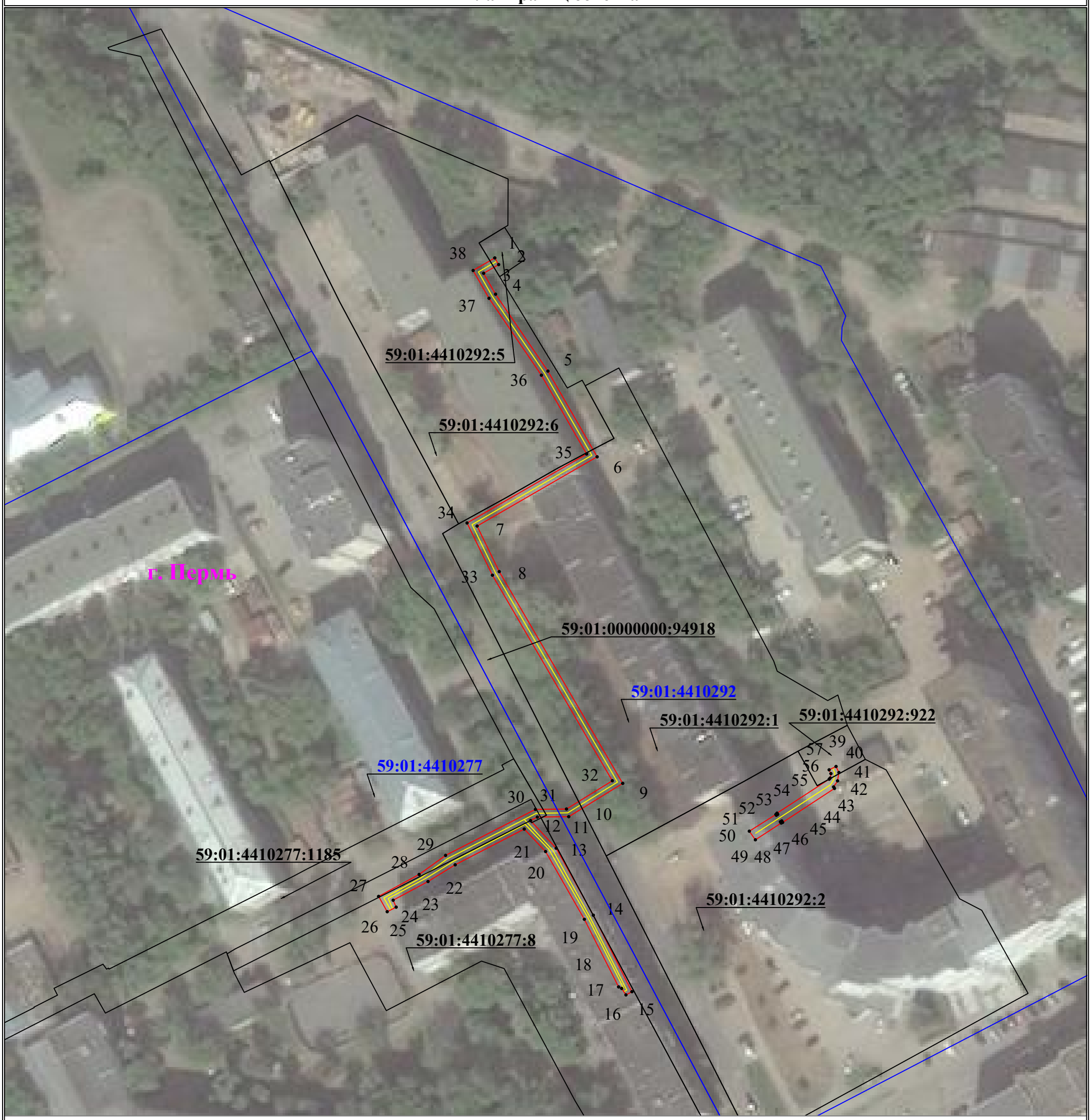

Используемые условные знаки и обозначения:

Масштаб 1:1000

- ● 1 — **обозначение характерной точки границы устанавливаемого публичного сервитута**
- **границы земельных участков, попадающих в зону публичного сервитута**
- **граница кадастрового квартала**
- 59:01:3810290 — **номер кадастрового квартала**
- **граница устанавливаемого публичного сервитута**
- г. Пермь — **наименование населенного пункта**
- **ось линии, контур объекта**

ГРАФИЧЕСКОЕ ОПИСАНИЕ

местоположения границ публичного сервитута

Электросетевой комплекс Подстанция 35/6кВ «Егошихинская» (КЛ 0,4 кВ от ТП-6380, КЛ 0,4 кВ от ТП-6333)
(наименование объекта, местоположение границ которого описано (далее - объект)

Раздел 1

Сведения об объекте		
№ п/п	Характеристики объекта	Описание характеристик
1	2	3
1	Местоположение объекта	Пермский край, Пермь город
2	Площадь объекта +/- величина погрешности определения площади (Р+/- Дельта Р)	747 кв.м ± 5.76 кв.м
3	Иные характеристики объекта	Публичный сервитут устанавливается в целях эксплуатации объекта электросетевого хозяйства «Электросетевой комплекс Подстанция 35/6кВ «Егошихинская» (КЛ 0,4 кВ от ТП-6380, КЛ 0,4 кВ от ТП-6333)» (согласно п.1 ст. 39.37 «Земельного кодекса Российской Федерации» от 25.10.2001 г. №136-ФЗ) Срок установления публичного сервитута - сорок девять лет (согласно п.1 ст. 39.45 ЗК РФ).

Раздел 2

Сведения о местоположении границ объекта

1. Система координат МСК-59, зона 2

2. Сведения о характерных точках границ объекта

Обозначение характерных точек границ	Координаты, м		Метод определения координат характерной точки	Средняя квадратическая погрешность положения характерной точки (M_t), м	Описание обозначения точки на местности (при наличии)
	X	Y			
1	2	3	4	5	6
Граница1(1)	–	–	–	–	–
1	517612.96	2233428.78	Метод спутниковых геодезических измерений (определений)	0.10	–
2	517611.23	2233429.78	Метод спутниковых геодезических измерений (определений)	0.10	–
3	517608.97	2233425.88	Метод спутниковых геодезических измерений (определений)	0.10	–
4	517603.54	2233428.98	Метод спутниковых геодезических измерений (определений)	0.10	–
5	517583.57	2233442.58	Метод спутниковых геодезических измерений (определений)	0.10	–
6	517561.33	2233455.36	Метод спутниковых геодезических	0.10	–

			измерений (определений)		
7	517543.34	2233424.19	Метод спутниковых геодезических измерений (определений)	0.10	–
8	517531.52	2233429.94	Метод спутниковых геодезических измерений (определений)	0.10	–
9	517476.54	2233462.00	Метод спутниковых геодезических измерений (определений)	0.10	–
10	517467.89	2233447.98	Метод спутниковых геодезических измерений (определений)	0.10	–
11	517467.79	2233439.82	Метод спутниковых геодезических измерений (определений)	0.10	–
12	517466.88	2233438.07	Метод спутниковых геодезических измерений (определений)	0.10	–
13	517459.71	2233444.71	Метод спутниковых геодезических измерений (определений)	0.10	–
14	517442.31	2233454.37	Метод спутниковых геодезических измерений (определений)	0.10	–
15	517422.45	2233464.39	Метод спутниковых геодезических измерений (определений)	0.10	–
16	517421.62	2233462.84	Метод спутниковых геодезических измерений (определений)	0.10	–
17	517423.29	2233461.73	Метод спутниковых геодезических измерений (определений)	0.10	–
18	517423.70	2233460.94	Метод спутниковых геодезических измерений (определений)	0.10	–
19	517441.24	2233452.05	Метод спутниковых геодезических измерений (определений)	0.10	–
20	517458.84	2233441.97	Метод спутниковых геодезических измерений (определений)	0.10	–
21	517464.68	2233436.43	Метод спутниковых геодезических измерений (определений)	0.10	–
22	517455.40	2233418.50	Метод спутниковых геодезических измерений (определений)	0.10	–
23	517451.06	2233411.45	Метод спутниковых геодезических измерений	0.10	–

			(определений)		
24	517446.20	2233402.39	Метод спутниковых геодезических измерений (определений)	0.10	–
25	517444.40	2233403.17	Метод спутниковых геодезических измерений (определений)	0.10	–
26	517443.22	2233400.85	Метод спутниковых геодезических измерений (определений)	0.10	–
27	517447.20	2233398.62	Метод спутниковых геодезических измерений (определений)	0.10	–
28	517452.89	2233409.13	Метод спутниковых геодезических измерений (определений)	0.10	–
29	517457.84	2233416.00	Метод спутниковых геодезических измерений (определений)	0.10	–
30	517469.78	2233439.33	Метод спутниковых геодезических измерений (определений)	0.10	–
31	517469.88	2233447.40	Метод спутниковых геодезических измерений (определений)	0.10	–
32	517477.22	2233459.30	Метод спутниковых геодезических измерений (определений)	0.10	–
33	517530.58	2233428.17	Метод спутниковых геодезических измерений (определений)	0.10	–
34	517544.14	2233421.58	Метод спутниковых геодезических измерений (определений)	0.10	–
35	517562.06	2233452.63	Метод спутниковых геодезических измерений (определений)	0.10	–
36	517582.51	2233440.88	Метод спутниковых геодезических измерений (определений)	0.10	–
37	517602.48	2233427.28	Метод спутниковых геодезических измерений (определений)	0.10	–
38	517609.70	2233423.16	Метод спутниковых геодезических измерений (определений)	0.10	–
1	517612.96	2233428.78	Метод спутниковых геодезических измерений (определений)	0.10	–
Граница1(2)	–	–	–	–	–
39	517480.06	2233515.60	Метод спутниковых геодезических измерений	0.10	–

			(определений)		
40	517480.92	2233517.40	Метод спутниковых геодезических измерений (определений)	0.10	–
41	517479.36	2233518.14	Метод спутниковых геодезических измерений (определений)	0.10	–
42	517477.19	2233517.79	Метод спутниковых геодезических измерений (определений)	0.10	–
43	517475.61	2233516.77	Метод спутниковых геодезических измерений (определений)	0.10	–
44	517475.23	2233516.98	Метод спутниковых геодезических измерений (определений)	0.10	–
45	517466.40	2233503.52	Метод спутниковых геодезических измерений (определений)	0.10	–
46	517466.78	2233503.30	Метод спутниковых геодезических измерений (определений)	0.10	–
47	517466.56	2233502.95	Метод спутниковых геодезических измерений (определений)	0.10	–
48	517466.23	2233503.15	Метод спутниковых геодезических измерений (определений)	0.10	–
49	517461.89	2233496.45	Метод спутниковых геодезических измерений (определений)	0.10	–
50	517464.12	2233494.87	Метод спутниковых геодезических измерений (определений)	0.10	–
51	517468.47	2233501.78	Метод спутниковых геодезических измерений (определений)	0.10	–
52	517468.26	2233501.90	Метод спутниковых геодезических измерений (определений)	0.10	–
53	517468.49	2233502.25	Метод спутниковых геодезических измерений (определений)	0.10	–
54	517468.81	2233502.07	Метод спутниковых геодезических измерений (определений)	0.10	–
55	517477.62	2233515.61	Метод спутниковых геодезических измерений (определений)	0.10	–
56	517477.93	2233515.88	Метод спутниковых геодезических измерений (определений)	0.10	–

57	517479.07	2233516.07	Метод спутниковых геодезических измерений (определений)	0.10	–
39	517480.06	2233515.60	Метод спутниковых геодезических измерений (определений)	0.10	–

3. Сведения о характерных точках части (частей) границы объекта

Обозначение характерных точек части границы	Координаты, м		Метод определения координат характерной точки	Средняя квадратическая погрешность положения характерной точки (M_t), м	Описание обозначения точки на местности (при наличии)
	X	Y			
1	2	3	4	5	6
–	–	–	–	–	–

Схема расположения границ публичного сервитута
для эксплуатации объекта электросетевого хозяйства

«Электросетевой комплекс Подстанция 35/6 кВ «Гудково»
(КЛ 0,4 кВ от ТП 5175, КЛ 0,4 кВ от РП 72)»
(наименование объекта)

Обзорная схема границ объекта

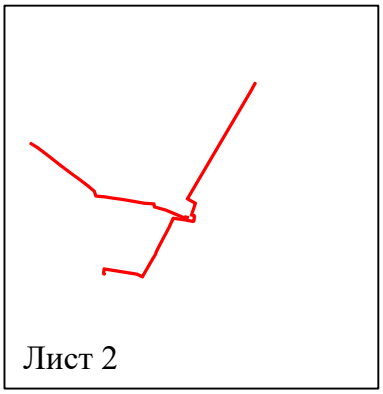

С
Ю

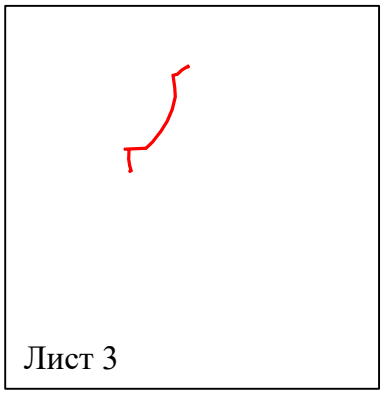

Лист 1 из 3

Условные обозначения:

- граница устанавливаемой зоны публичного сервитута

Схема расположения границ публичного сервитута

для эксплуатации объекта электросетевого хозяйства

«Электросетевой комплекс Подстанция 35/6 кВ «Гудково» (КЛ 0,4 кВ от ТП 5175, КЛ 0,4 кВ от РП 72)»

(наименование объекта)

План границ объекта

Масштаб 1:2000

Лист 2 из 3

Используемые условные знаки и обозначения:

- ● 1 - обозначение характерной точки границы устанавливаемого публичного сервитута
- - границы земельных участков, попадающих в зону публичного сервитута
- - граница кадастрового квартала
- 59:01:3810290 - номер кадастрового квартала
- - граница устанавливаемого публичного сервитута
- г. Пермь - наименование населенного пункта
- - ось линии, контур объекта

Схема расположения границ публичного сервитута

для эксплуатации объекта электросетевого хозяйства

«Электросетевой комплекс Подстанция 35/6 кВ «Гудково» (КЛ 0,4 кВ от ТП 5175, КЛ 0,4 кВ от РП 72)»

(наименование объекта)

План границ объекта

Масштаб 1:2000

Лист 3 из 3

Используемые условные знаки и обозначения:

- ● 1 - обозначение характерной точки границы устанавливаемого публичного сервитута
- - границы земельных участков, попадающих в зону публичного сервитута
- - граница кадастрового квартала
- 59:01:3810290 - номер кадастрового квартала
- - граница устанавливаемого публичного сервитута
- г. Пермь - наименование населенного пункта
- - ось линии, контур объекта

ГРАФИЧЕСКОЕ ОПИСАНИЕ

местоположения границ публичного сервитута

Электросетевой комплекс Подстанция 35/6 кВ «Гудково» (КЛ 0,4 кВ от ТП 5175, КЛ 0,4 кВ от РП 72)
(наименование объекта, местоположение границ которого описано (далее - объект)

Раздел 1

Сведения об объекте		
№ п/п	Характеристики объекта	Описание характеристик
1	2	3
1	Местоположение объекта	Пермский край, Пермь город
2	Площадь объекта +/- величина погрешности определения площади (Р+/- Дельта Р)	1878 кв.м ± 12.28 кв.м
3	Иные характеристики объекта	Публичный сервитут устанавливается в целях эксплуатации объекта электросетевого хозяйства «Электросетевой комплекс Подстанция 35/6 кВ «Гудково» (КЛ 0,4 кВ от ТП 5175, КЛ 0,4 кВ от РП 72)» (согласно п.1 ст. 39.37 «Земельного кодекса Российской Федерации» от 25.10.2001 г. №136-ФЗ) Срок установления публичного сервитута - сорок девять лет (согласно п.1 ст. 39.45 ЗК РФ).

Раздел 2

Сведения о местоположении границ объекта

1. Система координат МСК-59, зона 2

2. Сведения о характерных точках границ объекта

Обозначение характерных точек границ	Координаты, м		Метод определения координат характерной точки	Средняя квадратическая погрешность положения характерной точки (M_t), м	Описание обозначения точки на местности (при наличии)
	X	Y			
1	2	3	4	5	6
Граница1(1)	–	–	–	–	–
1	516453.54	2228435.12	Метод спутниковых геодезических измерений (определений)	0.10	–
2	516455.24	2228436.17	Метод спутниковых геодезических измерений (определений)	0.10	–
3	516448.47	2228447.18	Метод спутниковых геодезических измерений (определений)	0.10	–
4	516437.66	2228461.40	Метод спутниковых геодезических измерений (определений)	0.10	–
5	516421.20	2228482.42	Метод спутниковых геодезических измерений (определений)	0.10	–
6	516408.49	2228499.34	Метод спутниковых геодезических измерений	0.10	–

			(определений)		
7	516401.96	2228508.37	Метод спутниковых геодезических измерений (определений)	0.10	–
8	516391.08	2228522.72	Метод спутниковых геодезических измерений (определений)	0.10	–
9	516382.74	2228532.62	Метод спутниковых геодезических измерений (определений)	0.10	–
10	516376.17	2228534.56	Метод спутниковых геодезических измерений (определений)	0.10	–
11	516375.78	2228536.33	Метод спутниковых геодезических измерений (определений)	0.10	–
12	516374.87	2228547.58	Метод спутниковых геодезических измерений (определений)	0.10	–
13	516372.98	2228559.19	Метод спутниковых геодезических измерений (определений)	0.10	–
14	516370.80	2228575.19	Метод спутниковых геодезических измерений (определений)	0.10	–
15	516365.22	2228606.96	Метод спутниковых геодезических измерений (определений)	0.10	–
16	516364.19	2228622.01	Метод спутниковых геодезических измерений (определений)	0.10	–
17	516359.46	2228622.97	Метод спутниковых геодезических измерений (определений)	0.10	–
18	516356.87	2228632.28	Метод спутниковых геодезических измерений (определений)	0.10	–
19	516354.86	2228639.48	Метод спутниковых геодезических измерений (определений)	0.10	–
20	516343.44	2228666.55	Метод спутниковых геодезических измерений (определений)	0.10	–
21	516344.85	2228668.18	Метод спутниковых геодезических измерений (определений)	0.10	–
22	516343.86	2228672.82	Метод спутниковых геодезических измерений (определений)	0.10	–
23	516341.90	2228672.40	Метод спутниковых геодезических измерений (определений)	0.10	–

24	516342.69	2228668.74	Метод спутниковых геодезических измерений (определений)	0.10	–
25	516341.11	2228666.92	Метод спутниковых геодезических измерений (определений)	0.10	–
26	516352.98	2228638.82	Метод спутниковых геодезических измерений (определений)	0.10	–
27	516357.86	2228621.25	Метод спутниковых геодезических измерений (определений)	0.10	–
28	516362.30	2228620.35	Метод спутниковых геодезических измерений (определений)	0.10	–
29	516363.23	2228606.72	Метод спутниковых геодезических измерений (определений)	0.10	–
30	516368.82	2228574.88	Метод спутниковых геодезических измерений (определений)	0.10	–
31	516371.00	2228558.89	Метод спутниковых геодезических измерений (определений)	0.10	–
32	516372.88	2228547.34	Метод спутниковых геодезических измерений (определений)	0.10	–
33	516373.80	2228536.03	Метод спутниковых геодезических измерений (определений)	0.10	–
34	516374.48	2228532.98	Метод спутниковых геодезических измерений (определений)	0.10	–
35	516381.60	2228530.87	Метод спутниковых геодезических измерений (определений)	0.10	–
36	516389.52	2228521.47	Метод спутниковых геодезических измерений (определений)	0.10	–
37	516400.36	2228507.18	Метод спутниковых геодезических измерений (определений)	0.10	–
38	516406.88	2228498.16	Метод спутниковых геодезических измерений (определений)	0.10	–
39	516419.48	2228481.38	Метод спутниковых геодезических измерений (определений)	0.10	–
40	516436.08	2228460.18	Метод спутниковых геодезических измерений (определений)	0.10	–
41	516446.82	2228446.05	Метод спутниковых	0.10	–

			геодезических измерений (определений)		
1	516453.54	2228435.12	Метод спутниковых геодезических измерений (определений)	0.10	–
Граница1(2)	–	–	–	–	–
42	516345.66	2228677.43	Метод спутниковых геодезических измерений (определений)	0.10	–
43	516345.86	2228676.44	Метод спутниковых геодезических измерений (определений)	0.10	–
44	516363.72	2228682.34	Метод спутниковых геодезических измерений (определений)	0.10	–
45	516370.52	2228670.16	Метод спутниковых геодезических измерений (определений)	0.10	–
46	516532.86	2228765.75	Метод спутниковых геодезических измерений (определений)	0.10	–
47	516545.52	2228772.72	Метод спутниковых геодезических измерений (определений)	0.10	–
48	516544.56	2228774.48	Метод спутниковых геодезических измерений (определений)	0.10	–
49	516531.87	2228767.49	Метод спутниковых геодезических измерений (определений)	0.10	–
50	516371.26	2228672.92	Метод спутниковых геодезических измерений (определений)	0.10	–
51	516364.67	2228684.77	Метод спутниковых геодезических измерений (определений)	0.10	–
52	516346.24	2228678.68	Метод спутниковых геодезических измерений (определений)	0.10	–
53	516346.83	2228682.30	Метод спутниковых геодезических измерений (определений)	0.10	–
54	516344.54	2228683.16	Метод спутниковых геодезических измерений (определений)	0.10	–
55	516337.08	2228682.18	Метод спутниковых геодезических измерений (определений)	0.10	–
56	516335.76	2228680.46	Метод спутниковых геодезических измерений (определений)	0.10	–
57	516338.43	2228666.92	Метод спутниковых	0.10	–

			геодезических измерений (определений)		
58	516340.58	2228650.84	Метод спутниковых геодезических измерений (определений)	0.10	–
59	516326.47	2228644.39	Метод спутниковых геодезических измерений (определений)	0.10	–
60	516305.66	2228633.26	Метод спутниковых геодезических измерений (определений)	0.10	–
61	516296.68	2228628.55	Метод спутниковых геодезических измерений (определений)	0.10	–
62	516291.14	2228625.90	Метод спутниковых геодезических измерений (определений)	0.10	–
63	516286.56	2228624.22	Метод спутниковых геодезических измерений (определений)	0.10	–
64	516280.82	2228620.64	Метод спутниковых геодезических измерений (определений)	0.10	–
65	516252.45	2228604.24	Метод спутниковых геодезических измерений (определений)	0.10	–
66	516256.68	2228595.32	Метод спутниковых геодезических измерений (определений)	0.10	–
67	516264.29	2228547.30	Метод спутниковых геодезических измерений (определений)	0.10	–
68	516261.34	2228546.69	Метод спутниковых геодезических измерений (определений)	0.10	–
69	516258.94	2228546.64	Метод спутниковых геодезических измерений (определений)	0.10	–
70	516258.07	2228547.96	Метод спутниковых геодезических измерений (определений)	0.10	–
71	516256.65	2228546.50	Метод спутниковых геодезических измерений (определений)	0.10	–
72	516257.86	2228544.60	Метод спутниковых геодезических измерений (определений)	0.10	–
73	516261.56	2228544.69	Метод спутниковых геодезических измерений (определений)	0.10	–
74	516266.56	2228545.72	Метод спутниковых геодезических	0.10	–

			измерений (определений)		
75	516258.62	2228595.92	Метод спутниковых геодезических измерений (определений)	0.10	–
76	516255.05	2228603.42	Метод спутниковых геодезических измерений (определений)	0.10	–
77	516281.84	2228618.93	Метод спутниковых геодезических измерений (определений)	0.10	–
78	516287.44	2228622.41	Метод спутниковых геодезических измерений (определений)	0.10	–
79	516291.92	2228624.04	Метод спутниковых геодезических измерений (определений)	0.10	–
80	516297.58	2228626.76	Метод спутниковых геодезических измерений (определений)	0.10	–
81	516306.60	2228631.50	Метод спутниковых геодезических измерений (определений)	0.10	–
82	516327.36	2228642.60	Метод спутниковых геодезических измерений (определений)	0.10	–
83	516342.76	2228649.64	Метод спутниковых геодезических измерений (определений)	0.10	–
84	516340.40	2228667.25	Метод спутниковых геодезических измерений (определений)	0.10	–
85	516337.90	2228679.96	Метод спутниковых геодезических измерений (определений)	0.10	–
86	516338.16	2228680.30	Метод спутниковых геодезических измерений (определений)	0.10	–
87	516344.31	2228681.10	Метод спутниковых геодезических измерений (определений)	0.10	–
88	516344.59	2228681.00	Метод спутниковых геодезических измерений (определений)	0.10	–
89	516344.46	2228680.14	Метод спутниковых геодезических измерений (определений)	0.10	–
90	516345.11	2228680.24	Метод спутниковых геодезических измерений (определений)	0.10	–
91	516345.46	2228678.42	Метод спутниковых геодезических измерений	0.10	–

			(определений)		
42	516345.66	2228677.43	Метод спутниковых геодезических измерений (определений)	0.10	–
Граница1(3)	–	–	–	–	–
92	515243.74	2228822.90	Метод спутниковых геодезических измерений (определений)	0.10	–
93	515244.50	2228822.42	Метод спутниковых геодезических измерений (определений)	0.10	–
94	515239.35	2228814.02	Метод спутниковых геодезических измерений (определений)	0.10	–
95	515233.08	2228807.56	Метод спутниковых геодезических измерений (определений)	0.10	–
96	515231.48	2228801.37	Метод спутниковых геодезических измерений (определений)	0.10	–
97	515213.70	2228803.90	Метод спутниковых геодезических измерений (определений)	0.10	–
98	515199.76	2228804.72	Метод спутниковых геодезических измерений (определений)	0.10	–
99	515180.68	2228799.98	Метод спутниковых геодезических измерений (определений)	0.10	–
100	515172.39	2228796.46	Метод спутниковых геодезических измерений (определений)	0.10	–
101	515162.78	2228792.40	Метод спутниковых геодезических измерений (определений)	0.10	–
102	515147.62	2228782.82	Метод спутниковых геодезических измерений (определений)	0.10	–
103	515131.70	2228770.44	Метод спутниковых геодезических измерений (определений)	0.10	–
104	515121.61	2228760.01	Метод спутниковых геодезических измерений (определений)	0.10	–
105	515120.56	2228735.10	Метод спутниковых геодезических измерений (определений)	0.10	–
106	515108.44	2228734.72	Метод спутниковых геодезических измерений (определений)	0.10	–
107	515107.33	2228734.43	Метод спутниковых геодезических измерений	0.10	–

			(определений)		
108	515096.28	2228736.12	Метод спутниковых геодезических измерений (определений)	0.10	–
109	515088.44	2228738.49	Метод спутниковых геодезических измерений (определений)	0.10	–
110	515086.68	2228735.15	Метод спутниковых геодезических измерений (определений)	0.10	–
111	515088.44	2228734.22	Метод спутниковых геодезических измерений (определений)	0.10	–
112	515089.44	2228736.10	Метод спутниковых геодезических измерений (определений)	0.10	–
113	515095.84	2228734.16	Метод спутниковых геодезических измерений (определений)	0.10	–
114	515107.42	2228732.40	Метод спутниковых геодезических измерений (определений)	0.10	–
115	515108.73	2228732.72	Метод спутниковых геодезических измерений (определений)	0.10	–
116	515119.81	2228733.08	Метод спутниковых геодезических измерений (определений)	0.10	–
117	515120.42	2228731.96	Метод спутниковых геодезических измерений (определений)	0.10	–
118	515120.22	2228727.44	Метод спутниковых геодезических измерений (определений)	0.10	–
119	515122.22	2228727.34	Метод спутниковых геодезических измерений (определений)	0.10	–
120	515122.44	2228732.16	Метод спутниковых геодезических измерений (определений)	0.10	–
121	515123.58	2228759.17	Метод спутниковых геодезических измерений (определений)	0.10	–
122	515133.04	2228768.94	Метод спутниковых геодезических измерений (определений)	0.10	–
123	515148.77	2228781.18	Метод спутниковых геодезических измерений (определений)	0.10	–
124	515163.70	2228790.61	Метод спутниковых геодезических измерений (определений)	0.10	–

125	515173.18	2228794.62	Метод спутниковых геодезических измерений (определений)	0.10	–
126	515181.32	2228798.06	Метод спутниковых геодезических измерений (определений)	0.10	–
127	515199.95	2228802.70	Метод спутниковых геодезических измерений (определений)	0.10	–
128	515213.50	2228801.92	Метод спутниковых геодезических измерений (определений)	0.10	–
129	515232.98	2228799.14	Метод спутниковых геодезических измерений (определений)	0.10	–
130	515234.88	2228806.56	Метод спутниковых геодезических измерений (определений)	0.10	–
131	515240.94	2228812.79	Метод спутниковых геодезических измерений (определений)	0.10	–
132	515247.24	2228823.08	Метод спутниковых геодезических измерений (определений)	0.10	–
133	515244.80	2228824.60	Метод спутниковых геодезических измерений (определений)	0.10	–
92	515243.74	2228822.90	Метод спутниковых геодезических измерений (определений)	0.10	–

3. Сведения о характерных точках части (частей) границы объекта

Обозначение характерных точек части границы	Координаты, м		Метод определения координат характерной точки	Средняя квадратическая погрешность положения характерной точки (M_t), м	Описание обозначения точки на местности (при наличии)
	X	Y			
1	2	3	4	5	6
–	–	–	–	–	–

Схема расположения границ публичного сервитута
для эксплуатации объекта электросетевого хозяйства

Электросетевой комплекс Подстанция 110/10кВ «Бахаревка» (КЛ 0,4кВ: от ТП 6234, от ТП 6233, от ТП 6084, от ТП 6069)

(наименование объекта)

Обзорная схема границ объекта

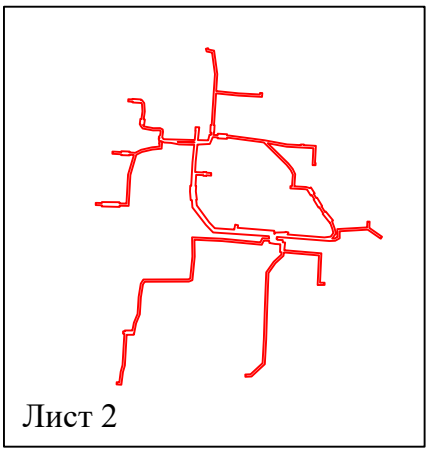

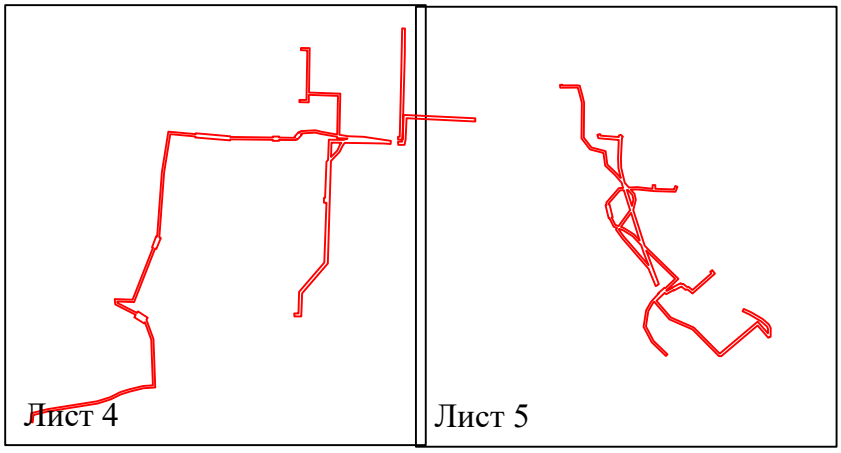

Лист 1 из 4

Условные обозначения:

- граница устанавливаемой зоны публичного сервитута

Схема расположения границ публичного сервитута для эксплуатации объекта электросетевого хозяйства

Электросетевой комплекс Подстанция 110/10кВ «Бахаревка» (КЛ 0,4кВ: от ТП 6234, от ТП 6233, от ТП 6084, от ТП 6069)

(наименование объекта)

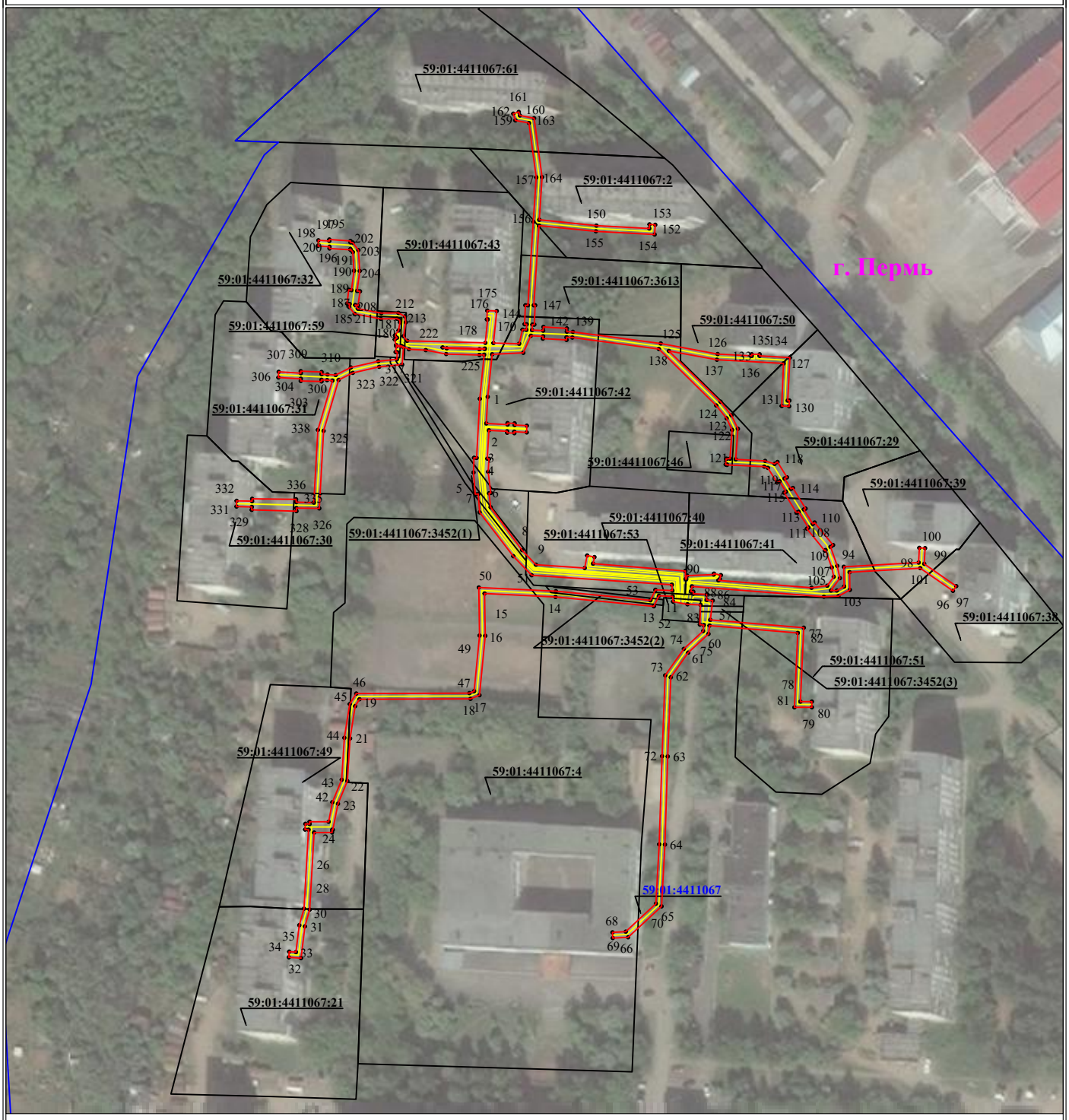

Используемые условные знаки и обозначения:

Масштаб 1:2000

Лист 2 из 4

- ● 1 - обозначение характерной точки границы устанавливаемого публичного сервитута
- границы земельных участков, попадающих в зону публичного сервитута
- граница кадастрового квартала
- 59:01:3810290 - номер кадастрового квартала
- граница устанавливаемого публичного сервитута
- г. Пермь - наименование населенного пункта
- ось линии, контур объекта

Схема расположения границ публичного сервитута для эксплуатации объекта электросетевого хозяйства

Электросетевой комплекс Подстанция 110/10кВ «Бахаревка» (КЛ 0,4кВ: от ТП 6234, от ТП 6233, от ТП 6084, от ТП 6069)

(наименование объекта)

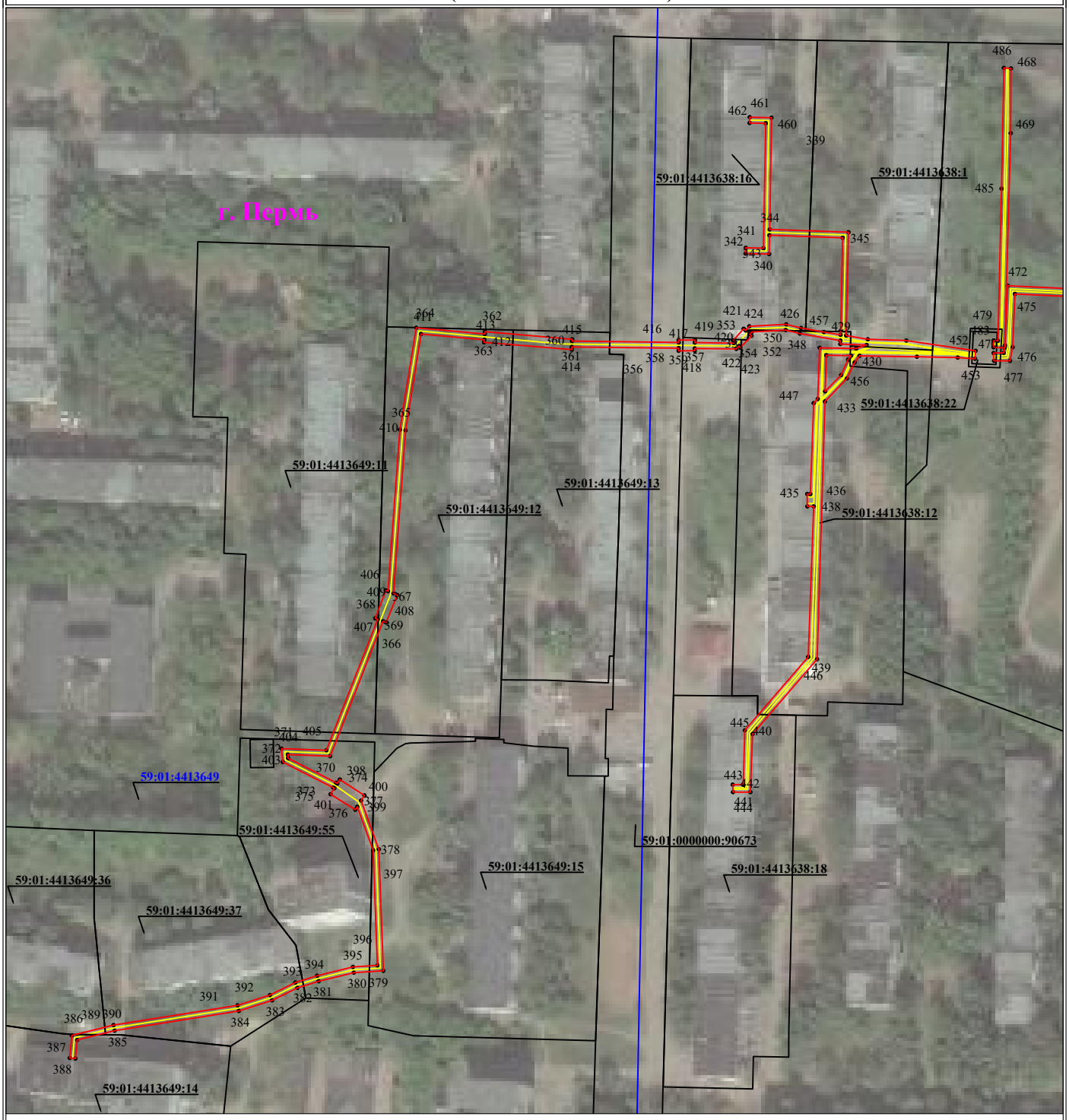

Используемые условные знаки и обозначения:

Масштаб 1:2000

Лист 3 из 4

- ● 1 - обозначение характерной точки границы устанавливаемого публичного сервитута
- границы земельных участков, попадающих в зону публичного сервитута
- граница кадастрового квартала
- 59:01:3810290 - номер кадастрового квартала
- граница устанавливаемого публичного сервитута
- г. Пермь - наименование населенного пункта
- ось линии, контур объекта

Схема расположения границ публичного сервитута для эксплуатации объекта электросетевого хозяйства

Электросетевой комплекс Подстанция 110/10кВ «Бахаревка» (КЛ 0,4кВ: от ТП 6234, от ТП 6233, от ТП 6084, от ТП 6069)

(наименование объекта)

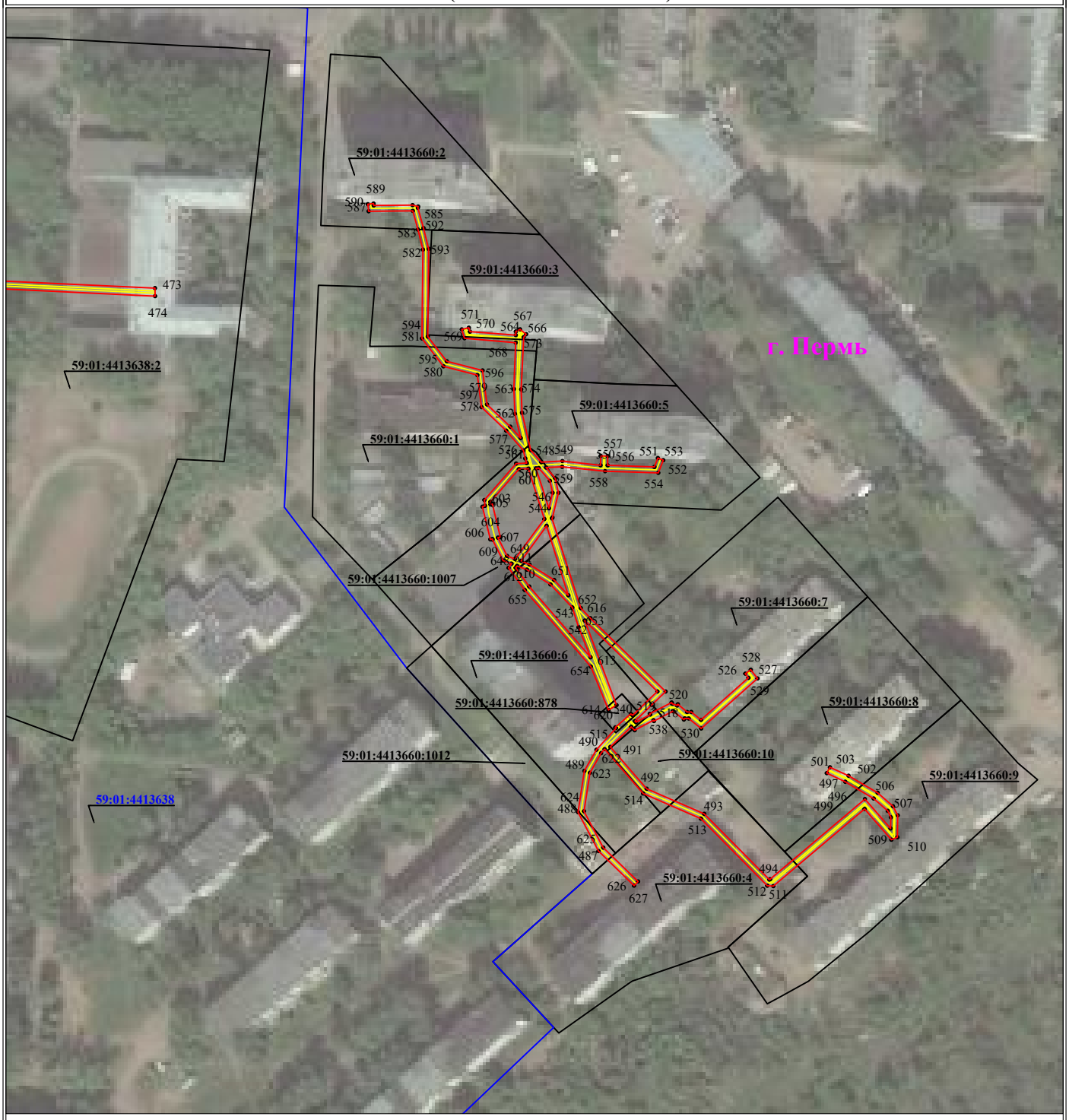

Используемые условные знаки и обозначения:

Масштаб 1:2000

Лист 4 из 4

- ● 1 - обозначение характерной точки границы устанавливаемого публичного сервитута
- границы земельных участков, попадающих в зону публичного сервитута
- граница кадастрового квартала
- 59:01:3810290 - номер кадастрового квартала
- граница устанавливаемого публичного сервитута
- г. Пермь - наименование населенного пункта
- ось линии, контур объекта

ГРАФИЧЕСКОЕ ОПИСАНИЕ

местоположения границ публичного сервитута

Электросетевой комплекс Подстанция 110/10кВ «Бахаревка» (КЛ 0,4кВ: от ТП 6234, от ТП 6233, от ТП 6084, от ТП 6069)
(наименование объекта, местоположение границ которого описано (далее - объект)

Раздел 1

Сведения об объекте		
№ п/п	Характеристики объекта	Описание характеристик
1	2	3
1	Местоположение объекта	Пермский край, Пермь город
2	Площадь объекта +/- величина погрешности определения площади (Р+/- Дельта Р)	7792 кв.м ± 17.65 кв.м
3	Иные характеристики объекта	Публичный сервитут устанавливается в целях эксплуатации объекта электросетевого хозяйства «Электросетевой комплекс Подстанция 110/10кВ «Бахаревка» (КЛ 0,4кВ: от ТП 6234, от ТП 6233, от ТП 6084, от ТП 6069)» (согласно п.1 ст. 39.37 «Земельного кодекса Российской Федерации» от 25.10.2001 г. №136-ФЗ) Срок установления публичного сервитута - сорок девять лет (согласно п.1 ст. 39.45 ЗК РФ).

Раздел 2

Сведения о местоположении границ объекта

1. Система координат МСК-59, зона 2

2. Сведения о характерных точках границ объекта

Обозначение характерных точек границ	Координаты, м		Метод определения координат характерной точки	Средняя квадратическая погрешность положения характерной точки (M_t), м	Описание обозначения точки на местности (при наличии)
	X	Y			
1	2	3	4	5	6
Граница1(1)	–	–	–	–	–
1	513135.62	2230204.77	Метод спутниковых геодезических измерений (определений)	0.10	–
2	513115.03	2230203.66	Метод спутниковых геодезических измерений (определений)	0.10	–
3	513115.10	2230202.76	Метод спутниковых геодезических измерений (определений)	0.10	–
4	513109.98	2230202.58	Метод спутниковых геодезических измерений (определений)	0.10	–
5	513102.44	2230203.20	Метод спутниковых геодезических измерений (определений)	0.10	–
6	513102.50	2230204.24	Метод спутниковых геодезических	0.10	–

			измерений (определений)		
7	513096.10	2230204.70	Метод спутниковых геодезических измерений (определений)	0.10	–
8	513080.84	2230216.44	Метод спутниковых геодезических измерений (определений)	0.10	–
9	513074.22	2230222.82	Метод спутниковых геодезических измерений (определений)	0.10	–
10	513070.92	2230271.62	Метод спутниковых геодезических измерений (определений)	0.10	–
11	513068.88	2230271.80	Метод спутниковых геодезических измерений (определений)	0.10	–
12	513069.14	2230265.90	Метод спутниковых геодезических измерений (определений)	0.10	–
13	513065.52	2230264.15	Метод спутниковых геодезических измерений (определений)	0.10	–
14	513068.66	2230231.27	Метод спутниковых геодезических измерений (определений)	0.10	–
15	513069.96	2230204.42	Метод спутниковых геодезических измерений (определений)	0.10	–
16	513053.22	2230204.68	Метод спутниковых геодезических измерений (определений)	0.10	–
17	513033.86	2230202.79	Метод спутниковых геодезических измерений (определений)	0.10	–
18	513033.20	2230201.13	Метод спутниковых геодезических измерений (определений)	0.10	–
19	513033.04	2230161.78	Метод спутниковых геодезических измерений (определений)	0.10	–
20	513029.38	2230159.50	Метод спутниковых геодезических измерений (определений)	0.10	–
21	513017.64	2230157.63	Метод спутниковых геодезических измерений (определений)	0.10	–
22	513003.04	2230156.70	Метод спутниковых геодезических измерений (определений)	0.10	–
23	512995.23	2230153.47	Метод спутниковых геодезических измерений	0.10	–

			(определений)		
24	512988.42	2230152.16	Метод спутниковых геодезических измерений (определений)	0.10	–
25	512988.42	2230145.54	Метод спутниковых геодезических измерений (определений)	0.10	–
26	512987.62	2230145.54	Метод спутниковых геодезических измерений (определений)	0.10	–
27	512987.71	2230144.04	Метод спутниковых геодезических измерений (определений)	0.10	–
28	512985.70	2230143.95	Метод спутниковых геодезических измерений (определений)	0.10	–
29	512985.65	2230145.16	Метод спутниковых геодезических измерений (определений)	0.10	–
30	512958.18	2230143.58	Метод спутниковых геодезических измерений (определений)	0.10	–
31	512952.41	2230141.94	Метод спутниковых геодезических измерений (определений)	0.10	–
32	512943.06	2230140.78	Метод спутниковых геодезических измерений (определений)	0.10	–
33	512943.22	2230138.43	Метод спутниковых геодезических измерений (определений)	0.10	–
34	512941.24	2230138.29	Метод спутниковых геодезических измерений (определений)	0.10	–
35	512940.95	2230142.54	Метод спутниковых геодезических измерений (определений)	0.10	–
36	512952.02	2230143.91	Метод спутниковых геодезических измерений (определений)	0.10	–
37	512957.84	2230145.56	Метод спутниковых геодезических измерений (определений)	0.10	–
38	512984.66	2230147.10	Метод спутниковых геодезических измерений (определений)	0.10	–
39	512984.70	2230153.34	Метод спутниковых геодезических измерений (определений)	0.10	–
40	512985.62	2230153.38	Метод спутниковых геодезических измерений (определений)	0.10	–

41	512985.61	2230153.61	Метод спутниковых геодезических измерений (определений)	0.10	–
42	512994.66	2230155.40	Метод спутниковых геодезических измерений (определений)	0.10	–
43	513002.58	2230158.67	Метод спутниковых геодезических измерений (определений)	0.10	–
44	513017.42	2230159.62	Метод спутниковых геодезических измерений (определений)	0.10	–
45	513028.66	2230161.40	Метод спутниковых геодезических измерений (определений)	0.10	–
46	513031.06	2230162.89	Метод спутниковых геодезических измерений (определений)	0.10	–
47	513031.20	2230201.52	Метод спутниковых геодезических измерений (определений)	0.10	–
48	513032.46	2230204.66	Метод спутниковых геодезических измерений (определений)	0.10	–
49	513053.14	2230206.68	Метод спутниковых геодезических измерений (определений)	0.10	–
50	513067.86	2230206.44	Метод спутниковых геодезических измерений (определений)	0.10	–
51	513066.66	2230231.12	Метод спутниковых геодезических измерений (определений)	0.10	–
52	513063.40	2230265.36	Метод спутниковых геодезических измерений (определений)	0.10	–
53	513067.08	2230267.12	Метод спутниковых геодезических измерений (определений)	0.10	–
54	513066.88	2230271.87	Метод спутниковых геодезических измерений (определений)	0.10	–
55	513065.02	2230272.05	Метод спутниковых геодезических измерений (определений)	0.10	–
56	513064.10	2230277.05	Метод спутниковых геодезических измерений (определений)	0.10	–
57	513063.87	2230281.62	Метод спутниковых геодезических измерений (определений)	0.10	–
58	513057.04	2230281.37	Метод спутниковых	0.10	–

			геодезических измерений (определений)		
59	513056.86	2230282.74	Метод спутниковых геодезических измерений (определений)	0.10	–
60	513054.78	2230282.49	Метод спутниковых геодезических измерений (определений)	0.10	–
61	513048.59	2230275.79	Метод спутниковых геодезических измерений (определений)	0.10	–
62	513039.36	2230269.30	Метод спутниковых геодезических измерений (определений)	0.10	–
63	513011.22	2230268.20	Метод спутниковых геодезических измерений (определений)	0.10	–
64	512980.56	2230267.21	Метод спутниковых геодезических измерений (определений)	0.10	–
65	512959.91	2230266.08	Метод спутниковых геодезических измерений (определений)	0.10	–
66	512950.18	2230255.57	Метод спутниковых геодезических измерений (определений)	0.10	–
67	512949.93	2230250.95	Метод спутниковых геодезических измерений (определений)	0.10	–
68	512947.94	2230251.06	Метод спутниковых геодезических измерений (определений)	0.10	–
69	512948.22	2230256.40	Метод спутниковых геодезических измерений (определений)	0.10	–
70	512958.98	2230268.04	Метод спутниковых геодезических измерений (определений)	0.10	–
71	512980.48	2230269.21	Метод спутниковых геодезических измерений (определений)	0.10	–
72	513011.15	2230270.19	Метод спутниковых геодезических измерений (определений)	0.10	–
73	513038.69	2230271.26	Метод спутниковых геодезических измерений (определений)	0.10	–
74	513047.27	2230277.30	Метод спутниковых геодезических измерений (определений)	0.10	–
75	513053.80	2230284.38	Метод спутниковых геодезических	0.10	–

			измерений (определений)		
76	513056.69	2230284.74	Метод спутниковых геодезических измерений (определений)	0.10	–
77	513054.13	2230315.46	Метод спутниковых геодезических измерений (определений)	0.10	–
78	513028.23	2230314.28	Метод спутниковых геодезических измерений (определений)	0.10	–
79	513028.26	2230320.36	Метод спутниковых геодезических измерений (определений)	0.10	–
80	513030.26	2230320.35	Метод спутниковых геодезических измерений (определений)	0.10	–
81	513030.24	2230316.36	Метод спутниковых геодезических измерений (определений)	0.10	–
82	513055.96	2230317.54	Метод спутниковых геодезических измерений (определений)	0.10	–
83	513058.70	2230285.02	Метод спутниковых геодезических измерений (определений)	0.10	–
84	513065.42	2230285.82	Метод спутниковых геодезических измерений (определений)	0.10	–
85	513065.62	2230283.74	Метод спутниковых геодезических измерений (определений)	0.10	–
86	513067.56	2230283.74	Метод спутниковых геодезических измерений (определений)	0.10	–
87	513067.80	2230279.06	Метод спутниковых геодезических измерений (определений)	0.10	–
88	513068.50	2230279.08	Метод спутниковых геодезических измерений (определений)	0.10	–
89	513068.56	2230278.24	Метод спутниковых геодезических измерений (определений)	0.10	–
90	513070.32	2230278.62	Метод спутниковых геодезических измерений (определений)	0.10	–
91	513066.74	2230324.53	Метод спутниковых геодезических измерений (определений)	0.10	–
92	513066.92	2230329.60	Метод спутниковых геодезических измерений	0.10	–

			(определений)		
93	513069.12	2230333.59	Метод спутниковых геодезических измерений (определений)	0.10	–
94	513075.27	2230333.50	Метод спутниковых геодезических измерений (определений)	0.10	–
95	513076.68	2230358.08	Метод спутниковых геодезических измерений (определений)	0.10	–
96	513068.78	2230369.47	Метод спутниковых геодезических измерений (определений)	0.10	–
97	513070.42	2230370.61	Метод спутниковых геодезических измерений (определений)	0.10	–
98	513078.18	2230359.46	Метод спутниковых геодезических измерений (определений)	0.10	–
99	513083.64	2230359.77	Метод спутниковых геодезических измерений (определений)	0.10	–
100	513083.74	2230357.77	Метод спутниковых геодезических измерений (определений)	0.10	–
101	513078.63	2230357.52	Метод спутниковых геодезических измерений (определений)	0.10	–
102	513077.16	2230331.46	Метод спутниковых геодезических измерений (определений)	0.10	–
103	513070.30	2230331.58	Метод спутниковых геодезических измерений (определений)	0.10	–
104	513068.90	2230329.04	Метод спутниковых геодезических измерений (определений)	0.10	–
105	513068.89	2230327.00	Метод спутниковых геодезических измерений (определений)	0.10	–
106	513073.20	2230330.11	Метод спутниковых геодезических измерений (определений)	0.10	–
107	513077.46	2230329.20	Метод спутниковых геодезических измерений (определений)	0.10	–
108	513084.10	2230326.86	Метод спутниковых геодезических измерений (определений)	0.10	–
109	513084.72	2230327.74	Метод спутниковых геодезических измерений (определений)	0.10	–

110	513092.56	2230321.30	Метод спутниковых геодезических измерений (определений)	0.10	–
111	513092.08	2230320.68	Метод спутниковых геодезических измерений (определений)	0.10	–
112	513097.14	2230317.58	Метод спутниковых геодезических измерений (определений)	0.10	–
113	513097.40	2230318.16	Метод спутниковых геодезических измерений (определений)	0.10	–
114	513104.58	2230313.76	Метод спутниковых геодезических измерений (определений)	0.10	–
115	513104.30	2230313.08	Метод спутниковых геодезических измерений (определений)	0.10	–
116	513107.90	2230310.84	Метод спутниковых геодезических измерений (определений)	0.10	–
117	513108.28	2230311.70	Метод спутниковых геодезических измерений (определений)	0.10	–
118	513113.64	2230308.39	Метод спутниковых геодезических измерений (определений)	0.10	–
119	513112.98	2230307.38	Метод спутниковых геодезических измерений (определений)	0.10	–
120	513114.00	2230304.10	Метод спутниковых геодезических измерений (определений)	0.10	–
121	513114.56	2230293.85	Метод спутниковых геодезических измерений (определений)	0.10	–
122	513125.18	2230294.61	Метод спутниковых геодезических измерений (определений)	0.10	–
123	513129.89	2230292.37	Метод спутниковых геодезических измерений (определений)	0.10	–
124	513134.61	2230288.57	Метод спутниковых геодезических измерений (определений)	0.10	–
125	513152.28	2230270.58	Метод спутниковых геодезических измерений (определений)	0.10	–
126	513149.22	2230287.31	Метод спутниковых геодезических измерений (определений)	0.10	–
127	513147.94	2230310.50	Метод спутниковых	0.10	–

			геодезических измерений (определений)		
128	513133.10	2230309.86	Метод спутниковых геодезических измерений (определений)	0.10	–
129	513133.00	2230312.44	Метод спутниковых геодезических измерений (определений)	0.10	–
130	513135.00	2230312.52	Метод спутниковых геодезических измерений (определений)	0.10	–
131	513135.02	2230311.96	Метод спутниковых геодезических измерений (определений)	0.10	–
132	513149.96	2230312.70	Метод спутниковых геодезических измерений (определений)	0.10	–
133	513150.58	2230302.17	Метод спутниковых геодезических измерений (определений)	0.10	–
134	513151.12	2230302.17	Метод спутниковых геодезических измерений (определений)	0.10	–
135	513151.12	2230299.42	Метод спутниковых геодезических измерений (определений)	0.10	–
136	513150.58	2230299.42	Метод спутниковых геодезических измерений (определений)	0.10	–
137	513151.20	2230287.55	Метод спутниковых геодезических измерений (определений)	0.10	–
138	513154.88	2230267.74	Метод спутниковых геодезических измерений (определений)	0.10	–
139	513158.92	2230237.17	Метод спутниковых геодезических измерений (определений)	0.10	–
140	513159.00	2230235.06	Метод спутниковых геодезических измерений (определений)	0.10	–
141	513160.14	2230235.06	Метод спутниковых геодезических измерений (определений)	0.10	–
142	513160.63	2230226.90	Метод спутниковых геодезических измерений (определений)	0.10	–
143	513159.36	2230226.81	Метод спутниковых геодезических измерений (определений)	0.10	–
144	513159.56	2230222.96	Метод спутниковых геодезических	0.10	–

			измерений (определений)		
145	513161.46	2230223.09	Метод спутниковых геодезических измерений (определений)	0.10	–
146	513161.44	2230223.75	Метод спутниковых геодезических измерений (определений)	0.10	–
147	513168.16	2230224.04	Метод спутниковых геодезических измерений (определений)	0.10	–
148	513168.16	2230223.56	Метод спутниковых геодезических измерений (определений)	0.10	–
149	513195.90	2230225.38	Метод спутниковых геодезических измерений (определений)	0.10	–
150	513193.90	2230245.20	Метод спутниковых геодезических измерений (определений)	0.10	–
151	513192.80	2230265.62	Метод спутниковых геодезических измерений (определений)	0.10	–
152	513196.19	2230265.84	Метод спутниковых геодезических измерений (определений)	0.10	–
153	513196.32	2230263.84	Метод спутниковых геодезических измерений (определений)	0.10	–
154	513194.90	2230263.76	Метод спутниковых геодезических измерений (определений)	0.10	–
155	513195.90	2230245.35	Метод спутниковых геодезических измерений (определений)	0.10	–
156	513197.94	2230225.48	Метод спутниковых геодезических измерений (определений)	0.10	–
157	513212.77	2230226.44	Метод спутниковых геодезических измерений (определений)	0.10	–
158	513233.28	2230223.67	Метод спутниковых геодезических измерений (определений)	0.10	–
159	513234.24	2230218.72	Метод спутниковых геодезических измерений (определений)	0.10	–
160	513235.46	2230218.34	Метод спутниковых геодезических измерений (определений)	0.10	–
161	513234.86	2230216.44	Метод спутниковых геодезических измерений	0.10	–

			(определений)		
162	513232.50	2230217.17	Метод спутниковых геодезических измерений (определений)	0.10	–
163	513231.60	2230221.88	Метод спутниковых геодезических измерений (определений)	0.10	–
164	513212.69	2230224.42	Метод спутниковых геодезических измерений (определений)	0.10	–
165	513197.24	2230223.39	Метод спутниковых геодезических измерений (определений)	0.10	–
166	513168.14	2230221.52	Метод спутниковых геодезических измерений (определений)	0.10	–
167	513168.16	2230220.64	Метод спутниковых геодезических измерений (определений)	0.10	–
168	513161.58	2230220.36	Метод спутниковых геодезических измерений (определений)	0.10	–
169	513161.55	2230221.09	Метод спутниковых геодезических измерений (определений)	0.10	–
170	513159.62	2230220.98	Метод спутниковых геодезических измерений (определений)	0.10	–
171	513159.68	2230219.64	Метод спутниковых геодезических измерений (определений)	0.10	–
172	513154.80	2230218.47	Метод спутниковых геодезических измерений (определений)	0.10	–
173	513155.02	2230209.50	Метод спутниковых геодезических измерений (определений)	0.10	–
174	513166.20	2230210.68	Метод спутниковых геодезических измерений (определений)	0.10	–
175	513166.31	2230207.38	Метод спутниковых геодезических измерений (определений)	0.10	–
176	513163.24	2230207.24	Метод спутниковых геодезических измерений (определений)	0.10	–
177	513163.25	2230207.50	Метод спутниковых геодезических измерений (определений)	0.10	–
178	513155.10	2230206.70	Метод спутниковых геодезических измерений (определений)	0.10	–

179	513155.80	2230179.50	Метод спутниковых геодезических измерений (определений)	0.10	–
180	513157.44	2230178.26	Метод спутниковых геодезических измерений (определений)	0.10	–
181	513162.24	2230179.00	Метод спутниковых геодезических измерений (определений)	0.10	–
182	513164.32	2230178.72	Метод спутниковых геодезических измерений (определений)	0.10	–
183	513165.53	2230176.40	Метод спутниковых геодезических измерений (определений)	0.10	–
184	513165.46	2230170.49	Метод спутниковых геодезических измерений (определений)	0.10	–
185	513167.00	2230162.30	Метод спутниковых геодезических измерений (определений)	0.10	–
186	513168.26	2230161.40	Метод спутниковых геодезических измерений (определений)	0.10	–
187	513168.08	2230162.39	Метод спутниковых геодезических измерений (определений)	0.10	–
188	513173.02	2230163.06	Метод спутниковых геодезических измерений (определений)	0.10	–
189	513173.16	2230162.06	Метод спутниковых геодезических измерений (определений)	0.10	–
190	513180.10	2230162.99	Метод спутниковых геодезических измерений (определений)	0.10	–
191	513187.37	2230162.51	Метод спутниковых геодезических измерений (определений)	0.10	–
192	513190.00	2230160.54	Метод спутниковых геодезических измерений (определений)	0.10	–
193	513190.06	2230159.74	Метод спутниковых геодезических измерений (определений)	0.10	–
194	513190.56	2230159.74	Метод спутниковых геодезических измерений (определений)	0.10	–
195	513191.06	2230152.40	Метод спутниковых геодезических измерений (определений)	0.10	–
196	513190.56	2230152.40	Метод спутниковых	0.10	–

			геодезических измерений (определений)		
197	513190.78	2230148.58	Метод спутниковых геодезических измерений (определений)	0.10	–
198	513188.80	2230148.44	Метод спутниковых геодезических измерений (определений)	0.10	–
199	513188.54	2230152.46	Метод спутниковых геодезических измерений (определений)	0.10	–
200	513187.94	2230152.46	Метод спутниковых геодезических измерений (определений)	0.10	–
201	513187.48	2230159.74	Метод спутниковых геодезических измерений (определений)	0.10	–
202	513187.74	2230159.72	Метод спутниковых геодезических измерений (определений)	0.10	–
203	513186.66	2230160.56	Метод спутниковых геодезических измерений (определений)	0.10	–
204	513180.17	2230160.98	Метод спутниковых геодезических измерений (определений)	0.10	–
205	513173.42	2230160.10	Метод спутниковых геодезических измерений (определений)	0.10	–
206	513173.56	2230159.15	Метод спутниковых геодезических измерений (определений)	0.10	–
207	513168.77	2230158.58	Метод спутниковых геодезических измерений (определений)	0.10	–
208	513168.61	2230159.46	Метод спутниковых геодезических измерений (определений)	0.10	–
209	513167.56	2230159.31	Метод спутниковых геодезических измерений (определений)	0.10	–
210	513165.16	2230161.20	Метод спутниковых геодезических измерений (определений)	0.10	–
211	513163.46	2230170.30	Метод спутниковых геодезических измерений (определений)	0.10	–
212	513163.52	2230175.92	Метод спутниковых геодезических измерений (определений)	0.10	–
213	513163.02	2230176.88	Метод спутниковых геодезических	0.10	–

			измерений (определений)		
214	513162.26	2230176.98	Метод спутниковых геодезических измерений (определений)	0.10	–
215	513159.41	2230176.50	Метод спутниковых геодезических измерений (определений)	0.10	–
216	513157.68	2230175.22	Метод спутниковых геодезических измерений (определений)	0.10	–
217	513156.85	2230175.96	Метод спутниковых геодезических измерений (определений)	0.10	–
218	513156.28	2230175.17	Метод спутниковых геодезических измерений (определений)	0.10	–
219	513154.32	2230175.62	Метод спутниковых геодезических измерений (определений)	0.10	–
220	513153.98	2230177.52	Метод спутниковых геодезических измерений (определений)	0.10	–
221	513152.87	2230180.09	Метод спутниковых геодезических измерений (определений)	0.10	–
222	513152.56	2230185.96	Метод спутниковых геодезических измерений (определений)	0.10	–
223	513151.20	2230193.05	Метод спутниковых геодезических измерений (определений)	0.10	–
224	513150.88	2230204.65	Метод спутниковых геодезических измерений (определений)	0.10	–
225	513150.96	2230206.28	Метод спутниковых геодезических измерений (определений)	0.10	–
1	513135.62	2230204.77	Метод спутниковых геодезических измерений (определений)	0.10	–
–	–	–	–	–	–
226	513112.74	2230290.74	Метод спутниковых геодезических измерений (определений)	0.10	–
227	513112.63	2230290.74	Метод спутниковых геодезических измерений (определений)	0.10	–
228	513112.63	2230290.85	Метод спутниковых геодезических измерений (определений)	0.10	–
229	513112.02	2230303.76	Метод спутниковых геодезических	0.10	–

			измерений (определений)		
230	513111.57	2230305.06	Метод спутниковых геодезических измерений (определений)	0.10	–
231	513106.48	2230308.22	Метод спутниковых геодезических измерений (определений)	0.10	–
232	513106.92	2230309.11	Метод спутниковых геодезических измерений (определений)	0.10	–
233	513103.28	2230311.32	Метод спутниковых геодезических измерений (определений)	0.10	–
234	513102.97	2230310.74	Метод спутниковых геодезических измерений (определений)	0.10	–
235	513096.00	2230314.99	Метод спутниковых геодезических измерений (определений)	0.10	–
236	513096.28	2230315.75	Метод спутниковых геодезических измерений (определений)	0.10	–
237	513090.80	2230319.14	Метод спутниковых геодезических измерений (определений)	0.10	–
238	513090.42	2230318.64	Метод спутниковых геодезических измерений (определений)	0.10	–
239	513082.76	2230324.83	Метод спутниковых геодезических измерений (определений)	0.10	–
240	513082.98	2230325.12	Метод спутниковых геодезических измерений (определений)	0.10	–
241	513076.92	2230327.28	Метод спутниковых геодезических измерений (определений)	0.10	–
242	513073.67	2230327.96	Метод спутниковых геодезических измерений (определений)	0.10	–
243	513070.57	2230325.71	Метод спутниковых геодезических измерений (определений)	0.10	–
244	513069.87	2230320.23	Метод спутниковых геодезических измерений (определений)	0.10	–
245	513072.43	2230287.82	Метод спутниковых геодезических измерений (определений)	0.10	–
246	513072.86	2230288.33	Метод спутниковых геодезических измерений	0.10	–

			(определений)		
247	513074.24	2230288.70	Метод спутниковых геодезических измерений (определений)	0.10	–
248	513074.76	2230286.28	Метод спутниковых геодезических измерений (определений)	0.10	–
249	513074.45	2230286.19	Метод спутниковых геодезических измерений (определений)	0.10	–
250	513074.09	2230276.91	Метод спутниковых геодезических измерений (определений)	0.10	–
251	513072.85	2230276.61	Метод спутниковых геодезических измерений (определений)	0.10	–
252	513072.85	2230276.38	Метод спутниковых геодезических измерений (определений)	0.10	–
253	513075.70	2230276.31	Метод спутниковых геодезических измерений (определений)	0.10	–
254	513078.26	2230244.21	Метод спутниковых геодезических измерений (определений)	0.10	–
255	513080.54	2230244.67	Метод спутниковых геодезических измерений (определений)	0.10	–
256	513081.10	2230242.14	Метод спутниковых геодезических измерений (определений)	0.10	–
257	513076.74	2230241.28	Метод спутниковых геодезических измерений (определений)	0.10	–
258	513077.90	2230224.30	Метод спутниковых геодезических измерений (определений)	0.10	–
259	513082.94	2230219.48	Метод спутниковых геодезических измерений (определений)	0.10	–
260	513097.87	2230208.56	Метод спутниковых геодезических измерений (определений)	0.10	–
261	513102.75	2230207.99	Метод спутниковых геодезических измерений (определений)	0.10	–
262	513102.85	2230208.60	Метод спутниковых геодезических измерений (определений)	0.10	–
263	513110.22	2230207.67	Метод спутниковых геодезических измерений (определений)	0.10	–

264	513114.72	2230207.98	Метод спутниковых геодезических измерений (определений)	0.10	–
265	513114.80	2230207.38	Метод спутниковых геодезических измерений (определений)	0.10	–
266	513124.64	2230207.94	Метод спутниковых геодезических измерений (определений)	0.10	–
267	513124.31	2230214.28	Метод спутниковых геодезических измерений (определений)	0.10	–
268	513123.80	2230214.30	Метод спутниковых геодезических измерений (определений)	0.10	–
269	513123.66	2230216.79	Метод спутниковых геодезических измерений (определений)	0.10	–
270	513124.18	2230216.76	Метод спутниковых геодезических измерений (определений)	0.10	–
271	513123.92	2230221.10	Метод спутниковых геодезических измерений (определений)	0.10	–
272	513126.26	2230221.14	Метод спутниковых геодезических измерений (определений)	0.10	–
273	513126.51	2230216.86	Метод спутниковых геодезических измерений (определений)	0.10	–
274	513127.08	2230216.88	Метод спутниковых геодезических измерений (определений)	0.10	–
275	513127.16	2230214.42	Метод спутниковых геодезических измерений (определений)	0.10	–
276	513126.65	2230214.42	Метод спутниковых геодезических измерений (определений)	0.10	–
277	513127.05	2230207.04	Метод спутниковых геодезических измерений (определений)	0.10	–
278	513136.30	2230207.53	Метод спутниковых геодезических измерений (определений)	0.10	–
279	513151.10	2230209.08	Метод спутниковых геодезических измерений (определений)	0.10	–
280	513151.64	2230219.91	Метод спутниковых геодезических измерений (определений)	0.10	–
281	513157.56	2230222.56	Метод спутниковых	0.10	–

			геодезических измерений (определений)		
282	513157.36	2230226.80	Метод спутниковых геодезических измерений (определений)	0.10	–
283	513156.56	2230226.72	Метод спутниковых геодезических измерений (определений)	0.10	–
284	513156.12	2230234.96	Метод спутниковых геодезических измерений (определений)	0.10	–
285	513157.04	2230234.96	Метод спутниковых геодезических измерений (определений)	0.10	–
286	513156.94	2230236.99	Метод спутниковых геодезических измерений (определений)	0.10	–
287	513152.94	2230267.10	Метод спутниковых геодезических измерений (определений)	0.10	–
288	513133.28	2230287.08	Метод спутниковых геодезических измерений (определений)	0.10	–
289	513128.82	2230290.68	Метод спутниковых геодезических измерений (определений)	0.10	–
290	513124.80	2230292.58	Метод спутниковых геодезических измерений (определений)	0.10	–
291	513114.80	2230291.87	Метод спутниковых геодезических измерений (определений)	0.10	–
292	513114.73	2230290.76	Метод спутниковых геодезических измерений (определений)	0.10	–
293	513114.74	2230290.47	Метод спутниковых геодезических измерений (определений)	0.10	–
294	513112.76	2230290.36	Метод спутниковых геодезических измерений (определений)	0.10	–
226	513112.74	2230290.74	Метод спутниковых геодезических измерений (определений)	0.10	–
–	–	–	–	–	–
295	513152.98	2230206.48	Метод спутниковых геодезических измерений (определений)	0.10	–
296	513152.90	2230204.62	Метод спутниковых геодезических измерений (определений)	0.10	–
297	513153.19	2230193.26	Метод спутниковых	0.10	–

			геодезических измерений (определений)		
298	513153.50	2230191.82	Метод спутниковых геодезических измерений (определений)	0.10	–
299	513153.09	2230206.50	Метод спутниковых геодезических измерений (определений)	0.10	–
295	513152.98	2230206.48	Метод спутниковых геодезических измерений (определений)	0.10	–
Граница1(2)	–	–	–	–	–
300	513141.98	2230153.48	Метод спутниковых геодезических измерений (определений)	0.10	–
301	513142.12	2230151.62	Метод спутниковых геодезических измерений (определений)	0.10	–
302	513142.22	2230149.65	Метод спутниковых геодезических измерений (определений)	0.10	–
303	513141.66	2230149.68	Метод спутниковых геодезических измерений (определений)	0.10	–
304	513141.83	2230142.44	Метод спутниковых геодезических измерений (определений)	0.10	–
305	513142.60	2230142.47	Метод спутниковых геодезических измерений (определений)	0.10	–
306	513143.03	2230134.66	Метод спутниковых геодезических измерений (определений)	0.10	–
307	513145.02	2230134.77	Метод спутниковых геодезических измерений (определений)	0.10	–
308	513144.55	2230142.48	Метод спутниковых геодезических измерений (определений)	0.10	–
309	513145.24	2230142.44	Метод спутниковых геодезических измерений (определений)	0.10	–
310	513144.96	2230149.68	Метод спутниковых геодезических измерений (определений)	0.10	–
311	513144.22	2230149.68	Метод спутниковых геодезических измерений (определений)	0.10	–
312	513144.10	2230151.75	Метод спутниковых геодезических измерений (определений)	0.10	–
313	513143.90	2230154.59	Метод спутниковых	0.10	–

			геодезических измерений (определений)		
314	513146.54	2230159.88	Метод спутниковых геодезических измерений (определений)	0.10	–
315	513148.70	2230169.42	Метод спутниковых геодезических измерений (определений)	0.10	–
316	513149.36	2230175.88	Метод спутниковых геодезических измерений (определений)	0.10	–
317	513151.82	2230176.06	Метод спутниковых геодезических измерений (определений)	0.10	–
318	513151.90	2230175.48	Метод спутниковых геодезических измерений (определений)	0.10	–
319	513153.89	2230175.74	Метод спутниковых геодезических измерений (определений)	0.10	–
320	513153.56	2230178.21	Метод спутниковых геодезических измерений (определений)	0.10	–
321	513147.54	2230177.74	Метод спутниковых геодезических измерений (определений)	0.10	–
322	513146.74	2230169.74	Метод спутниковых геодезических измерений (определений)	0.10	–
323	513144.64	2230160.56	Метод спутниковых геодезических измерений (определений)	0.10	–
324	513142.18	2230155.63	Метод спутниковых геодезических измерений (определений)	0.10	–
325	513124.46	2230150.40	Метод спутниковых геодезических измерений (определений)	0.10	–
326	513097.48	2230148.90	Метод спутниковых геодезических измерений (определений)	0.10	–
327	513097.60	2230140.90	Метод спутниковых геодезических измерений (определений)	0.10	–
328	513096.51	2230140.95	Метод спутниковых геодезических измерений (определений)	0.10	–
329	513096.97	2230125.38	Метод спутниковых геодезических измерений (определений)	0.10	–
330	513098.00	2230125.41	Метод спутниковых геодезических	0.10	–

			измерений (определений)		
331	513098.12	2230120.08	Метод спутниковых геодезических измерений (определений)	0.10	–
332	513100.12	2230120.13	Метод спутниковых геодезических измерений (определений)	0.10	–
333	513100.00	2230125.51	Метод спутниковых геодезических измерений (определений)	0.10	–
334	513100.81	2230125.52	Метод спутниковых геодезических измерений (определений)	0.10	–
335	513100.65	2230140.82	Метод спутниковых геодезических измерений (определений)	0.10	–
336	513099.65	2230140.87	Метод спутниковых геодезических измерений (определений)	0.10	–
337	513099.51	2230147.00	Метод спутниковых геодезических измерений (определений)	0.10	–
338	513124.80	2230148.42	Метод спутниковых геодезических измерений (определений)	0.10	–
300	513141.98	2230153.48	Метод спутниковых геодезических измерений (определений)	0.10	–
Граница1(3)	–	–	–	–	–
339	512640.38	2230628.13	Метод спутниковых геодезических измерений (определений)	0.10	–
340	512596.92	2230627.36	Метод спутниковых геодезических измерений (определений)	0.10	–
341	512597.04	2230621.17	Метод спутниковых геодезических измерений (определений)	0.10	–
342	512595.04	2230621.12	Метод спутниковых геодезических измерений (определений)	0.10	–
343	512594.88	2230629.33	Метод спутниковых геодезических измерений (определений)	0.10	–
344	512601.40	2230629.44	Метод спутниковых геодезических измерений (определений)	0.10	–
345	512600.53	2230654.92	Метод спутниковых геодезических измерений (определений)	0.10	–
346	512566.77	2230654.18	Метод спутниковых геодезических	0.10	–

			измерений (определений)		
347	512567.72	2230648.38	Метод спутниковых геодезических измерений (определений)	0.10	–
348	512569.13	2230640.42	Метод спутниковых геодезических измерений (определений)	0.10	–
349	512570.40	2230635.28	Метод спутниковых геодезических измерений (определений)	0.10	–
350	512569.72	2230622.41	Метод спутниковых геодезических измерений (определений)	0.10	–
351	512568.24	2230621.17	Метод спутниковых геодезических измерений (определений)	0.10	–
352	512568.87	2230620.46	Метод спутниковых геодезических измерений (определений)	0.10	–
353	512564.78	2230616.83	Метод спутниковых геодезических измерений (определений)	0.10	–
354	512564.28	2230617.37	Метод спутниковых геодезических измерений (определений)	0.10	–
355	512563.87	2230617.02	Метод спутниковых геодезических измерений (определений)	0.10	–
356	512564.06	2230603.48	Метод спутниковых геодезических измерений (определений)	0.10	–
357	512564.94	2230603.49	Метод спутниковых геодезических измерений (определений)	0.10	–
358	512564.94	2230597.82	Метод спутниковых геодезических измерений (определений)	0.10	–
359	512564.09	2230597.86	Метод спутниковых геодезических измерений (определений)	0.10	–
360	512564.59	2230560.75	Метод спутниковых геодезических измерений (определений)	0.10	–
361	512565.19	2230560.78	Метод спутниковых геодезических измерений (определений)	0.10	–
362	512567.86	2230530.40	Метод спутниковых геодезических измерений (определений)	0.10	–
363	512567.04	2230530.36	Метод спутниковых геодезических измерений	0.10	–

			(определений)		
364	512569.20	2230506.48	Метод спутниковых геодезических измерений (определений)	0.10	–
365	512533.74	2230500.81	Метод спутниковых геодезических измерений (определений)	0.10	–
366	512477.52	2230496.66	Метод спутниковых геодезических измерений (определений)	0.10	–
367	512477.84	2230495.92	Метод спутниковых геодезических измерений (определений)	0.10	–
368	512468.10	2230492.22	Метод спутниковых геодезических измерений (определений)	0.10	–
369	512467.72	2230493.08	Метод спутниковых геодезических измерений (определений)	0.10	–
370	512422.18	2230475.22	Метод спутниковых геодезических измерений (определений)	0.10	–
371	512422.74	2230459.60	Метод спутниковых геодезических измерений (определений)	0.10	–
372	512418.09	2230460.02	Метод спутниковых геодезических измерений (определений)	0.10	–
373	512409.16	2230477.60	Метод спутниковых геодезических измерений (определений)	0.10	–
374	512408.96	2230478.00	Метод спутниковых геодезических измерений (определений)	0.10	–
375	512406.87	2230476.66	Метод спутниковых геодезических измерений (определений)	0.10	–
376	512401.48	2230485.28	Метод спутниковых геодезических измерений (определений)	0.10	–
377	512402.52	2230485.97	Метод спутниковых геодезических измерений (определений)	0.10	–
378	512387.34	2230491.48	Метод спутниковых геодезических измерений (определений)	0.10	–
379	512347.30	2230492.96	Метод спутниковых геодезических измерений (определений)	0.10	–
380	512346.76	2230484.46	Метод спутниковых геодезических измерений (определений)	0.10	–

381	512343.70	2230471.99	Метод спутниковых геодезических измерений (определений)	0.10	–
382	512341.32	2230464.38	Метод спутниковых геодезических измерений (определений)	0.10	–
383	512336.97	2230455.56	Метод спутниковых геодезических измерений (определений)	0.10	–
384	512333.39	2230444.28	Метод спутниковых геодезических измерений (определений)	0.10	–
385	512326.52	2230401.12	Метод спутниковых геодезических измерений (определений)	0.10	–
386	512322.92	2230386.60	Метод спутниковых геодезических измерений (определений)	0.10	–
387	512315.06	2230385.86	Метод спутниковых геодезических измерений (определений)	0.10	–
388	512314.87	2230387.86	Метод спутниковых геодезических измерений (определений)	0.10	–
389	512321.32	2230388.47	Метод спутниковых геодезических измерений (определений)	0.10	–
390	512324.56	2230401.53	Метод спутниковых геодезических измерений (определений)	0.10	–
391	512331.44	2230444.74	Метод спутниковых геодезических измерений (определений)	0.10	–
392	512335.11	2230456.31	Метод спутниковых геодезических измерений (определений)	0.10	–
393	512339.46	2230465.14	Метод спутниковых геодезических измерений (определений)	0.10	–
394	512341.77	2230472.53	Метод спутниковых геодезических измерений (определений)	0.10	–
395	512344.76	2230484.76	Метод спутниковых геодезических измерений (определений)	0.10	–
396	512345.42	2230495.04	Метод спутниковых геодезических измерений (определений)	0.10	–
397	512387.72	2230493.46	Метод спутниковых геодезических измерений (определений)	0.10	–
398	512404.68	2230487.29	Метод спутниковых	0.10	–

			геодезических измерений (определений)		
399	512406.46	2230488.46	Метод спутниковых геодезических измерений (определений)	0.10	–
400	512411.98	2230479.87	Метод спутниковых геодезических измерений (определений)	0.10	–
401	512410.60	2230479.02	Метод спутниковых геодезических измерений (определений)	0.10	–
402	512410.88	2230478.62	Метод спутниковых геодезических измерений (определений)	0.10	–
403	512419.38	2230461.92	Метод спутниковых геодезических измерений (определений)	0.10	–
404	512420.66	2230461.80	Метод спутниковых геодезических измерений (определений)	0.10	–
405	512420.12	2230476.55	Метод спутниковых геодезических измерений (определений)	0.10	–
406	512467.06	2230494.93	Метод спутниковых геодезических измерений (определений)	0.10	–
407	512466.64	2230495.99	Метод спутниковых геодезических измерений (определений)	0.10	–
408	512476.22	2230499.91	Метод спутниковых геодезических измерений (определений)	0.10	–
409	512476.74	2230498.56	Метод спутниковых геодезических измерений (определений)	0.10	–
410	512533.50	2230502.80	Метод спутниковых геодезических измерений (определений)	0.10	–
411	512567.04	2230508.16	Метод спутниковых геодезических измерений (определений)	0.10	–
412	512565.03	2230530.19	Метод спутниковых геодезических измерений (определений)	0.10	–
413	512564.14	2230530.10	Метод спутниковых геодезических измерений (определений)	0.10	–
414	512561.61	2230560.62	Метод спутниковых геодезических измерений (определений)	0.10	–
415	512562.52	2230560.65	Метод спутниковых геодезических	0.10	–

			измерений (определений)		
416	512562.11	2230597.82	Метод спутниковых геодезических измерений (определений)	0.10	–
417	512561.18	2230597.82	Метод спутниковых геодезических измерений (определений)	0.10	–
418	512561.24	2230603.42	Метод спутниковых геодезических измерений (определений)	0.10	–
419	512562.01	2230603.40	Метод спутниковых геодезических измерений (определений)	0.10	–
420	512561.86	2230617.90	Метод спутниковых геодезических измерений (определений)	0.10	–
421	512562.82	2230618.79	Метод спутниковых геодезических измерений (определений)	0.10	–
422	512562.32	2230619.30	Метод спутниковых геодезических измерений (определений)	0.10	–
423	512566.41	2230623.22	Метод спутниковых геодезических измерений (определений)	0.10	–
424	512567.00	2230622.62	Метод спутниковых геодезических измерений (определений)	0.10	–
425	512567.76	2230623.32	Метод спутниковых геодезических измерений (определений)	0.10	–
426	512568.40	2230635.08	Метод спутниковых геодезических измерений (определений)	0.10	–
427	512567.18	2230640.00	Метод спутниковых геодезических измерений (определений)	0.10	–
428	512564.74	2230654.11	Метод спутниковых геодезических измерений (определений)	0.10	–
429	512563.53	2230654.11	Метод спутниковых геодезических измерений (определений)	0.10	–
430	512563.23	2230663.24	Метод спутниковых геодезических измерений (определений)	0.10	–
431	512562.01	2230659.62	Метод спутниковых геодезических измерений (определений)	0.10	–
432	512562.24	2230646.91	Метод спутниковых геодезических измерений	0.10	–

			(определений)		
433	512544.42	2230646.25	Метод спутниковых геодезических измерений (определений)	0.10	–
434	512542.98	2230644.84	Метод спутниковых геодезических измерений (определений)	0.10	–
435	512511.34	2230643.66	Метод спутниковых геодезических измерений (определений)	0.10	–
436	512511.35	2230642.58	Метод спутниковых геодезических измерений (определений)	0.10	–
437	512507.04	2230642.63	Метод спутниковых геодезических измерений (определений)	0.10	–
438	512507.01	2230644.85	Метод спутниковых геодезических измерений (определений)	0.10	–
439	512454.66	2230642.93	Метод спутниковых геодезических измерений (определений)	0.10	–
440	512429.10	2230620.86	Метод спутниковых геодезических измерений (определений)	0.10	–
441	512410.18	2230620.32	Метод спутниковых геодезических измерений (определений)	0.10	–
442	512410.21	2230616.63	Метод спутниковых геодезических измерений (определений)	0.10	–
443	512407.60	2230616.76	Метод спутниковых геодезических измерений (определений)	0.10	–
444	512407.60	2230622.78	Метод спутниковых геодезических измерений (определений)	0.10	–
445	512427.80	2230623.55	Метод спутниковых геодезических измерений (определений)	0.10	–
446	512453.89	2230646.04	Метод спутниковых геодезических измерений (определений)	0.10	–
447	512543.56	2230648.76	Метод спутниковых геодезических измерений (определений)	0.10	–
448	512551.58	2230656.40	Метод спутниковых геодезических измерений (определений)	0.10	–
449	512557.12	2230659.09	Метод спутниковых геодезических измерений (определений)	0.10	–

450	512559.44	2230660.80	Метод спутниковых геодезических измерений (определений)	0.10	–
451	512559.12	2230680.76	Метод спутниковых геодезических измерений (определений)	0.10	–
452	512558.84	2230694.96	Метод спутниковых геодезических измерений (определений)	0.10	–
453	512558.42	2230701.01	Метод спутниковых геодезических измерений (определений)	0.10	–
454	512561.20	2230701.19	Метод спутниковых геодезических измерений (определений)	0.10	–
455	512564.76	2230677.08	Метод спутниковых геодезических измерений (определений)	0.10	–
456	512565.21	2230663.66	Метод спутниковых геодезических измерений (определений)	0.10	–
457	512566.50	2230656.16	Метод спутниковых геодезических измерений (определений)	0.10	–
458	512602.46	2230656.96	Метод спутниковых геодезических измерений (определений)	0.10	–
459	512603.44	2230629.54	Метод спутниковых геодезических измерений (определений)	0.10	–
460	512642.33	2230630.16	Метод спутниковых геодезических измерений (определений)	0.10	–
461	512642.49	2230622.58	Метод спутниковых геодезических измерений (определений)	0.10	–
462	512640.48	2230622.53	Метод спутниковых геодезических измерений (определений)	0.10	–
339	512640.38	2230628.13	Метод спутниковых геодезических измерений (определений)	0.10	–
–	–	–	–	–	–
463	512559.64	2230649.22	Метод спутниковых геодезических измерений (определений)	0.10	–
464	512559.50	2230657.82	Метод спутниковых геодезических измерений (определений)	0.10	–
465	512558.12	2230656.80	Метод спутниковых геодезических измерений (определений)	0.10	–

466	512552.75	2230654.40	Метод спутниковых геодезических измерений (определений)	0.10	–
467	512547.08	2230648.82	Метод спутниковых геодезических измерений (определений)	0.10	–
463	512559.64	2230649.22	Метод спутниковых геодезических измерений (определений)	0.10	–
Граница1(4)	–	–	–	–	–
468	512659.44	2230713.50	Метод спутниковых геодезических измерений (определений)	0.10	–
469	512636.95	2230713.40	Метод спутниковых геодезических измерений (определений)	0.10	–
470	512562.46	2230711.33	Метод спутниковых геодезических измерений (определений)	0.10	–
471	512563.06	2230711.44	Метод спутниковых геодезических измерений (определений)	0.10	–
472	512583.83	2230712.37	Метод спутниковых геодезических измерений (определений)	0.10	–
473	512580.90	2230775.02	Метод спутниковых геодезических измерений (определений)	0.10	–
474	512578.12	2230775.06	Метод спутниковых геодезических измерений (определений)	0.10	–
475	512580.98	2230714.90	Метод спутниковых геодезических измерений (определений)	0.10	–
476	512562.43	2230714.08	Метод спутниковых геодезических измерений (определений)	0.10	–
477	512557.70	2230713.16	Метод спутниковых геодезических измерений (определений)	0.10	–
478	512557.70	2230707.62	Метод спутниковых геодезических измерений (определений)	0.10	–
479	512560.42	2230707.44	Метод спутниковых геодезических измерений (определений)	0.10	–
480	512560.49	2230710.98	Метод спутниковых геодезических измерений (определений)	0.10	–
481	512562.20	2230711.27	Метод спутниковых геодезических измерений (определений)	0.10	–

482	512562.40	2230707.41	Метод спутниковых геодезических измерений (определений)	0.10	–
483	512564.81	2230707.50	Метод спутниковых геодезических измерений (определений)	0.10	–
484	512564.72	2230708.95	Метод спутниковых геодезических измерений (определений)	0.10	–
485	512617.61	2230710.23	Метод спутниковых геодезических измерений (определений)	0.10	–
486	512659.64	2230711.04	Метод спутниковых геодезических измерений (определений)	0.10	–
468	512659.44	2230713.50	Метод спутниковых геодезических измерений (определений)	0.10	–
Граница1(5)	–	–	–	–	–
487	512386.18	2230931.05	Метод спутниковых геодезических измерений (определений)	0.10	–
488	512398.84	2230924.36	Метод спутниковых геодезических измерений (определений)	0.10	–
489	512412.22	2230926.42	Метод спутниковых геодезических измерений (определений)	0.10	–
490	512419.07	2230930.32	Метод спутниковых геодезических измерений (определений)	0.10	–
491	512420.46	2230931.54	Метод спутниковых геодезических измерений (определений)	0.10	–
492	512405.02	2230944.95	Метод спутниковых геодезических измерений (определений)	0.10	–
493	512396.26	2230965.04	Метод спутниковых геодезических измерений (определений)	0.10	–
494	512372.94	2230988.16	Метод спутниковых геодезических измерений (определений)	0.10	–
495	512372.78	2230990.25	Метод спутниковых геодезических измерений (определений)	0.10	–
496	512399.64	2231022.03	Метод спутниковых геодезических измерений (определений)	0.10	–
497	512388.93	2231031.35	Метод спутниковых геодезических измерений (определений)	0.10	–

498	512389.78	2231033.44	Метод спутниковых геодезических измерений (определений)	0.10	–
499	512397.42	2231033.56	Метод спутниковых геодезических измерений (определений)	0.10	–
500	512400.58	2231031.90	Метод спутниковых геодезических измерений (определений)	0.10	–
501	512405.24	2231026.58	Метод спутниковых геодезических измерений (определений)	0.10	–
502	512411.20	2231016.44	Метод спутниковых геодезических измерений (определений)	0.10	–
503	512414.14	2231009.96	Метод спутниковых геодезических измерений (определений)	0.10	–
504	512412.10	2231008.86	Метод спутниковых геодезических измерений (определений)	0.10	–
505	512409.10	2231015.28	Метод спутниковых геодезических измерений (определений)	0.10	–
506	512403.26	2231025.18	Метод спутниковых геодезических измерений (определений)	0.10	–
507	512398.98	2231030.08	Метод спутниковых геодезических измерений (определений)	0.10	–
508	512396.72	2231031.16	Метод спутниковых геодезических измерений (определений)	0.10	–
509	512392.84	2231031.07	Метод спутниковых геодезических измерений (определений)	0.10	–
510	512403.06	2231022.14	Метод спутниковых геодезических измерений (определений)	0.10	–
511	512375.20	2230989.16	Метод спутниковых геодезических измерений (определений)	0.10	–
512	512375.06	2230988.88	Метод спутниковых геодезических измерений (определений)	0.10	–
513	512397.94	2230966.19	Метод спутниковых геодезических измерений (определений)	0.10	–
514	512406.67	2230946.16	Метод спутниковых геодезических измерений (определений)	0.10	–
515	512421.24	2230933.52	Метод спутниковых	0.10	–

			геодезических измерений (определений)		
516	512428.20	2230940.78	Метод спутниковых геодезических измерений (определений)	0.10	–
517	512427.04	2230942.00	Метод спутниковых геодезических измерений (определений)	0.10	–
518	512430.52	2230948.54	Метод спутниковых геодезических измерений (определений)	0.10	–
519	512430.22	2230948.69	Метод спутниковых геодезических измерений (определений)	0.10	–
520	512433.66	2230955.27	Метод спутниковых геодезических измерений (определений)	0.10	–
521	512433.56	2230955.56	Метод спутниковых геодезических измерений (определений)	0.10	–
522	512430.74	2230959.12	Метод спутниковых геодезических измерений (определений)	0.10	–
523	512431.14	2230959.38	Метод спутниковых геодезических измерений (определений)	0.10	–
524	512431.12	2230960.80	Метод спутниковых геодезических измерений (определений)	0.10	–
525	512427.65	2230965.14	Метод спутниковых геодезических измерений (определений)	0.10	–
526	512445.06	2230984.74	Метод спутниковых геодезических измерений (определений)	0.10	–
527	512448.08	2230982.40	Метод спутниковых геодезических измерений (определений)	0.10	–
528	512446.72	2230980.50	Метод спутниковых геодезических измерений (определений)	0.10	–
529	512445.27	2230981.58	Метод спутниковых геодезических измерений (определений)	0.10	–
530	512430.65	2230965.08	Метод спутниковых геодезических измерений (определений)	0.10	–
531	512433.40	2230961.68	Метод спутниковых геодезических измерений (определений)	0.10	–
532	512433.38	2230960.24	Метод спутниковых геодезических	0.10	–

			измерений (определений)		
533	512436.07	2230957.02	Метод спутниковых геодезических измерений (определений)	0.10	–
534	512435.66	2230956.74	Метод спутниковых геодезических измерений (определений)	0.10	–
535	512436.24	2230955.06	Метод спутниковых геодезических измерений (определений)	0.10	–
536	512436.68	2230954.84	Метод спутниковых геодезических измерений (определений)	0.10	–
537	512432.78	2230947.24	Метод спутниковых геодезических измерений (определений)	0.10	–
538	512432.50	2230947.40	Метод спутниковых геодезических измерений (определений)	0.10	–
539	512429.84	2230942.48	Метод спутниковых геодезических измерений (определений)	0.10	–
540	512430.20	2230942.09	Метод спутниковых геодезических измерений (определений)	0.10	–
541	512440.50	2230952.77	Метод спутниковых геодезических измерений (определений)	0.10	–
542	512466.00	2230926.60	Метод спутниковых геодезических измерений (определений)	0.10	–
543	512469.56	2230923.23	Метод спутниковых геодезических измерений (определений)	0.10	–
544	512500.80	2230913.20	Метод спутниковых геодезических измерений (определений)	0.10	–
545	512501.06	2230913.38	Метод спутниковых геодезических измерений (определений)	0.10	–
546	512509.67	2230915.46	Метод спутниковых геодезических измерений (определений)	0.10	–
547	512514.74	2230914.34	Метод спутниковых геодезических измерений (определений)	0.10	–
548	512518.48	2230911.16	Метод спутниковых геодезических измерений (определений)	0.10	–
549	512518.71	2230916.76	Метод спутниковых геодезических измерений	0.10	–

			(определений)		
550	512517.18	2230931.69	Метод спутниковых геодезических измерений (определений)	0.10	–
551	512516.62	2230950.21	Метод спутниковых геодезических измерений (определений)	0.10	–
552	512521.02	2230951.94	Метод спутниковых геодезических измерений (определений)	0.10	–
553	512521.76	2230950.08	Метод спутниковых геодезических измерений (определений)	0.10	–
554	512518.68	2230948.87	Метод спутниковых геодезических измерений (определений)	0.10	–
555	512519.24	2230932.60	Метод спутниковых геодезических измерений (определений)	0.10	–
556	512522.43	2230932.60	Метод спутниковых геодезических измерений (определений)	0.10	–
557	512522.50	2230930.17	Метод спутниковых геодезических измерений (определений)	0.10	–
558	512519.24	2230930.11	Метод спутниковых геодезических измерений (определений)	0.10	–
559	512520.72	2230916.82	Метод спутниковых геодезических измерений (определений)	0.10	–
560	512520.33	2230909.50	Метод спутниковых геодезических измерений (определений)	0.10	–
561	512524.52	2230905.81	Метод спутниковых геодезических измерений (определений)	0.10	–
562	512537.52	2230902.78	Метод спутниковых геодезических измерений (определений)	0.10	–
563	512545.68	2230902.49	Метод спутниковых геодезических измерений (определений)	0.10	–
564	512563.80	2230903.36	Метод спутниковых геодезических измерений (определений)	0.10	–
565	512564.88	2230904.21	Метод спутниковых геодезических измерений (определений)	0.10	–
566	512566.55	2230902.12	Метод спутниковых геодезических измерений (определений)	0.10	–

567	512565.83	2230900.64	Метод спутниковых геодезических измерений (определений)	0.10	–
568	512564.56	2230900.61	Метод спутниковых геодезических измерений (определений)	0.10	–
569	512565.76	2230884.66	Метод спутниковых геодезических измерений (определений)	0.10	–
570	512567.11	2230884.26	Метод спутниковых геодезических измерений (определений)	0.10	–
571	512566.53	2230881.82	Метод спутниковых геодезических измерений (определений)	0.10	–
572	512563.46	2230882.74	Метод спутниковых геодезических измерений (определений)	0.10	–
573	512561.92	2230900.58	Метод спутниковых геодезических измерений (определений)	0.10	–
574	512545.79	2230899.94	Метод спутниковых геодезических измерений (определений)	0.10	–
575	512537.13	2230900.32	Метод спутниковых геодезических измерений (определений)	0.10	–
576	512528.72	2230902.31	Метод спутниковых геодезических измерений (определений)	0.10	–
577	512532.67	2230898.71	Метод спутниковых геодезических измерений (определений)	0.10	–
578	512540.43	2230890.58	Метод спутниковых геодезических измерений (определений)	0.10	–
579	512552.25	2230889.04	Метод спутниковых геодезических измерений (определений)	0.10	–
580	512555.44	2230876.60	Метод спутниковых геодезических измерений (определений)	0.10	–
581	512564.04	2230869.98	Метод спутниковых геодезических измерений (определений)	0.10	–
582	512594.54	2230870.28	Метод спутниковых геодезических измерений (определений)	0.10	–
583	512601.79	2230868.49	Метод спутниковых геодезических измерений (определений)	0.10	–
584	512608.85	2230866.52	Метод спутниковых	0.10	–

			геодезических измерений (определений)		
585	512609.30	2230866.62	Метод спутниковых геодезических измерений (определений)	0.10	–
586	512609.78	2230864.68	Метод спутниковых геодезических измерений (определений)	0.10	–
587	512609.68	2230851.16	Метод спутниковых геодезических измерений (определений)	0.10	–
588	512610.33	2230851.09	Метод спутниковых геодезических измерений (определений)	0.10	–
589	512610.10	2230849.11	Метод спутниковых геодезических измерений (определений)	0.10	–
590	512607.66	2230849.38	Метод спутниковых геодезических измерений (определений)	0.10	–
591	512607.79	2230864.76	Метод спутниковых геодезических измерений (определений)	0.10	–
592	512601.28	2230866.56	Метод спутниковых геодезических измерений (определений)	0.10	–
593	512594.30	2230868.28	Метод спутниковых геодезических измерений (определений)	0.10	–
594	512563.37	2230867.96	Метод спутниковых геодезических измерений (определений)	0.10	–
595	512553.68	2230875.44	Метод спутниковых геодезических измерений (определений)	0.10	–
596	512550.64	2230887.23	Метод спутниковых геодезических измерений (определений)	0.10	–
597	512539.48	2230888.69	Метод спутниковых геодезических измерений (определений)	0.10	–
598	512531.28	2230897.27	Метод спутниковых геодезических измерений (определений)	0.10	–
599	512524.38	2230903.26	Метод спутниковых геодезических измерений (определений)	0.10	–
600	512521.62	2230903.90	Метод спутниковых геодезических измерений (определений)	0.10	–
601	512520.03	2230904.42	Метод спутниковых геодезических	0.10	–

			измерений (определений)		
602	512519.84	2230900.72	Метод спутниковых геодезических измерений (определений)	0.10	–
603	512507.16	2230889.68	Метод спутниковых геодезических измерений (определений)	0.10	–
604	512505.14	2230889.88	Метод спутниковых геодезических измерений (определений)	0.10	–
605	512504.83	2230889.00	Метод спутниковых геодезических измерений (определений)	0.10	–
606	512493.45	2230891.76	Метод спутниковых геодезических измерений (определений)	0.10	–
607	512493.58	2230892.48	Метод спутниковых геодезических измерений (определений)	0.10	–
608	512493.36	2230892.50	Метод спутниковых геодезических измерений (определений)	0.10	–
609	512486.08	2230896.18	Метод спутниковых геодезических измерений (определений)	0.10	–
610	512485.00	2230899.12	Метод спутниковых геодезических измерений (определений)	0.10	–
611	512483.56	2230898.10	Метод спутниковых геодезических измерений (определений)	0.10	–
612	512475.80	2230903.74	Метод спутниковых геодезических измерений (определений)	0.10	–
613	512449.19	2230926.72	Метод спутниковых геодезических измерений (определений)	0.10	–
614	512434.06	2230932.89	Метод спутниковых геодезических измерений (определений)	0.10	–
615	512435.78	2230935.66	Метод спутниковых геодезических измерений (определений)	0.10	–
616	512465.20	2230924.62	Метод спутниковых геодезических измерений (определений)	0.10	–
617	512440.52	2230949.90	Метод спутниковых геодезических измерений (определений)	0.10	–
618	512432.26	2230941.32	Метод спутниковых геодезических измерений	0.10	–

			(определений)		
619	512432.72	2230940.64	Метод спутниковых геодезических измерений (определений)	0.10	–
620	512428.02	2230935.25	Метод спутниковых геодезических измерений (определений)	0.10	–
621	512427.76	2230935.50	Метод спутниковых геодезических измерений (определений)	0.10	–
622	512420.25	2230928.69	Метод спутниковых геодезических измерений (определений)	0.10	–
623	512412.90	2230924.49	Метод спутниковых геодезических измерений (определений)	0.10	–
624	512398.50	2230922.28	Метод спутниковых геодезических измерений (определений)	0.10	–
625	512384.98	2230929.42	Метод спутниковых геодезических измерений (определений)	0.10	–
626	512372.96	2230941.78	Метод спутниковых геодезических измерений (определений)	0.10	–
627	512374.40	2230943.18	Метод спутниковых геодезических измерений (определений)	0.10	–
487	512386.18	2230931.05	Метод спутниковых геодезических измерений (определений)	0.10	–
–	–	–	–	–	–
628	512486.62	2230900.34	Метод спутниковых геодезических измерений (определений)	0.10	–
629	512487.68	2230897.60	Метод спутниковых геодезических измерений (определений)	0.10	–
630	512494.06	2230894.38	Метод спутниковых геодезических измерений (определений)	0.10	–
631	512494.23	2230895.24	Метод спутниковых геодезических измерений (определений)	0.10	–
632	512505.78	2230892.46	Метод спутниковых геодезических измерений (определений)	0.10	–
633	512505.62	2230891.82	Метод спутниковых геодезических измерений (определений)	0.10	–
634	512506.50	2230891.76	Метод спутниковых геодезических измерений	0.10	–

			(определений)		
635	512517.88	2230901.67	Метод спутниковых геодезических измерений (определений)	0.10	–
636	512518.05	2230905.00	Метод спутниковых геодезических измерений (определений)	0.10	–
637	512500.54	2230910.54	Метод спутниковых геодезических измерений (определений)	0.10	–
628	512486.62	2230900.34	Метод спутниковых геодезических измерений (определений)	0.10	–
–	–	–	–	–	–
638	512518.16	2230907.64	Метод спутниковых геодезических измерений (определений)	0.10	–
639	512518.30	2230908.58	Метод спутниковых геодезических измерений (определений)	0.10	–
640	512513.82	2230912.49	Метод спутниковых геодезических измерений (определений)	0.10	–
641	512509.68	2230913.41	Метод спутниковых геодезических измерений (определений)	0.10	–
642	512504.28	2230912.14	Метод спутниковых геодезических измерений (определений)	0.10	–
638	512518.16	2230907.64	Метод спутниковых геодезических измерений (определений)	0.10	–
–	–	–	–	–	–
643	512485.98	2230902.48	Метод спутниковых геодезических измерений (определений)	0.10	–
644	512498.16	2230911.34	Метод спутниковых геодезических измерений (определений)	0.10	–
645	512474.01	2230918.88	Метод спутниковых геодезических измерений (определений)	0.10	–
646	512479.34	2230913.96	Метод спутниковых геодезических измерений (определений)	0.10	–
647	512484.72	2230905.40	Метод спутниковых геодезических измерений (определений)	0.10	–
643	512485.98	2230902.48	Метод спутниковых геодезических измерений (определений)	0.10	–
–	–	–	–	–	–
648	512483.56	2230900.58	Метод спутниковых	0.10	–

			геодезических измерений (определений)		
649	512484.22	2230901.06	Метод спутниковых геодезических измерений (определений)	0.10	–
650	512482.92	2230904.50	Метод спутниковых геодезических измерений (определений)	0.10	–
651	512477.78	2230912.68	Метод спутниковых геодезических измерений (определений)	0.10	–
652	512469.76	2230920.28	Метод спутниковых геодезических измерений (определений)	0.10	–
653	512462.90	2230922.46	Метод спутниковых геодезических измерений (определений)	0.10	–
654	512452.42	2230926.64	Метод спутниковых геодезических измерений (определений)	0.10	–
655	512477.04	2230905.31	Метод спутниковых геодезических измерений (определений)	0.10	–
648	512483.56	2230900.58	Метод спутниковых геодезических измерений (определений)	0.10	–

3. Сведения о характерных точках части (частей) границы объекта

Обозначение характерных точек части границы	Координаты, м		Метод определения координат характерной точки	Средняя квадратическая погрешность положения характерной точки (M_t), м	Описание обозначения точки на местности (при наличии)
	X	Y			
1	2	3	4	5	6
–	–	–	–	–	–

Схема расположения границ публичного сервитута

для эксплуатации объекта электросетевого хозяйства «Электросетевой комплекс Подстанция 110/35/6кВ «Суханки» (КЛ 6 кВ: ф. МСЧ от РП 11, ф.№ 1 от ТЭЦ -6, ф. № 2 от ТЭЦ-6; ТП 6026, ТП 6138, ТП 6108)

(наименование объекта)

Обзорная схема границ объекта

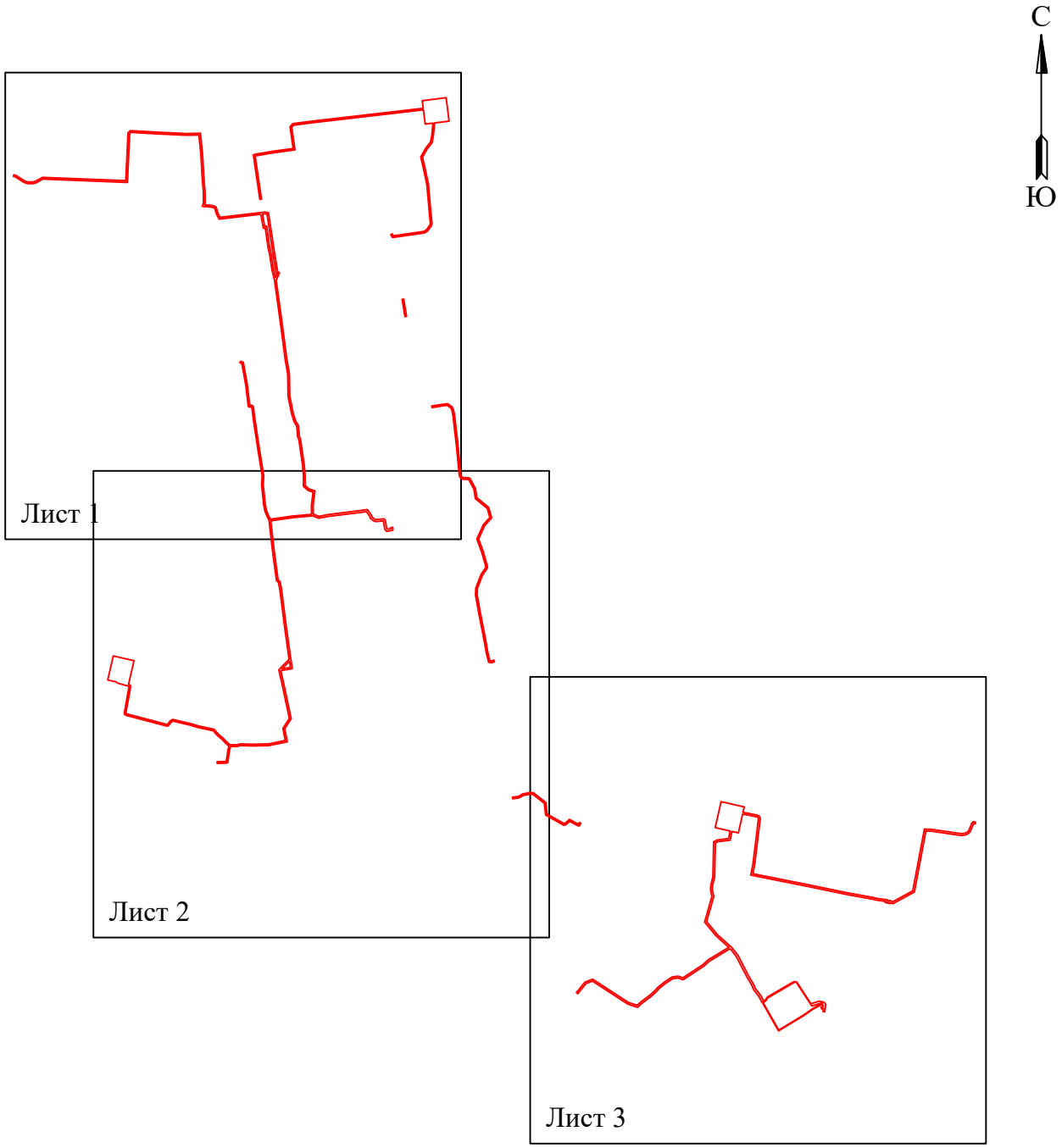

Условные обозначения:

- граница устанавливаемой зоны публичного сервитута

Согласовано _____

Схема расположения границ публичного сервитута

для эксплуатации объекта электросетевого хозяйства
«Электросетевой комплекс Подстанция 110/35/6кВ «Суханки» (КЛ 6 кВ: ф. МСЧ от РП 11, ф.№ 1 от ТЭЦ -6, ф. № 2 от ТЭЦ-6; ТП 6026, ТП 6138, ТП 6108)

(наименование объекта)

Масштаб 1:2000

Лист 1 из 3

Используемые условные знаки и обозначения:

- ● 1 - обозначение характерной точки границы устанавливаемого публичного сервитута
- - границы земельных участков, попадающих в зону публичного сервитута
- - граница кадастрового квартала
- 59:01:4411075 - номер кадастрового квартала
- :123 - кадастровый номер земельного участка
- - граница устанавливаемого публичного сервитута
- п. Пермь - наименование населенного пункта
- - ось линии, контур объекта

Согласовано _____

Схема расположения границ публичного сервитута

для эксплуатации объекта электросетевого хозяйства «Электросетевой комплекс Подстанция 110/35/6кВ «Суханки» (КЛ 6 кВ: ф. МСЧ от РП 11, ф.№ 1 от ТЭЦ -6, ф. № 2 от ТЭЦ-6; ТП 6026, ТП 6138, ТП 6108)

(наименование объекта)

Масштаб 1:2000

Лист 2 из 3

Используемые условные знаки и обозначения:

- ● 1 - обозначение характерной точки границы устанавливаемого публичного сервитута
- - границы земельных участков, попадающих в зону публичного сервитута
- - граница кадастрового квартала
- 59:01:4411075 - номер кадастрового квартала
- :123 - кадастровый номер земельного участка
- - граница устанавливаемого публичного сервитута
- п. Пермь - наименование населенного пункта
- - ось линии, контур объекта

Согласовано _____

Схема расположения границ публичного сервитута

для эксплуатации объекта электросетевого хозяйства
«Электросетевой комплекс Подстанция 110/35/6кВ «Суханки» (КЛ 6 кВ: ф. МСЧ от РП 11, ф.№ 1 от ТЭЦ -6, ф. № 2 от ТЭЦ-6; ТП 6026, ТП 6138, ТП 6108)

(наименование объекта)

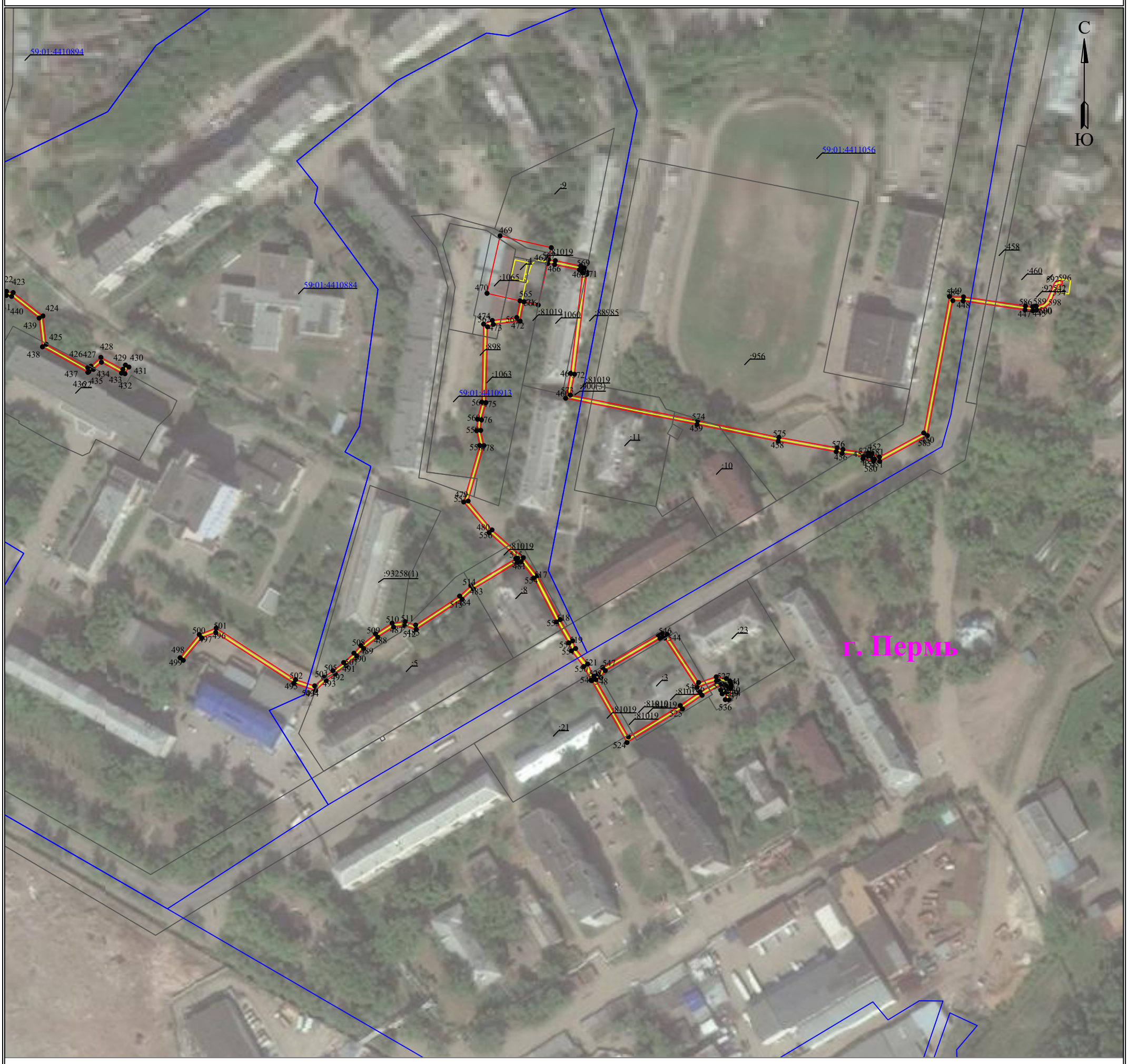

Масштаб 1:2000

Лист 3 из 3

Используемые условные знаки и обозначения:

- ● 1 - обозначение характерной точки границы устанавливаемого публичного сервитута
- - границы земельных участков, попадающих в зону публичного сервитута
- - граница кадастрового квартала
- 59:01:4411075 - номер кадастрового квартала
- :123 - кадастровый номер земельного участка
- - граница устанавливаемого публичного сервитута
- п. Пермь - наименование населенного пункта
- - ось линии, контур объекта

Согласовано _____

ГРАФИЧЕСКОЕ ОПИСАНИЕ

местоположения границ публичного сервитута

Электросетевой комплекс Подстанция 110/35/6кВ «Суханки» (КЛ 6 кВ: ф. МСЧ от РП 11, ф.№ 1 от ТЭЦ -6, ф. № 2 от ТЭЦ-6; ТП 6026, ТП 6138, ТП 6108, ТП 6145)

(наименование объекта, местоположение границ которого описано (далее - объект)

Раздел 1

Сведения об объекте		
№ п/п	Характеристики объекта	Описание характеристик
1	2	3
1	Местоположение объекта	Пермский край, Пермь город
2	Площадь объекта +/- величина погрешности определения площади (Р+/- Дельта Р)	10473 кв.м ± 20.50 кв.м
3	Иные характеристики объекта	Публичный сервитут устанавливается в целях эксплуатации объекта электросетевого хозяйства «Электросетевой комплекс Подстанция 110/35/6кВ «Суханки» (КЛ 6 кВ: ф. МСЧ от РП 11, ф.№ 1 от ТЭЦ -6, ф. № 2 от ТЭЦ-6; ТП 6026, ТП 6138, ТП 6108, ТП 6145)» (согласно п.1 ст. 39.37 «Земельного кодекса Российской Федерации» от 25.10.2001 г. №136-ФЗ) Срок установления публичного сервитута - сорок девять лет (согласно п.1 ст. 39.45 ЗК РФ).

Раздел 2

Сведения о местоположении границ объекта

1. Система координат МСК-59, зона 2

2. Сведения о характерных точках границ объекта

Обозначение характерных точек границ	Координаты, м		Метод определения координат характерной точки	Средняя квадратическая погрешность положения характерной точки (M_t), м	Описание обозначения точки на местности (при наличии)
	X	Y			
1	2	3	4	5	6
Граница1(1)	–	–	–	–	–
1	513345.01	2232767.94	Метод спутниковых геодезических измерений (определений)	0.10	–
2	513374.34	2232774.71	Метод спутниковых геодезических измерений (определений)	0.10	–
3	513380.27	2232749.20	Метод спутниковых геодезических измерений (определений)	0.10	–
4	513350.62	2232742.36	Метод спутниковых геодезических измерений (определений)	0.10	–
5	513348.27	2232752.56	Метод спутниковых геодезических измерений (определений)	0.10	–

6	513347.87	2232752.77	Метод спутниковых геодезических измерений (определений)	0.10	–
7	513347.44	2232753.50	Метод спутниковых геодезических измерений (определений)	0.10	–
8	513346.72	2232754.35	Метод спутниковых геодезических измерений (определений)	0.10	–
9	513342.81	2232768.33	Метод спутниковых геодезических измерений (определений)	0.10	–
10	513342.69	2232768.53	Метод спутниковых геодезических измерений (определений)	0.10	–
11	513342.41	2232768.56	Метод спутниковых геодезических измерений (определений)	0.10	–
12	513310.76	2232762.88	Метод спутниковых геодезических измерений (определений)	0.10	–
13	513309.13	2232762.80	Метод спутниковых геодезических измерений (определений)	0.10	–
14	513307.95	2232763.18	Метод спутниковых геодезических измерений (определений)	0.10	–
15	513306.88	2232765.21	Метод спутниковых геодезических измерений (определений)	0.10	–
16	513297.44	2232801.15	Метод спутниковых геодезических измерений (определений)	0.10	–
17	513293.93	2232814.32	Метод спутниковых геодезических измерений (определений)	0.10	–
18	513293.74	2232815.74	Метод спутниковых геодезических измерений (определений)	0.10	–
19	513293.89	2232816.76	Метод спутниковых геодезических измерений (определений)	0.10	–
20	513294.50	2232817.45	Метод спутниковых геодезических измерений (определений)	0.10	–
21	513298.09	2232820.24	Метод спутниковых геодезических измерений (определений)	0.10	–
22	513298.88	2232821.06	Метод спутниковых геодезических измерений (определений)	0.10	–
23	513299.49	2232821.84	Метод спутниковых	0.10	–

			геодезических измерений (определений)		
24	513299.84	2232822.65	Метод спутниковых геодезических измерений (определений)	0.10	–
25	513299.75	2232823.21	Метод спутниковых геодезических измерений (определений)	0.10	–
26	513294.63	2232844.76	Метод спутниковых геодезических измерений (определений)	0.10	–
27	513291.86	2232854.17	Метод спутниковых геодезических измерений (определений)	0.10	–
28	513288.00	2232872.37	Метод спутниковых геодезических измерений (определений)	0.10	–
29	513281.91	2232877.71	Метод спутниковых геодезических измерений (определений)	0.10	–
30	513277.55	2232883.08	Метод спутниковых геодезических измерений (определений)	0.10	–
31	513273.13	2232887.35	Метод спутниковых геодезических измерений (определений)	0.10	–
32	513269.91	2232890.73	Метод спутниковых геодезических измерений (определений)	0.10	–
33	513269.15	2232891.92	Метод спутниковых геодезических измерений (определений)	0.10	–
34	513265.09	2232890.73	Метод спутниковых геодезических измерений (определений)	0.10	–
35	513250.08	2232888.54	Метод спутниковых геодезических измерений (определений)	0.10	–
36	513249.73	2232877.19	Метод спутниковых геодезических измерений (определений)	0.10	–
37	513247.73	2232877.25	Метод спутниковых геодезических измерений (определений)	0.10	–
38	513248.09	2232889.13	Метод спутниковых геодезических измерений (определений)	0.10	–
39	513248.72	2232890.37	Метод спутниковых геодезических измерений (определений)	0.10	–
40	513264.66	2232892.70	Метод спутниковых геодезических	0.10	–

			измерений (определений)		
41	513268.66	2232893.87	Метод спутниковых геодезических измерений (определений)	0.10	–
42	513268.45	2232901.87	Метод спутниковых геодезических измерений (определений)	0.10	–
43	513269.67	2232905.58	Метод спутниковых геодезических измерений (определений)	0.10	–
44	513269.24	2232919.82	Метод спутниковых геодезических измерений (определений)	0.10	–
45	513269.69	2232941.00	Метод спутниковых геодезических измерений (определений)	0.10	–
46	513274.38	2232963.74	Метод спутниковых геодезических измерений (определений)	0.10	–
47	513290.41	2232960.52	Метод спутниковых геодезических измерений (определений)	0.10	–
48	513302.77	2232968.50	Метод спутниковых геодезических измерений (определений)	0.10	–
49	513348.06	2232958.90	Метод спутниковых геодезических измерений (определений)	0.10	–
50	513362.13	2232955.65	Метод спутниковых геодезических измерений (определений)	0.10	–
51	513364.53	2232969.95	Метод спутниковых геодезических измерений (определений)	0.10	–
52	513376.04	2232968.15	Метод спутниковых геодезических измерений (определений)	0.10	–
53	513417.55	2232962.36	Метод спутниковых геодезических измерений (определений)	0.10	–
54	513463.50	2232956.48	Метод спутниковых геодезических измерений (определений)	0.10	–
55	513469.64	2232955.12	Метод спутниковых геодезических измерений (определений)	0.10	–
56	513471.80	2232954.98	Метод спутниковых геодезических измерений (определений)	0.10	–
57	513473.98	2232952.43	Метод спутниковых геодезических измерений	0.10	–

			(определений)		
58	513510.47	2232947.56	Метод спутниковых геодезических измерений (определений)	0.10	–
59	513546.95	2232943.33	Метод спутниковых геодезических измерений (определений)	0.10	–
60	513550.96	2232971.76	Метод спутниковых геодезических измерений (определений)	0.10	–
61	513550.97	2232973.33	Метод спутниковых геодезических измерений (определений)	0.10	–
62	513551.26	2232975.08	Метод спутниковых геодезических измерений (определений)	0.10	–
63	513551.34	2232976.48	Метод спутниковых геодезических измерений (определений)	0.10	–
64	513552.98	2232995.15	Метод спутниковых геодезических измерений (определений)	0.10	–
65	513550.09	2233002.52	Метод спутниковых геодезических измерений (определений)	0.10	–
66	513552.30	2233014.23	Метод спутниковых геодезических измерений (определений)	0.10	–
67	513558.13	2233061.34	Метод спутниковых геодезических измерений (определений)	0.10	–
68	513552.41	2233065.40	Метод спутниковых геодезических измерений (определений)	0.10	–
69	513550.16	2233066.09	Метод спутниковых геодезических измерений (определений)	0.10	–
70	513547.14	2233069.73	Метод спутниковых геодезических измерений (определений)	0.10	–
71	513545.91	2233072.65	Метод спутниковых геодезических измерений (определений)	0.10	–
72	513546.81	2233081.97	Метод спутниковых геодезических измерений (определений)	0.10	–
73	513546.64	2233082.15	Метод спутниковых геодезических измерений (определений)	0.10	–
74	513536.34	2233083.97	Метод спутниковых геодезических измерений (определений)	0.10	–

75	513533.84	2233086.21	Метод спутниковых геодезических измерений (определений)	0.10	–
76	513535.39	2233093.98	Метод спутниковых геодезических измерений (определений)	0.10	–
77	513538.86	2233093.90	Метод спутниковых геодезических измерений (определений)	0.10	–
78	513538.79	2233091.58	Метод спутниковых геодезических измерений (определений)	0.10	–
79	513537.40	2233091.61	Метод спутниковых геодезических измерений (определений)	0.10	–
80	513536.46	2233087.08	Метод спутниковых геодезических измерений (определений)	0.10	–
81	513537.41	2233086.30	Метод спутниковых геодезических измерений (определений)	0.10	–
82	513547.92	2233084.48	Метод спутниковых геодезических измерений (определений)	0.10	–
83	513549.37	2233082.73	Метод спутниковых геодезических измерений (определений)	0.10	–
84	513548.43	2233073.00	Метод спутниковых геодезических измерений (определений)	0.10	–
85	513549.22	2233071.05	Метод спутниковых геодезических измерений (определений)	0.10	–
86	513551.55	2233068.21	Метод спутниковых геодезических измерений (определений)	0.10	–
87	513553.52	2233067.63	Метод спутниковых геодезических измерений (определений)	0.10	–
88	513560.72	2233062.50	Метод спутниковых геодезических измерений (определений)	0.10	–
89	513554.57	2233013.83	Метод спутниковых геодезических измерений (определений)	0.10	–
90	513552.38	2233002.73	Метод спутниковых геодезических измерений (определений)	0.10	–
91	513555.14	2232995.73	Метод спутниковых геодезических измерений (определений)	0.10	–
92	513566.47	2232995.66	Метод спутниковых	0.10	–

			геодезических измерений (определений)		
93	513583.81	2232997.84	Метод спутниковых геодезических измерений (определений)	0.10	–
94	513586.20	2232990.57	Метод спутниковых геодезических измерений (определений)	0.10	–
95	513590.41	2232985.65	Метод спутниковых геодезических измерений (определений)	0.10	–
96	513603.16	2232985.78	Метод спутниковых геодезических измерений (определений)	0.10	–
97	513608.13	2232985.20	Метод спутниковых геодезических измерений (определений)	0.10	–
98	513613.19	2232984.95	Метод спутниковых геодезических измерений (определений)	0.10	–
99	513618.05	2232984.34	Метод спутниковых геодезических измерений (определений)	0.10	–
100	513647.60	2232980.00	Метод спутниковых геодезических измерений (определений)	0.10	–
101	513648.51	2232979.71	Метод спутниковых геодезических измерений (определений)	0.10	–
102	513650.81	2232978.61	Метод спутниковых геодезических измерений (определений)	0.10	–
103	513658.98	2232977.99	Метод спутниковых геодезических измерений (определений)	0.10	–
104	513664.59	2232977.37	Метод спутниковых геодезических измерений (определений)	0.10	–
105	513669.77	2232974.13	Метод спутниковых геодезических измерений (определений)	0.10	–
106	513679.44	2232971.06	Метод спутниковых геодезических измерений (определений)	0.10	–
107	513700.84	2232966.75	Метод спутниковых геодезических измерений (определений)	0.10	–
108	513727.77	2232966.36	Метод спутниковых геодезических измерений (определений)	0.10	–
109	513735.41	2232965.13	Метод спутниковых геодезических	0.10	–

			измерений (определений)		
110	513745.61	2232963.22	Метод спутниковых геодезических измерений (определений)	0.10	–
111	513758.11	2232961.68	Метод спутниковых геодезических измерений (определений)	0.10	–
112	513790.59	2232957.36	Метод спутниковых геодезических измерений (определений)	0.10	–
113	513843.72	2232950.08	Метод спутниковых геодезических измерений (определений)	0.10	–
114	513852.75	2232954.10	Метод спутниковых геодезических измерений (определений)	0.10	–
115	513853.99	2232951.90	Метод спутниковых геодезических измерений (определений)	0.10	–
116	513879.14	2232947.68	Метод спутниковых геодезических измерений (определений)	0.10	–
117	513897.35	2232945.00	Метод спутниковых геодезических измерений (определений)	0.10	–
118	513909.90	2232943.06	Метод спутниковых геодезических измерений (определений)	0.10	–
119	513927.02	2232940.55	Метод спутниковых геодезических измерений (определений)	0.10	–
120	513927.67	2232936.17	Метод спутниковых геодезических измерений (определений)	0.10	–
121	513921.25	2232880.81	Метод спутниковых геодезических измерений (определений)	0.10	–
122	513926.05	2232878.34	Метод спутниковых геодезических измерений (определений)	0.10	–
123	513934.02	2232875.92	Метод спутниковых геодезических измерений (определений)	0.10	–
124	513935.75	2232871.59	Метод спутниковых геодезических измерений (определений)	0.10	–
125	513936.61	2232861.75	Метод спутниковых геодезических измерений (определений)	0.10	–
126	513938.81	2232862.47	Метод спутниковых геодезических измерений	0.10	–

			(определений)		
127	513952.40	2232862.35	Метод спутниковых геодезических измерений (определений)	0.10	–
128	513970.08	2232860.92	Метод спутниковых геодезических измерений (определений)	0.10	–
129	514000.23	2232859.17	Метод спутниковых геодезических измерений (определений)	0.10	–
130	514024.88	2232856.61	Метод спутниковых геодезических измерений (определений)	0.10	–
131	514024.48	2232839.22	Метод спутниковых геодезических измерений (определений)	0.10	–
132	514026.26	2232802.35	Метод спутниковых геодезических измерений (определений)	0.10	–
133	514028.11	2232770.04	Метод спутниковых геодезических измерений (определений)	0.10	–
134	514025.38	2232767.38	Метод спутниковых геодезических измерений (определений)	0.10	–
135	513966.43	2232764.60	Метод спутниковых геодезических измерений (определений)	0.10	–
136	513970.48	2232661.93	Метод спутниковых геодезических измерений (определений)	0.10	–
137	513965.48	2232652.70	Метод спутниковых геодезических измерений (определений)	0.10	–
138	513964.86	2232649.67	Метод спутниковых геодезических измерений (определений)	0.10	–
139	513964.90	2232643.63	Метод спутниковых геодезических измерений (определений)	0.10	–
140	513966.25	2232639.73	Метод спутниковых геодезических измерений (определений)	0.10	–
141	513973.19	2232628.90	Метод спутниковых геодезических измерений (определений)	0.10	–
142	513973.60	2232626.47	Метод спутниковых геодезических измерений (определений)	0.10	–
143	513971.53	2232626.11	Метод спутниковых геодезических измерений (определений)	0.10	–

144	513971.19	2232628.13	Метод спутниковых геодезических измерений (определений)	0.10	–
145	513964.35	2232638.82	Метод спутниковых геодезических измерений (определений)	0.10	–
146	513962.80	2232643.27	Метод спутниковых геодезических измерений (определений)	0.10	–
147	513962.76	2232649.88	Метод спутниковых геодезических измерений (определений)	0.10	–
148	513963.49	2232653.42	Метод спутниковых геодезических измерений (определений)	0.10	–
149	513968.36	2232662.42	Метод спутниковых геодезических измерений (определений)	0.10	–
150	513964.24	2232766.60	Метод спутниковых геодезических измерений (определений)	0.10	–
151	514024.49	2232769.45	Метод спутниковых геодезических измерений (определений)	0.10	–
152	514025.96	2232770.88	Метод спутниковых геодезических измерений (определений)	0.10	–
153	514024.16	2232802.23	Метод спутниковых геодезических измерений (определений)	0.10	–
154	514022.38	2232839.19	Метод спутниковых геодезических измерений (определений)	0.10	–
155	514022.74	2232854.72	Метод спутниковых геодезических измерений (определений)	0.10	–
156	514000.06	2232857.08	Метод спутниковых геодезических измерений (определений)	0.10	–
157	513969.93	2232858.82	Метод спутниковых геодезических измерений (определений)	0.10	–
158	513952.31	2232860.25	Метод спутниковых геодезических измерений (определений)	0.10	–
159	513939.14	2232860.37	Метод спутниковых геодезических измерений (определений)	0.10	–
160	513934.75	2232858.94	Метод спутниковых геодезических измерений (определений)	0.10	–
161	513933.68	2232871.10	Метод спутниковых	0.10	–

			геодезических измерений (определений)		
162	513932.44	2232874.21	Метод спутниковых геодезических измерений (определений)	0.10	–
163	513925.26	2232876.38	Метод спутниковых геодезических измерений (определений)	0.10	–
164	513918.99	2232879.60	Метод спутниковых геодезических измерений (определений)	0.10	–
165	513924.91	2232930.17	Метод спутниковых геодезических измерений (определений)	0.10	–
166	513924.01	2232931.44	Метод спутниковых геодезических измерений (определений)	0.10	–
167	513919.76	2232932.07	Метод спутниковых геодезических измерений (определений)	0.10	–
168	513907.82	2232934.15	Метод спутниковых геодезических измерений (определений)	0.10	–
169	513908.04	2232936.61	Метод спутниковых геодезических измерений (определений)	0.10	–
170	513889.88	2232939.15	Метод спутниковых геодезических измерений (определений)	0.10	–
171	513883.04	2232940.20	Метод спутниковых геодезических измерений (определений)	0.10	–
172	513874.56	2232942.08	Метод спутниковых геодезических измерений (определений)	0.10	–
173	513855.91	2232944.94	Метод спутниковых геодезических измерений (определений)	0.10	–
174	513843.74	2232947.95	Метод спутниковых геодезических измерений (определений)	0.10	–
175	513790.33	2232955.28	Метод спутниковых геодезических измерений (определений)	0.10	–
176	513757.84	2232959.60	Метод спутниковых геодезических измерений (определений)	0.10	–
177	513745.28	2232961.14	Метод спутниковых геодезических измерений (определений)	0.10	–
178	513735.06	2232963.07	Метод спутниковых геодезических	0.10	–

			измерений (определений)		
179	513727.58	2232964.26	Метод спутниковых геодезических измерений (определений)	0.10	–
180	513700.63	2232964.65	Метод спутниковых геодезических измерений (определений)	0.10	–
181	513678.91	2232969.02	Метод спутниковых геодезических измерений (определений)	0.10	–
182	513668.88	2232972.21	Метод спутниковых геодезических измерений (определений)	0.10	–
183	513663.90	2232975.33	Метод спутниковых геодезических измерений (определений)	0.10	–
184	513658.78	2232975.90	Метод спутниковых геодезических измерений (определений)	0.10	–
185	513650.25	2232976.54	Метод спутниковых геодезических измерений (определений)	0.10	–
186	513647.73	2232977.75	Метод спутниковых геодезических измерений (определений)	0.10	–
187	513647.13	2232977.95	Метод спутниковых геодезических измерений (определений)	0.10	–
188	513617.77	2232982.26	Метод спутниковых геодезических измерений (определений)	0.10	–
189	513613.01	2232982.86	Метод спутниковых геодезических измерений (определений)	0.10	–
190	513607.95	2232983.11	Метод спутниковых геодезических измерений (определений)	0.10	–
191	513603.05	2232983.68	Метод спутниковых геодезических измерений (определений)	0.10	–
192	513589.46	2232983.54	Метод спутниковых геодезических измерений (определений)	0.10	–
193	513584.33	2232989.52	Метод спутниковых геодезических измерений (определений)	0.10	–
194	513582.35	2232995.54	Метод спутниковых геодезических измерений (определений)	0.10	–
195	513566.59	2232993.56	Метод спутниковых геодезических измерений	0.10	–

			(определений)		
196	513554.84	2232993.63	Метод спутниковых геодезических измерений (определений)	0.10	–
197	513553.34	2232976.32	Метод спутниковых геодезических измерений (определений)	0.10	–
198	513553.25	2232974.85	Метод спутниковых геодезических измерений (определений)	0.10	–
199	513552.97	2232973.15	Метод спутниковых геодезических измерений (определений)	0.10	–
200	513552.96	2232971.61	Метод спутниковых геодезических измерений (определений)	0.10	–
201	513548.89	2232942.77	Метод спутниковых геодезических измерений (определений)	0.10	–
202	513554.04	2232940.28	Метод спутниковых геодезических измерений (определений)	0.10	–
203	513559.94	2232937.93	Метод спутниковых геодезических измерений (определений)	0.10	–
204	513567.33	2232936.59	Метод спутниковых геодезических измерений (определений)	0.10	–
205	513591.31	2232934.09	Метод спутниковых геодезических измерений (определений)	0.10	–
206	513602.25	2232934.71	Метод спутниковых геодезических измерений (определений)	0.10	–
207	513635.91	2232929.34	Метод спутниковых геодезических измерений (определений)	0.10	–
208	513670.87	2232924.03	Метод спутниковых геодезических измерений (определений)	0.10	–
209	513687.78	2232921.88	Метод спутниковых геодезических измерений (определений)	0.10	–
210	513689.55	2232920.04	Метод спутниковых геодезических измерений (определений)	0.10	–
211	513689.26	2232917.47	Метод спутниковых геодезических измерений (определений)	0.10	–
212	513713.69	2232914.57	Метод спутниковых геодезических измерений (определений)	0.10	–

213	513726.91	2232912.33	Метод спутниковых геодезических измерений (определений)	0.10	–
214	513742.55	2232909.37	Метод спутниковых геодезических измерений (определений)	0.10	–
215	513743.73	2232905.98	Метод спутниковых геодезических измерений (определений)	0.10	–
216	513741.84	2232905.33	Метод спутниковых геодезических измерений (определений)	0.10	–
217	513741.04	2232907.62	Метод спутниковых геодезических измерений (определений)	0.10	–
218	513726.56	2232910.36	Метод спутниковых геодезических измерений (определений)	0.10	–
219	513713.41	2232912.59	Метод спутниковых геодезических измерений (определений)	0.10	–
220	513688.04	2232915.60	Метод спутниковых геодезических измерений (определений)	0.10	–
221	513687.16	2232916.69	Метод спутниковых геодезических измерений (определений)	0.10	–
222	513687.46	2232919.33	Метод спутниковых геодезических измерений (определений)	0.10	–
223	513686.82	2232919.99	Метод спутниковых геодезических измерений (определений)	0.10	–
224	513670.59	2232922.05	Метод спутниковых геодезических измерений (определений)	0.10	–
225	513635.59	2232927.36	Метод спутниковых геодезических измерений (определений)	0.10	–
226	513602.15	2232932.70	Метод спутниковых геодезических измерений (определений)	0.10	–
227	513591.26	2232932.08	Метод спутниковых геодезических измерений (определений)	0.10	–
228	513567.05	2232934.61	Метод спутниковых геодезических измерений (определений)	0.10	–
229	513559.39	2232936.00	Метод спутниковых геодезических измерений (определений)	0.10	–
230	513553.23	2232938.45	Метод спутниковых	0.10	–

			геодезических измерений (определений)		
231	513547.62	2232941.15	Метод спутниковых геодезических измерений (определений)	0.10	–
232	513510.21	2232945.48	Метод спутниковых геодезических измерений (определений)	0.10	–
233	513472.91	2232950.46	Метод спутниковых геодезических измерений (определений)	0.10	–
234	513470.78	2232952.94	Метод спутниковых геодезических измерений (определений)	0.10	–
235	513469.22	2232953.04	Метод спутниковых геодезических измерений (определений)	0.10	–
236	513463.14	2232954.43	Метод спутниковых геодезических измерений (определений)	0.10	–
237	513417.28	2232960.28	Метод спутниковых геодезических измерений (определений)	0.10	–
238	513375.99	2232965.95	Метод спутниковых геодезических измерений (определений)	0.10	–
239	513363.45	2232953.45	Метод спутниковых геодезических измерений (определений)	0.10	–
240	513362.82	2232953.32	Метод спутниковых геодезических измерений (определений)	0.10	–
241	513347.61	2232956.85	Метод спутниковых геодезических измерений (определений)	0.10	–
242	513303.18	2232966.27	Метод спутниковых геодезических измерений (определений)	0.10	–
243	513290.83	2232958.29	Метод спутниковых геодезических измерений (определений)	0.10	–
244	513276.02	2232961.27	Метод спутниковых геодезических измерений (определений)	0.10	–
245	513271.79	2232940.75	Метод спутниковых геодезических измерений (определений)	0.10	–
246	513271.34	2232919.83	Метод спутниковых геодезических измерений (определений)	0.10	–
247	513271.78	2232905.28	Метод спутниковых геодезических	0.10	–

			измерений (определений)		
248	513270.56	2232901.56	Метод спутниковых геодезических измерений (определений)	0.10	–
249	513270.78	2232893.08	Метод спутниковых геодезических измерений (определений)	0.10	–
250	513271.50	2232891.98	Метод спутниковых геодезических измерений (определений)	0.10	–
251	513274.55	2232888.76	Метод спутниковых геодезических измерений (определений)	0.10	–
252	513279.03	2232884.43	Метод спутниковых геодезических измерений (определений)	0.10	–
253	513283.36	2232879.10	Метод спутниковых геодезических измерений (определений)	0.10	–
254	513289.82	2232873.44	Метод спутниковых геодезических измерений (определений)	0.10	–
255	513293.80	2232854.65	Метод спутниковых геодезических измерений (определений)	0.10	–
256	513296.56	2232845.29	Метод спутниковых геодезических измерений (определений)	0.10	–
257	513301.71	2232823.61	Метод спутниковых геодезических измерений (определений)	0.10	–
258	513301.91	2232822.38	Метод спутниковых геодезических измерений (определений)	0.10	–
259	513301.22	2232820.81	Метод спутниковых геодезических измерений (определений)	0.10	–
260	513300.40	2232819.75	Метод спутниковых геодезических измерений (определений)	0.10	–
261	513299.43	2232818.75	Метод спутниковых геодезических измерений (определений)	0.10	–
262	513295.78	2232815.88	Метод спутниковых геодезических измерений (определений)	0.10	–
263	513295.76	2232815.61	Метод спутниковых геодезических измерений (определений)	0.10	–
264	513295.89	2232814.75	Метод спутниковых геодезических измерений	0.10	–

			(определений)		
265	513299.37	2232801.67	Метод спутниковых геодезических измерений (определений)	0.10	–
266	513308.77	2232765.90	Метод спутниковых геодезических измерений (определений)	0.10	–
267	513309.28	2232764.86	Метод спутниковых геодезических измерений (определений)	0.10	–
268	513309.61	2232764.80	Метод спутниковых геодезических измерений (определений)	0.10	–
269	513310.50	2232764.87	Метод спутниковых геодезических измерений (определений)	0.10	–
270	513342.37	2232770.58	Метод спутниковых геодезических измерений (определений)	0.10	–
271	513343.47	2232770.45	Метод спутниковых геодезических измерений (определений)	0.10	–
272	513344.19	2232769.90	Метод спутниковых геодезических измерений (определений)	0.10	–
273	513344.62	2232769.32	Метод спутниковых геодезических измерений (определений)	0.10	–
1	513345.01	2232767.94	Метод спутниковых геодезических измерений (определений)	0.10	–
–	–	–	–	–	–
274	513846.80	2232949.25	Метод спутниковых геодезических измерений (определений)	0.10	–
275	513856.30	2232946.90	Метод спутниковых геодезических измерений (определений)	0.10	–
276	513874.93	2232944.05	Метод спутниковых геодезических измерений (определений)	0.10	–
277	513883.41	2232942.17	Метод спутниковых геодезических измерений (определений)	0.10	–
278	513890.16	2232941.13	Метод спутниковых геодезических измерений (определений)	0.10	–
279	513910.20	2232938.32	Метод спутниковых геодезических измерений (определений)	0.10	–
280	513909.97	2232935.80	Метод спутниковых геодезических измерений	0.10	–

			(определений)		
281	513920.08	2232934.04	Метод спутниковых геодезических измерений (определений)	0.10	–
282	513925.34	2232933.26	Метод спутниковых геодезических измерений (определений)	0.10	–
283	513925.65	2232936.13	Метод спутниковых геодезических измерений (определений)	0.10	–
284	513925.26	2232938.79	Метод спутниковых геодезических измерений (определений)	0.10	–
285	513909.60	2232941.08	Метод спутниковых геодезических измерений (определений)	0.10	–
286	513897.05	2232943.03	Метод спутниковых геодезических измерений (определений)	0.10	–
287	513878.83	2232945.70	Метод спутниковых геодезических измерений (определений)	0.10	–
288	513852.72	2232950.09	Метод спутниковых геодезических измерений (определений)	0.10	–
289	513851.90	2232951.53	Метод спутниковых геодезических измерений (определений)	0.10	–
274	513846.80	2232949.25	Метод спутниковых геодезических измерений (определений)	0.10	–
–	–	–	–	–	–
290	513366.17	2232967.67	Метод спутниковых геодезических измерений (определений)	0.10	–
291	513364.41	2232957.23	Метод спутниковых геодезических измерений (определений)	0.10	–
292	513373.70	2232966.48	Метод спутниковых геодезических измерений (определений)	0.10	–
290	513366.17	2232967.67	Метод спутниковых геодезических измерений (определений)	0.10	–
Граница1(2)	–	–	–	–	–
293	514038.37	2232999.13	Метод спутниковых геодезических измерений (определений)	0.10	–
294	514034.88	2232971.50	Метод спутниковых геодезических измерений (определений)	0.10	–
295	514032.28	2232969.18	Метод спутниковых геодезических	0.10	–

			измерений (определений)		
296	514004.44	2232973.23	Метод спутниковых геодезических измерений (определений)	0.10	–
297	514000.77	2232946.55	Метод спутниковых геодезических измерений (определений)	0.10	–
298	513997.09	2232925.00	Метод спутниковых геодезических измерений (определений)	0.10	–
299	513996.87	2232924.09	Метод спутниковых геодезических измерений (определений)	0.10	–
300	513943.60	2232931.91	Метод спутниковых геодезических измерений (определений)	0.10	–
301	513943.31	2232929.93	Метод спутниковых геодезических измерений (определений)	0.10	–
302	513998.32	2232921.86	Метод спутниковых геодезических измерений (определений)	0.10	–
303	513998.96	2232924.15	Метод спутниковых геодезических измерений (определений)	0.10	–
304	514002.75	2232946.25	Метод спутниковых геодезических измерений (определений)	0.10	–
305	514006.14	2232970.97	Метод спутниковых геодезических измерений (определений)	0.10	–
306	514032.91	2232967.07	Метод спутниковых геодезических измерений (определений)	0.10	–
307	514036.77	2232970.52	Метод спутниковых геодезических измерений (определений)	0.10	–
308	514040.36	2232998.89	Метод спутниковых геодезических измерений (определений)	0.10	–
309	514055.73	2233131.36	Метод спутниковых геодезических измерений (определений)	0.10	–
310	514065.09	2233130.19	Метод спутниковых геодезических измерений (определений)	0.10	–
311	514068.77	2233159.63	Метод спутниковых геодезических измерений (определений)	0.10	–
312	514039.79	2233163.23	Метод спутниковых геодезических измерений	0.10	–

			(определений)		
313	514037.61	2233145.24	Метод спутниковых геодезических измерений (определений)	0.10	–
314	514035.02	2233145.16	Метод спутниковых геодезических измерений (определений)	0.10	–
315	514022.22	2233143.90	Метод спутниковых геодезических измерений (определений)	0.10	–
316	514013.16	2233142.19	Метод спутниковых геодезических измерений (определений)	0.10	–
317	514005.29	2233135.99	Метод спутниковых геодезических измерений (определений)	0.10	–
318	513995.37	2233130.41	Метод спутниковых геодезических измерений (определений)	0.10	–
319	513982.24	2233133.48	Метод спутниковых геодезических измерений (определений)	0.10	–
320	513963.15	2233137.50	Метод спутниковых геодезических измерений (определений)	0.10	–
321	513963.15	2233137.72	Метод спутниковых геодезических измерений (определений)	0.10	–
322	513929.84	2233140.57	Метод спутниковых геодезических измерений (определений)	0.10	–
323	513913.51	2233142.17	Метод спутниковых геодезических измерений (определений)	0.10	–
324	513911.01	2233141.51	Метод спутниковых геодезических измерений (определений)	0.10	–
325	513904.38	2233136.79	Метод спутниковых геодезических измерений (определений)	0.10	–
326	513902.41	2233133.80	Метод спутниковых геодезических измерений (определений)	0.10	–
327	513901.73	2233131.42	Метод спутниковых геодезических измерений (определений)	0.10	–
328	513896.32	2233093.46	Метод спутниковых геодезических измерений (определений)	0.10	–
329	513899.84	2233091.31	Метод спутниковых геодезических измерений (определений)	0.10	–

330	513900.88	2233093.02	Метод спутниковых геодезических измерений (определений)	0.10	–
331	513898.49	2233094.48	Метод спутниковых геодезических измерений (определений)	0.10	–
332	513903.69	2233131.00	Метод спутниковых геодезических измерений (определений)	0.10	–
333	513904.26	2233132.95	Метод спутниковых геодезических измерений (определений)	0.10	–
334	513905.85	2233135.38	Метод спутниковых геодезических измерений (определений)	0.10	–
335	513911.87	2233139.67	Метод спутниковых геодезических измерений (определений)	0.10	–
336	513913.67	2233140.14	Метод спутниковых геодезических измерений (определений)	0.10	–
337	513929.66	2233138.58	Метод спутниковых геодезических измерений (определений)	0.10	–
338	513961.15	2233135.88	Метод спутниковых геодезических измерений (определений)	0.10	–
339	513981.81	2233131.53	Метод спутниковых геодезических измерений (определений)	0.10	–
340	513995.65	2233128.28	Метод спутниковых геодезических измерений (определений)	0.10	–
341	514006.41	2233134.32	Метод спутниковых геодезических измерений (определений)	0.10	–
342	514014.01	2233140.32	Метод спутниковых геодезических измерений (определений)	0.10	–
343	514022.50	2233141.93	Метод спутниковых геодезических измерений (определений)	0.10	–
344	514035.15	2233143.16	Метод спутниковых геодезических измерений (определений)	0.10	–
345	514037.36	2233143.23	Метод спутниковых геодезических измерений (определений)	0.10	–
346	514036.22	2233133.79	Метод спутниковых геодезических измерений (определений)	0.10	–
347	514053.74	2233131.61	Метод спутниковых	0.10	–

			геодезических измерений (определений)		
293	514038.37	2232999.13	Метод спутниковых геодезических измерений (определений)	0.10	–
Граница1(3)	–	–	–	–	–
348	513819.99	2233105.32	Метод спутниковых геодезических измерений (определений)	0.10	–
349	513820.31	2233107.29	Метод спутниковых геодезических измерений (определений)	0.10	–
350	513799.04	2233110.73	Метод спутниковых геодезических измерений (определений)	0.10	–
351	513798.72	2233108.76	Метод спутниковых геодезических измерений (определений)	0.10	–
348	513819.99	2233105.32	Метод спутниковых геодезических измерений (определений)	0.10	–
Граница1(4)	–	–	–	–	–
352	513688.48	2233141.80	Метод спутниковых геодезических измерений (определений)	0.10	–
353	513690.62	2233155.29	Метод спутниковых геодезических измерений (определений)	0.10	–
354	513691.39	2233161.40	Метод спутниковых геодезических измерений (определений)	0.10	–
355	513687.43	2233166.97	Метод спутниковых геодезических измерений (определений)	0.10	–
356	513683.48	2233168.73	Метод спутниковых геодезических измерений (определений)	0.10	–
357	513676.66	2233170.13	Метод спутниковых геодезических измерений (определений)	0.10	–
358	513662.48	2233171.62	Метод спутниковых геодезических измерений (определений)	0.10	–
359	513643.16	2233173.88	Метод спутниковых геодезических измерений (определений)	0.10	–
360	513604.74	2233177.62	Метод спутниковых геодезических измерений (определений)	0.10	–
361	513601.95	2233178.21	Метод спутниковых геодезических измерений (определений)	0.10	–

362	513600.37	2233179.62	Метод спутниковых геодезических измерений (определений)	0.10	–
363	513599.84	2233188.05	Метод спутниковых геодезических измерений (определений)	0.10	–
364	513598.12	2233189.61	Метод спутниковых геодезических измерений (определений)	0.10	–
365	513586.65	2233195.69	Метод спутниковых геодезических измерений (определений)	0.10	–
366	513575.29	2233197.53	Метод спутниковых геодезических измерений (определений)	0.10	–
367	513563.41	2233212.00	Метод спутниковых геодезических измерений (определений)	0.10	–
368	513550.51	2233215.68	Метод спутниковых геодезических измерений (определений)	0.10	–
369	513540.94	2233207.03	Метод спутниковых геодезических измерений (определений)	0.10	–
370	513524.39	2233199.63	Метод спутниковых геодезических измерений (определений)	0.10	–
371	513508.47	2233205.47	Метод спутниковых геодезических измерений (определений)	0.10	–
372	513490.07	2233210.73	Метод спутниковых геодезических измерений (определений)	0.10	–
373	513487.51	2233209.70	Метод спутниковых геодезических измерений (определений)	0.10	–
374	513481.55	2233205.53	Метод спутниковых геодезических измерений (определений)	0.10	–
375	513479.46	2233204.25	Метод спутниковых геодезических измерений (определений)	0.10	–
376	513463.61	2233198.13	Метод спутниковых геодезических измерений (определений)	0.10	–
377	513455.68	2233197.80	Метод спутниковых геодезических измерений (определений)	0.10	–
378	513433.66	2233201.75	Метод спутниковых геодезических измерений (определений)	0.10	–
379	513401.33	2233208.06	Метод спутниковых	0.10	–

			геодезических измерений (определений)		
380	513384.05	2233211.13	Метод спутниковых геодезических измерений (определений)	0.10	–
381	513376.04	2233213.12	Метод спутниковых геодезических измерений (определений)	0.10	–
382	513374.16	2233213.49	Метод спутниковых геодезических измерений (определений)	0.10	–
383	513374.15	2233216.55	Метод спутниковых геодезических измерений (определений)	0.10	–
384	513375.07	2233218.36	Метод спутниковых геодезических измерений (определений)	0.10	–
385	513373.27	2233219.26	Метод спутниковых геодезических измерений (определений)	0.10	–
386	513372.16	2233217.04	Метод спутниковых геодезических измерений (определений)	0.10	–
387	513372.09	2233212.87	Метод спутниковых геодезических измерений (определений)	0.10	–
388	513373.04	2233211.67	Метод спутниковых геодезических измерений (определений)	0.10	–
389	513375.59	2233211.17	Метод спутниковых геодезических измерений (определений)	0.10	–
390	513383.68	2233209.16	Метод спутниковых геодезических измерений (определений)	0.10	–
391	513400.96	2233206.09	Метод спутниковых геодезических измерений (определений)	0.10	–
392	513433.29	2233199.78	Метод спутниковых геодезических измерений (определений)	0.10	–
393	513455.54	2233195.79	Метод спутниковых геодезических измерений (определений)	0.10	–
394	513464.02	2233196.15	Метод спутниковых геодезических измерений (определений)	0.10	–
395	513480.35	2233202.46	Метод спутниковых геодезических измерений (определений)	0.10	–
396	513482.65	2233203.86	Метод спутниковых геодезических	0.10	–

			измерений (определений)		
397	513488.47	2233207.93	Метод спутниковых геодезических измерений (определений)	0.10	–
398	513490.18	2233208.63	Метод спутниковых геодезических измерений (определений)	0.10	–
399	513507.84	2233203.57	Метод спутниковых геодезических измерений (определений)	0.10	–
400	513524.41	2233197.50	Метод спутниковых геодезических измерений (определений)	0.10	–
401	513542.05	2233205.33	Метод спутниковых геодезических измерений (определений)	0.10	–
402	513551.03	2233213.45	Метод спутниковых геодезических измерений (определений)	0.10	–
403	513562.26	2233210.25	Метод спутниковых геодезических измерений (определений)	0.10	–
404	513574.22	2233195.68	Метод спутниковых геодезических измерений (определений)	0.10	–
405	513586.00	2233193.77	Метод спутниковых геодезических измерений (определений)	0.10	–
406	513596.96	2233187.96	Метод спутниковых геодезических измерений (определений)	0.10	–
407	513597.90	2233187.11	Метод спутниковых геодезических измерений (определений)	0.10	–
408	513598.41	2233178.68	Метод спутниковых геодезических измерений (определений)	0.10	–
409	513601.02	2233176.36	Метод спутниковых геодезических измерений (определений)	0.10	–
410	513604.44	2233175.64	Метод спутниковых геодезических измерений (определений)	0.10	–
411	513642.97	2233171.88	Метод спутниковых геодезических измерений (определений)	0.10	–
412	513662.26	2233169.63	Метод спутниковых геодезических измерений (определений)	0.10	–
413	513676.33	2233168.17	Метод спутниковых геодезических измерений	0.10	–

			(определений)		
414	513682.86	2233166.82	Метод спутниковых геодезических измерений (определений)	0.10	–
415	513686.12	2233165.37	Метод спутниковых геодезических измерений (определений)	0.10	–
416	513689.31	2233160.88	Метод спутниковых геодезических измерений (определений)	0.10	–
417	513688.64	2233155.57	Метод спутниковых геодезических измерений (определений)	0.10	–
418	513686.50	2233142.11	Метод спутниковых геодезических измерений (определений)	0.10	–
352	513688.48	2233141.80	Метод спутниковых геодезических измерений (определений)	0.10	–
Граница1(5)	–	–	–	–	–
419	513206.03	2233241.34	Метод спутниковых геодезических измерений (определений)	0.10	–
420	513207.12	2233249.00	Метод спутниковых геодезических измерений (определений)	0.10	–
421	513210.15	2233254.01	Метод спутниковых геодезических измерений (определений)	0.10	–
422	513211.89	2233264.17	Метод спутниковых геодезических измерений (определений)	0.10	–
423	513211.26	2233267.50	Метод спутниковых геодезических измерений (определений)	0.10	–
424	513199.52	2233282.48	Метод спутниковых геодезических измерений (определений)	0.10	–
425	513185.24	2233284.13	Метод спутниковых геодезических измерений (определений)	0.10	–
426	513173.51	2233304.98	Метод спутниковых геодезических измерений (определений)	0.10	–
427	513174.29	2233306.61	Метод спутниковых геодезических измерений (определений)	0.10	–
428	513178.69	2233311.59	Метод спутниковых геодезических измерений (определений)	0.10	–
429	513172.70	2233322.65	Метод спутниковых геодезических измерений	0.10	–

			(определений)		
430	513174.84	2233323.91	Метод спутниковых геодезических измерений (определений)	0.10	–
431	513173.84	2233325.64	Метод спутниковых геодезических измерений (определений)	0.10	–
432	513170.49	2233323.69	Метод спутниковых геодезических измерений (определений)	0.10	–
433	513170.79	2233321.94	Метод спутниковых геодезических измерений (определений)	0.10	–
434	513176.26	2233311.86	Метод спутниковых геодезических измерений (определений)	0.10	–
435	513172.65	2233307.82	Метод спутниковых геодезических измерений (определений)	0.10	–
436	513171.59	2233305.58	Метод спутниковых геодезических измерений (определений)	0.10	–
437	513171.19	2233305.05	Метод спутниковых геодезических измерений (определений)	0.10	–
438	513184.00	2233282.25	Метод спутниковых геодезических измерений (определений)	0.10	–
439	513198.49	2233280.57	Метод спутниковых геодезических измерений (определений)	0.10	–
440	513209.37	2233266.73	Метод спутниковых геодезических измерений (определений)	0.10	–
441	513209.86	2233264.15	Метод спутниковых геодезических измерений (определений)	0.10	–
442	513208.24	2233254.72	Метод спутниковых геодезических измерений (определений)	0.10	–
443	513205.20	2233249.69	Метод спутниковых геодезических измерений (определений)	0.10	–
444	513204.05	2233241.62	Метод спутниковых геодезических измерений (определений)	0.10	–
419	513206.03	2233241.34	Метод спутниковых геодезических измерений (определений)	0.10	–
Граница1(6)	–	–	–	–	–
445	513204.61	2233782.28	Метод спутниковых геодезических измерений	0.10	–

			(определений)		
446	513204.19	2233779.62	Метод спутниковых геодезических измерений (определений)	0.10	–
447	513204.54	2233775.99	Метод спутниковых геодезических измерений (определений)	0.10	–
448	513209.08	2233744.88	Метод спутниковых геодезических измерений (определений)	0.10	–
449	513209.29	2233737.87	Метод спутниковых геодезических измерений (определений)	0.10	–
450	513140.72	2233724.92	Метод спутниковых геодезических измерений (определений)	0.10	–
451	513128.62	2233702.67	Метод спутниковых геодезических измерений (определений)	0.10	–
452	513130.16	2233698.82	Метод спутниковых геодезических измерений (определений)	0.10	–
453	513128.92	2233698.38	Метод спутниковых геодезических измерений (определений)	0.10	–
454	513129.31	2233696.72	Метод спутниковых геодезических измерений (определений)	0.10	–
455	513130.64	2233696.96	Метод спутниковых геодезических измерений (определений)	0.10	–
456	513132.41	2233684.30	Метод спутниковых геодезических измерений (определений)	0.10	–
457	513133.25	2233681.38	Метод спутниковых геодезических измерений (определений)	0.10	–
458	513138.51	2233652.15	Метод спутниковых геодезических измерений (определений)	0.10	–
459	513146.95	2233611.41	Метод спутниковых геодезических измерений (определений)	0.10	–
460	513159.73	2233547.40	Метод спутниковых геодезических измерений (определений)	0.10	–
461	513170.25	2233549.48	Метод спутниковых геодезических измерений (определений)	0.10	–
462	513220.45	2233555.57	Метод спутниковых геодезических измерений (определений)	0.10	–

463	513221.65	2233555.56	Метод спутниковых геодезических измерений (определений)	0.10	–
464	513223.64	2233554.48	Метод спутниковых геодезических измерений (определений)	0.10	–
465	513224.65	2233552.69	Метод спутниковых геодезических измерений (определений)	0.10	–
466	513227.32	2233539.84	Метод спутниковых геодезических измерений (определений)	0.10	–
467	513227.79	2233536.45	Метод спутниковых геодезических измерений (определений)	0.10	–
468	513233.84	2233537.83	Метод спутниковых геодезических измерений (определений)	0.10	–
469	513239.75	2233512.09	Метод спутниковых геодезических измерений (определений)	0.10	–
470	513210.90	2233505.54	Метод спутниковых геодезических измерений (определений)	0.10	–
471	513207.12	2233522.12	Метод спутниковых геодезических измерений (определений)	0.10	–
472	513198.75	2233520.48	Метод спутниковых геодезических измерений (определений)	0.10	–
473	513197.27	2233508.20	Метод спутниковых геодезических измерений (определений)	0.10	–
474	513195.41	2233503.84	Метод спутниковых геодезических измерений (определений)	0.10	–
475	513156.26	2233502.98	Метод спутниковых геодезических измерений (определений)	0.10	–
476	513147.61	2233500.79	Метод спутниковых геодезических измерений (определений)	0.10	–
477	513141.86	2233500.38	Метод спутниковых геодезических измерений (определений)	0.10	–
478	513134.43	2233501.90	Метод спутниковых геодезических измерений (определений)	0.10	–
479	513106.04	2233493.84	Метод спутниковых геодезических измерений (определений)	0.10	–
480	513090.60	2233506.58	Метод спутниковых	0.10	–

			геодезических измерений (определений)		
481	513077.77	2233520.95	Метод спутниковых геодезических измерений (определений)	0.10	–
482	513077.61	2233520.00	Метод спутниковых геодезических измерений (определений)	0.10	–
483	513063.89	2233497.47	Метод спутниковых геодезических измерений (определений)	0.10	–
484	513058.71	2233491.82	Метод спутниковых геодезических измерений (определений)	0.10	–
485	513044.15	2233469.68	Метод спутниковых геодезических измерений (определений)	0.10	–
486	513045.91	2233464.34	Метод спутниковых геодезических измерений (определений)	0.10	–
487	513045.09	2233457.88	Метод спутниковых геодезических измерений (определений)	0.10	–
488	513039.69	2233449.50	Метод спутниковых геодезических измерений (определений)	0.10	–
489	513033.84	2233442.16	Метод спутниковых геодезических измерений (определений)	0.10	–
490	513030.04	2233438.71	Метод спутниковых геодезических измерений (определений)	0.10	–
491	513025.33	2233433.55	Метод спутниковых геодезических измерений (определений)	0.10	–
492	513021.20	2233428.15	Метод спутниковых геодезических измерений (определений)	0.10	–
493	513017.80	2233423.50	Метод спутниковых геодезических измерений (определений)	0.10	–
494	513013.59	2233418.95	Метод спутниковых геодезических измерений (определений)	0.10	–
495	513016.73	2233409.35	Метод спутниковых геодезических измерений (определений)	0.10	–
496	513042.63	2233369.52	Метод спутниковых геодезических измерений (определений)	0.10	–
497	513039.41	2233361.02	Метод спутниковых геодезических	0.10	–

			измерений (определений)		
498	513027.73	2233351.40	Метод спутниковых геодезических измерений (определений)	0.10	–
499	513026.46	2233352.95	Метод спутниковых геодезических измерений (определений)	0.10	–
500	513037.74	2233362.22	Метод спутниковых геодезических измерений (определений)	0.10	–
501	513040.40	2233369.27	Метод спутниковых геодезических измерений (определений)	0.10	–
502	513014.91	2233408.48	Метод спутниковых геодезических измерений (определений)	0.10	–
503	513011.32	2233419.45	Метод спутниковых геодезических измерений (определений)	0.10	–
504	513016.25	2233424.77	Метод спутниковых геодезических измерений (определений)	0.10	–
505	513019.59	2233429.36	Метод спутниковых геодезических измерений (определений)	0.10	–
506	513023.79	2233434.83	Метод спутниковых геодезических измерений (определений)	0.10	–
507	513028.63	2233440.13	Метод спутниковых геодезических измерений (определений)	0.10	–
508	513032.39	2233443.53	Метод спутниковых геодезических измерений (определений)	0.10	–
509	513038.06	2233450.67	Метод спутниковых геодезических измерений (определений)	0.10	–
510	513043.16	2233458.58	Метод спутниковых геодезических измерений (определений)	0.10	–
511	513043.87	2233464.13	Метод спутниковых геодезических измерений (определений)	0.10	–
512	513041.95	2233469.97	Метод спутниковых геодезических измерений (определений)	0.10	–
513	513057.13	2233493.05	Метод спутниковых геодезических измерений (определений)	0.10	–
514	513062.28	2233498.68	Метод спутниковых геодезических измерений	0.10	–

			(определений)		
515	513075.70	2233520.71	Метод спутниковых геодезических измерений (определений)	0.10	–
516	513076.02	2233522.68	Метод спутниковых геодезических измерений (определений)	0.10	–
517	513067.78	2233528.97	Метод спутниковых геодезических измерений (определений)	0.10	–
518	513045.72	2233540.40	Метод спутниковых геодезических измерений (определений)	0.10	–
519	513035.23	2233546.53	Метод спутниковых геодезических измерений (определений)	0.10	–
520	513031.24	2233548.01	Метод спутниковых геодезических измерений (определений)	0.10	–
521	513023.33	2233554.12	Метод спутниковых геодезических измерений (определений)	0.10	–
522	513016.50	2233557.75	Метод спутниковых геодезических измерений (определений)	0.10	–
523	513016.23	2233558.15	Метод спутниковых геодезических измерений (определений)	0.10	–
524	512985.13	2233575.87	Метод спутниковых геодезических измерений (определений)	0.10	–
525	513002.02	2233603.70	Метод спутниковых геодезических измерений (определений)	0.10	–
526	513008.86	2233613.54	Метод спутниковых геодезических измерений (определений)	0.10	–
527	513014.43	2233623.60	Метод спутниковых геодезических измерений (определений)	0.10	–
528	513014.20	2233624.73	Метод спутниковых геодезических измерений (определений)	0.10	–
529	513013.34	2233625.52	Метод спутниковых геодезических измерений (определений)	0.10	–
530	513012.90	2233625.69	Метод спутниковых геодезических измерений (определений)	0.10	–
531	513012.44	2233625.54	Метод спутниковых геодезических измерений (определений)	0.10	–

532	513011.49	2233622.99	Метод спутниковых геодезических измерений (определений)	0.10	–
533	513009.62	2233623.69	Метод спутниковых геодезических измерений (определений)	0.10	–
534	513010.38	2233625.73	Метод спутниковых геодезических измерений (определений)	0.10	–
535	513006.68	2233625.25	Метод спутниковых геодезических измерений (определений)	0.10	–
536	513006.42	2233627.23	Метод спутниковых геодезических измерений (определений)	0.10	–
537	513012.41	2233628.02	Метод спутниковых геодезических измерений (определений)	0.10	–
538	513012.94	2233627.82	Метод спутниковых геодезических измерений (определений)	0.10	–
539	513014.07	2233628.20	Метод спутниковых геодезических измерений (определений)	0.10	–
540	513015.84	2233627.60	Метод спутниковых геодезических измерений (определений)	0.10	–
541	513017.27	2233625.74	Метод спутниковых геодезических измерений (определений)	0.10	–
542	513018.13	2233620.68	Метод спутниковых геодезических измерений (определений)	0.10	–
543	513015.30	2233611.85	Метод спутниковых геодезических измерений (определений)	0.10	–
544	513039.42	2233596.06	Метод спутниковых геодезических измерений (определений)	0.10	–
545	513039.99	2233593.57	Метод спутниковых геодезических измерений (определений)	0.10	–
546	513039.18	2233591.55	Метод спутниковых геодезических измерений (определений)	0.10	–
547	513022.80	2233563.56	Метод спутниковых геодезических измерений (определений)	0.10	–
548	513019.44	2233561.36	Метод спутниковых геодезических измерений (определений)	0.10	–
549	513018.50	2233559.21	Метод спутниковых	0.10	–

			геодезических измерений (определений)		
550	513024.59	2233556.09	Метод спутниковых геодезических измерений (определений)	0.10	–
551	513032.39	2233550.02	Метод спутниковых геодезических измерений (определений)	0.10	–
552	513036.25	2233548.56	Метод спутниковых геодезических измерений (определений)	0.10	–
553	513046.90	2233542.32	Метод спутниковых геодезических измерений (определений)	0.10	–
554	513069.06	2233530.92	Метод спутниковых геодезических измерений (определений)	0.10	–
555	513078.03	2233523.77	Метод спутниковых геодезических измерений (определений)	0.10	–
556	513091.99	2233508.03	Метод спутниковых геодезических измерений (определений)	0.10	–
557	513106.50	2233496.05	Метод спутниковых геодезических измерений (определений)	0.10	–
558	513134.34	2233503.97	Метод спутниковых геодезических измерений (определений)	0.10	–
559	513142.00	2233502.38	Метод спутниковых геодезических измерений (определений)	0.10	–
560	513147.29	2233502.77	Метод спутниковых геодезических измерений (определений)	0.10	–
561	513155.99	2233504.97	Метод спутниковых геодезических измерений (определений)	0.10	–
562	513194.08	2233505.81	Метод спутниковых геодезических измерений (определений)	0.10	–
563	513195.32	2233508.71	Метод спутниковых геодезических измерений (определений)	0.10	–
564	513196.96	2233522.17	Метод спутниковых геодезических измерений (определений)	0.10	–
565	513206.68	2233524.07	Метод спутниковых геодезических измерений (определений)	0.10	–
566	513205.04	2233531.27	Метод спутниковых геодезических	0.10	–

			измерений (определений)		
567	513225.83	2233536.01	Метод спутниковых геодезических измерений (определений)	0.10	–
568	513225.34	2233539.50	Метод спутниковых геодезических измерений (определений)	0.10	–
569	513222.76	2233551.98	Метод спутниковых геодезических измерений (определений)	0.10	–
570	513222.18	2233553.00	Метод спутниковых геодезических измерений (определений)	0.10	–
571	513221.13	2233553.57	Метод спутниковых геодезических измерений (определений)	0.10	–
572	513170.65	2233547.52	Метод спутниковых геодезических измерений (определений)	0.10	–
573	513158.17	2233545.05	Метод спутниковых геодезических измерений (определений)	0.10	–
574	513144.99	2233611.02	Метод спутниковых геодезических измерений (определений)	0.10	–
575	513136.55	2233651.77	Метод спутниковых геодезических измерений (определений)	0.10	–
576	513131.30	2233680.94	Метод спутниковых геодезических измерений (определений)	0.10	–
577	513130.46	2233683.89	Метод спутниковых геодезических измерений (определений)	0.10	–
578	513128.95	2233694.63	Метод спутниковых геодезических измерений (определений)	0.10	–
579	513127.80	2233694.42	Метод спутниковых геодезических измерений (определений)	0.10	–
580	513126.56	2233699.67	Метод спутниковых геодезических измерений (определений)	0.10	–
581	513127.53	2233700.00	Метод спутниковых геодезических измерений (определений)	0.10	–
582	513126.42	2233702.80	Метод спутниковых геодезических измерений (определений)	0.10	–
583	513139.42	2233726.71	Метод спутниковых геодезических измерений	0.10	–

			(определений)		
584	513207.24	2233739.52	Метод спутниковых геодезических измерений (определений)	0.10	–
585	513207.08	2233744.72	Метод спутниковых геодезических измерений (определений)	0.10	–
586	513202.55	2233775.75	Метод спутниковых геодезических измерений (определений)	0.10	–
587	513202.16	2233779.68	Метод спутниковых геодезических измерений (определений)	0.10	–
588	513202.67	2233782.78	Метод спутниковых геодезических измерений (определений)	0.10	–
589	513203.75	2233785.80	Метод спутниковых геодезических измерений (определений)	0.10	–
590	513205.70	2233788.09	Метод спутниковых геодезических измерений (определений)	0.10	–
591	513207.32	2233789.08	Метод спутниковых геодезических измерений (определений)	0.10	–
592	513215.03	2233792.29	Метод спутниковых геодезических измерений (определений)	0.10	–
593	513215.30	2233792.59	Метод спутниковых геодезических измерений (определений)	0.10	–
594	513215.03	2233794.29	Метод спутниковых геодезических измерений (определений)	0.10	–
595	513217.02	2233794.59	Метод спутниковых геодезических измерений (определений)	0.10	–
596	513217.41	2233791.96	Метод спутниковых геодезических измерений (определений)	0.10	–
597	513216.21	2233790.61	Метод спутниковых геодезических измерений (определений)	0.10	–
598	513208.29	2233787.33	Метод спутниковых геодезических измерений (определений)	0.10	–
599	513207.02	2233786.55	Метод спутниковых геодезических измерений (определений)	0.10	–
600	513205.51	2233784.78	Метод спутниковых геодезических измерений (определений)	0.10	–

445	513204.61	2233782.28	Метод спутниковых геодезических измерений (определений)	0.10	–
–	–	–	–	–	–
601	513016.73	2233560.17	Метод спутниковых геодезических измерений (определений)	0.10	–
602	513017.84	2233562.71	Метод спутниковых геодезических измерений (определений)	0.10	–
603	513021.26	2233564.94	Метод спутниковых геодезических измерений (определений)	0.10	–
604	513037.38	2233592.43	Метод спутниковых геодезических измерений (определений)	0.10	–
605	513037.90	2233593.73	Метод спутниковых геодезических измерений (определений)	0.10	–
606	513037.65	2233594.83	Метод спутниковых геодезических измерений (определений)	0.10	–
607	513012.93	2233611.00	Метод спутниковых геодезических измерений (определений)	0.10	–
608	513016.08	2233620.83	Метод спутниковых геодезических измерений (определений)	0.10	–
609	513015.87	2233622.07	Метод спутниковых геодезических измерений (определений)	0.10	–
610	513010.56	2233612.48	Метод спутниковых геодезических измерений (определений)	0.10	–
611	513003.70	2233602.61	Метод спутниковых геодезических измерений (определений)	0.10	–
612	512987.91	2233576.59	Метод спутниковых геодезических измерений (определений)	0.10	–
601	513016.73	2233560.17	Метод спутниковых геодезических измерений (определений)	0.10	–

3. Сведения о характерных точках части (частей) границы объекта

Обозначение характерных точек части границы	Координаты, м		Метод определения координат характерной точки	Средняя квадратическая погрешность положения характерной точки (M_t), м	Описание обозначения точки на местности (при наличии)
	X	Y			
1	2	3	4	5	6
–	–	–	–	–	–

ГРАФИЧЕСКОЕ ОПИСАНИЕ
местоположения границ населенных пунктов, территориальных зон, особо охраняемых природных территорий, зон с особыми условиями использования территории

Публичный сервитут для строительства линейного объекта: подключение (технологическое присоединение) к сетям инженерно-технического обеспечения ПАО "Россети Урал" по объекту: "Строительство ЛЭП 0,4 кВ от РУ 0,4 кВ ТП-4162, установка оборудования учета э/э в РУ 0,4 кВ ТП-4162 для электроснабжения складского здания по адресу: Пермский край, г. Пермь, ул. Соликамская, дом № 319/3 (кад. номер зем. участка 59:01:3810302:575)"

(наименование объекта, местоположение границ которого описано (далее - объект))

Раздел 1

Сведения об объекте

№ п/п	Характеристики объекта	Описание характеристик
1	2	3
1	Местоположение объекта	Пермский край, город Пермь
2	Площадь объекта +/- величина погрешности определения площади (Р +/- Дельта Р)	116 +/- 3 м²
3	Иные характеристики объекта	-

Раздел 2

Сведения о местоположении границ объекта

1. Система координат МСК-59, зона 2

2. Сведения о характерных точках границ объекта

Обозначение характерных точек границ	Координаты, м		Метод определения координат характерной точки	Средняя квадратическая погрешность положения характерной точки (Mt), м	Описание обозначения точки на местности (при наличии)
	X	Y			
1	2	3	4	5	6
1	528531.11	2238128.35	Метод спутниковых геодезических измерений (определений)	0.10	Закрепление отсутствует
2	528518.16	2238127.28	Метод спутниковых геодезических измерений (определений)	0.10	Закрепление отсутствует
3	528477.56	2238123.91	Метод спутниковых геодезических измерений (определений)	0.10	Закрепление отсутствует
4	528478.85	2238115.93	Метод спутниковых геодезических измерений (определений)	0.10	Закрепление отсутствует
5	528480.83	2238116.25	Метод спутниковых геодезических измерений (определений)	0.10	Закрепление отсутствует
6	528479.88	2238122.09	Метод спутниковых геодезических измерений (определений)	0.10	Закрепление отсутствует
7	528482.81	2238122.43	Метод спутниковых геодезических измерений (определений)	0.10	Закрепление отсутствует
8	528490.17	2238123.52	Метод спутниковых геодезических измерений (определений)	0.10	Закрепление отсутствует
9	528490.94	2238123.63	Метод спутниковых геодезических измерений (определений)	0.10	Закрепление отсутствует
10	528491.04	2238123.02	Метод спутниковых геодезических измерений (определений)	0.10	Закрепление отсутствует
11	528518.25	2238125.28	Метод спутниковых геодезических измерений (определений)	0.10	Закрепление отсутствует

2. Сведения о характерных точках границ объекта

Обозначение характерных точек границ	Координаты, м		Метод определения координат характерной точки	Средняя квадратическая погрешность положения характерной точки (Mt), м	Описание обозначения точки на местности (при наличии)
	X	Y			
1	2	3	4	5	6
12	528531.28	2238126.36	Метод спутниковых геодезических измерений (определений)	0.10	Закрепление отсутствует
1	528531.11	2238128.35	Метод спутниковых геодезических измерений (определений)	0.10	Закрепление отсутствует

3. Сведения о характерных точках части (частей) границы объекта

Обозначение характерных точек части границы	Координаты, м		Метод определения координат характерной точки	Средняя квадратическая погрешность положения характерной точки (Mt), м	Описание обозначения точки на местности (при наличии)
	X	Y			
1	2	3	4	5	6
-	-	-	-	-	-

Раздел 3

Сведения о местоположении измененных (уточненных) границ объекта

1. Система координат -

2. Сведения о характерных точках границ объекта

Обозначение характерных точек границ	Существующие координаты, м		Измененные (уточненные) координаты, м		Метод определения координат характерной точки	Средняя квадратическая погрешность положения характерной точки (Mt), м	Описание обозначения точки на местности (при наличии)
	X	Y	X	Y			
1	2	3	4	5	6	7	8
-	-	-	-	-	-	-	

3. Сведения о характерных точках части (частей) границы объекта

Обозначение характерных точек части границы	Существующие координаты, м		Измененные (уточненные) координаты, м		Метод определения координат характерной точки	Средняя квадратическая погрешность положения характерной точки (Mt), м	Описание обозначения точки на местности (при наличии)
	X	Y	X	Y			
1	2	3	4	5	6	7	8
-	-	-	-	-	-	-	

СХЕМА РАСПОЛОЖЕНИЯ ГРАНИЦ ПУБЛИЧНОГО СЕРВИТУТА

Объект: «Строительство ЛЭП 0,4 кВ от РУ 0,4 кВ ТП-4162, установка оборудования учета э/э в РУ 0,4 кВ ТП-4162 для электроснабжения складского здания по адресу: Пермский край, г. Пермь, ул. Соликамская, дом № 319/3 (кад. номер зем. участка 59:01:3810302:575)»

Местоположение объекта: Пермский край, г. Пермь, ул. Соликамская

Площадь земель или части земельного участка, кв.м.: 116

Категория земель: земли населенных пунктов

Вид разрешенного использования земельного участка: -

Цель использования: под объекты инженерного оборудования электроснабжения

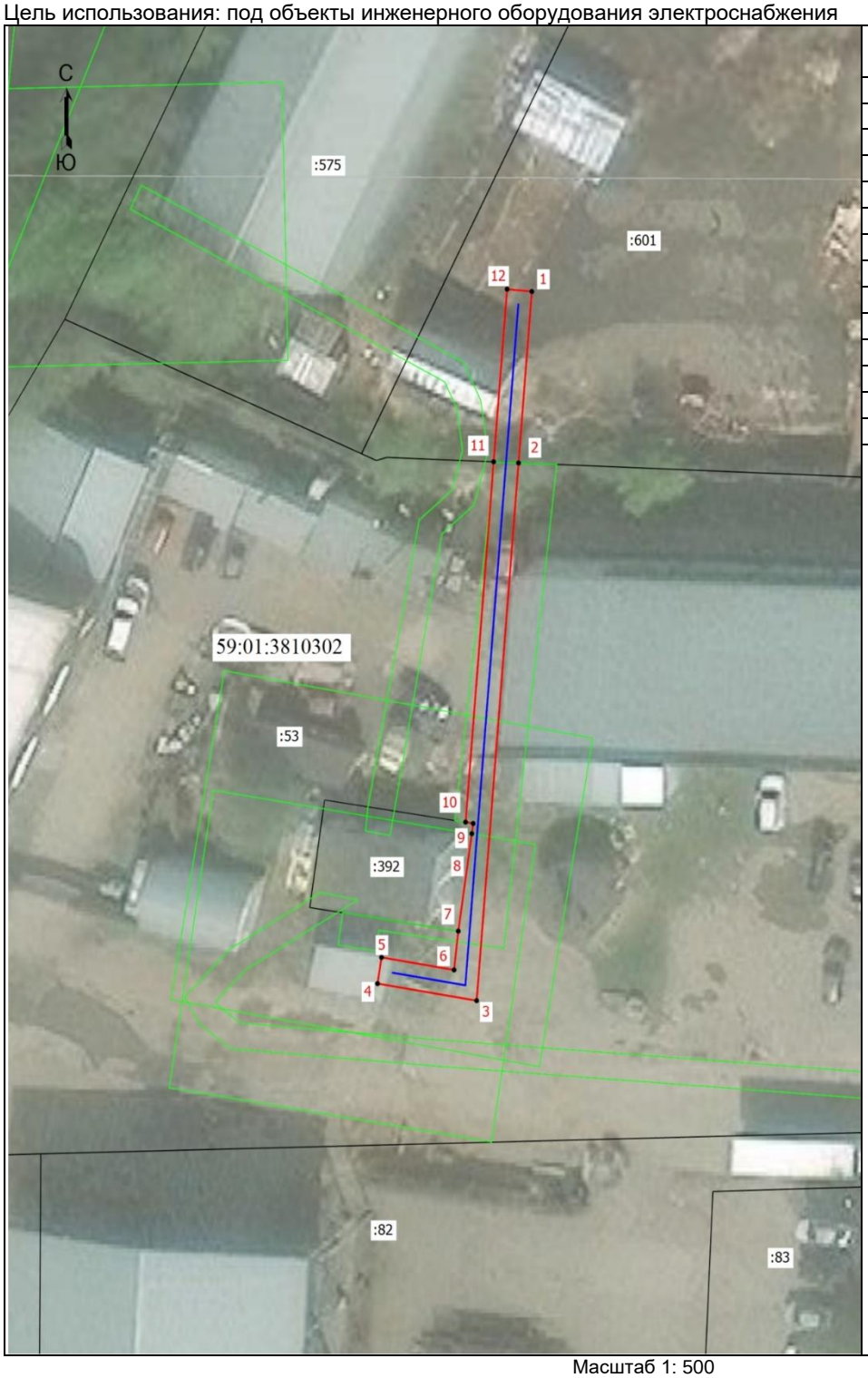

Координаты характерных точек (МСК-59 , зона 2)		
№ п/п	X	Y
1	528531,11	2238128,35
2	528518,16	2238127,28
3	528477,56	2238123,91
4	528478,85	2238115,93
5	528480,83	2238116,25
6	528479,88	2238122,09
7	528482,81	2238122,43
8	528490,17	2238123,52
9	528490,94	2238123,63
10	528491,04	2238123,02
11	528518,25	2238125,28
12	528531,28	2238126,36
1	528531,11	2238128,35

Масштаб 1: 500

Условные обозначения:

- Граница кадастрового квартала
- Граница земельного участка, согласно сведениям из ЕГРН
- Граница зоны с особыми условиями использования
- Граница публичного сервитута
- Граница сооружения, планируемого к строительству

59:01:3810302 - Номер кадастрового квартала

:53 - Кадастровый номер земельного участка

•1 - Обозначение новой характерной точки

Схема расположения границ публичного сервитута для эксплуатации объекта электросетевого хозяйства

Электросетевой комплекс Подстанция 110/10кВ «Краснова» (КЛ 10 кВ ф. Туринский, КЛ 10 кВ ф. Школа, КЛ 10 кВ ф. ЦТП, КЛ 10 кВ ф. Обвинский, КЛ 10 кВ ф. Транзит №23, КЛ 10 кВ ф. Транзит №24, КЛ 10 кВ ф. Серебрянский, КЛ 10 кВ ф. Химчистка; ТП-6195, ТП-6426, ТП-6092, ТП-6302, ТП-6056, ТП-6326, ТП-6421, ТП-6425, ТП-6321, ТП-6190, ТП-6062, ТП-6396, ТП-6324; РП-28)

(наименование объекта)

План границ объекта

Обзорная схема границ объекта

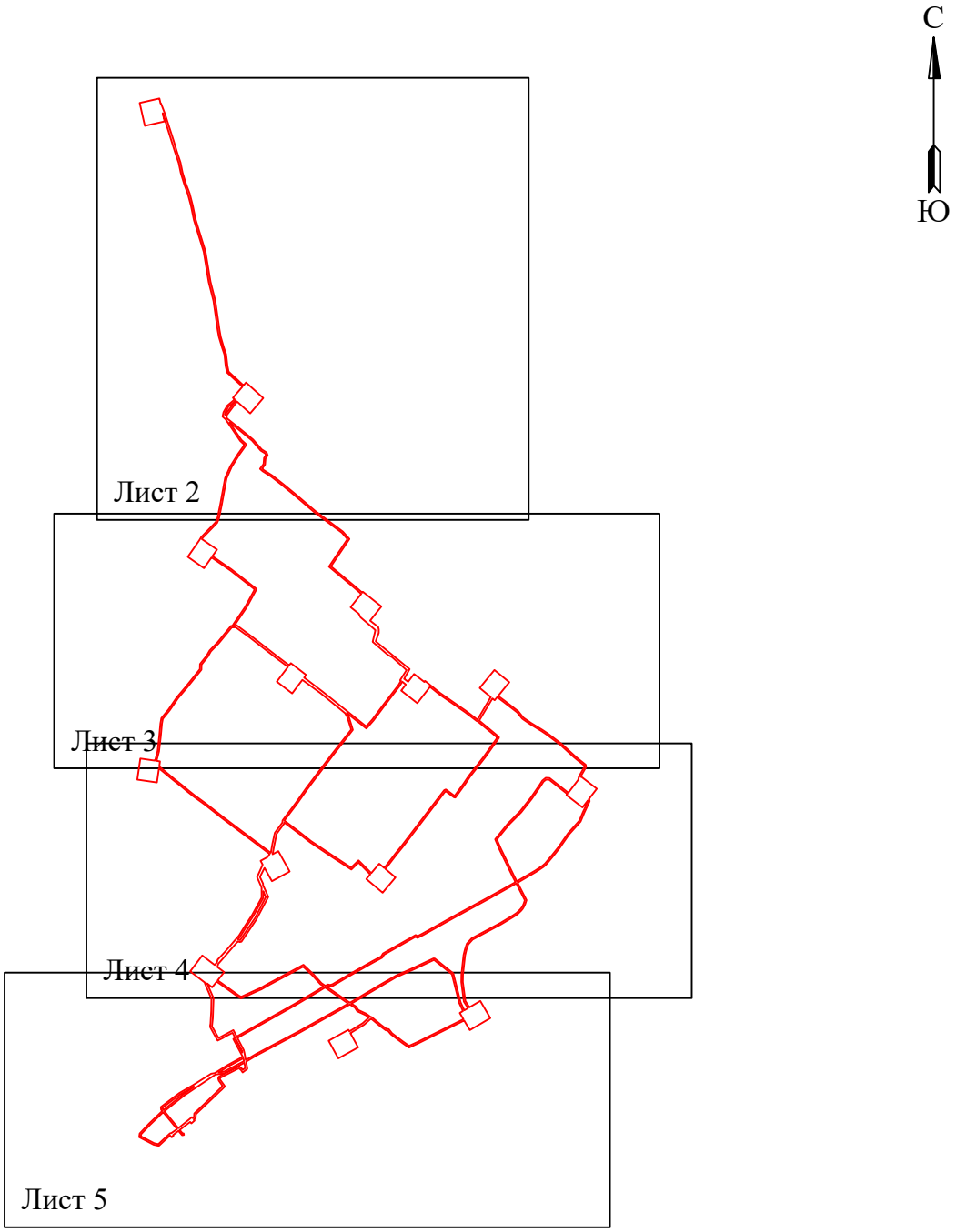

Условные обозначения:

- граница устанавливаемого публичного сервитута

Схема расположения границ публичного сервитута
для эксплуатации объекта электросетевого хозяйства

Электросетевой комплекс Подстанция 110/10кВ «Краснова» (КЛ 10 кВ ф. Туринский, КЛ 10 кВ ф. Школа, КЛ 10 кВ ф. ЦТП, КЛ 10 кВ ф. Обвинский, КЛ 10 кВ ф. Транзит №23, КЛ 10 кВ ф. Транзит №24, КЛ 10 кВ ф. Серебрянский, КЛ 10 кВ ф. Химчистка; ТП-6195, ТП-6426, ТП-6092, ТП-6302, ТП-6056, ТП-6326, ТП-6421, ТП-6425, ТП-6321, ТП-6190, ТП-6062, ТП-6396, ТП-6324; РП-28)

(наименование объекта)

План границ объекта

Масштаб 1:2000

Лист 2 из 5

Используемые условные знаки и обозначения:

- ● 1 - обозначение характерной точки границы устанавливаемого публичного сервитута
- границы земельных участков, попадающих в зону публичного сервитута
- граница кадастрового квартала
- 59:01:3810290 - номер кадастрового квартала
- граница устанавливаемого публичного сервитута
- г. Пермь - наименование населенного пункта
- ось линии, контур объекта

Схема расположения границ публичного сервитута
для эксплуатации объекта электросетевого хозяйства

Электросетевой комплекс Подстанция 110/10кВ «Краснова» (КЛ 10 кВ ф. Туринский, КЛ 10 кВ ф. Школа, КЛ 10 кВ ф. ЦТП, КЛ 10 кВ ф. Обвинский, КЛ 10 кВ ф. Транзит №23, КЛ 10 кВ ф. Транзит №24, КЛ 10 кВ ф. Серебрянский, КЛ 10 кВ ф. Химчистка; ТП-6195, ТП-6426, ТП-6092, ТП-6302, ТП-6056, ТП-6326, ТП-6421, ТП-6425, ТП-6321, ТП-6190, ТП-6062, ТП-6396, ТП-6324; РП-28)

(наименование объекта)

План границ объекта

Масштаб 1:2000

Лист 3 из 5

Используемые условные знаки и обозначения:

- ●1 - обозначение характерной точки границы устанавливаемого публичного сервитута
- границы земельных участков, попадающих в зону публичного сервитута
- граница кадастрового квартала
- 59:01:3810290 - номер кадастрового квартала
- граница устанавливаемого публичного сервитута
- г. Пермь - наименование населенного пункта
- ось линии, контур объекта

Схема расположения границ публичного сервитута
для эксплуатации объекта электросетевого хозяйства

Электросетевой комплекс Подстанция 110/10кВ «Краснова» (КЛ 10 кВ ф. Туринский, КЛ 10 кВ ф. Школа, КЛ 10 кВ ф. ЦТП, КЛ 10 кВ ф. Обвинский, КЛ 10 кВ ф. Транзит №23, КЛ 10 кВ ф. Транзит №24, КЛ 10 кВ ф. Серебрянский, КЛ 10 кВ ф. Химчистка; ТП-6195, ТП-6426, ТП-6092, ТП-6302, ТП-6056, ТП-6326, ТП-6421, ТП-6425, ТП-6321, ТП-6190, ТП-6062, ТП-6396, ТП-6324; РП-28)

(наименование объекта)

План границ объекта

Масштаб 1:2000

Лист 4 из 5

Используемые условные знаки и обозначения:

- ● 1 - обозначение характерной точки границы устанавливаемого публичного сервитута
- - границы земельных участков, попадающих в зону публичного сервитута
- - граница кадастрового квартала
- 59:01:3810290 - номер кадастрового квартала
- - граница устанавливаемого публичного сервитута
- г. Пермь - наименование населенного пункта
- - ось линии, контур объекта

Схема расположения границ публичного сервитута
для эксплуатации объекта электросетевого хозяйства

Электросетевой комплекс Подстанция 110/10кВ «Краснова» (КЛ 10 кВ ф. Туринский, КЛ 10 кВ ф. Школа, КЛ 10 кВ ф. ЦТП, КЛ 10 кВ ф. Обвинский, КЛ 10 кВ ф. Транзит №23, КЛ 10 кВ ф. Транзит №24, КЛ 10 кВ ф. Серебрянский, КЛ 10 кВ ф. Химчистка; ТП-6195, ТП-6426, ТП-6092, ТП-6302, ТП-6056, ТП-6326, ТП-6421, ТП-6425, ТП-6321, ТП-6190, ТП-6062, ТП-6396, ТП-6324; РП-28)

(наименование объекта)

План границ объекта

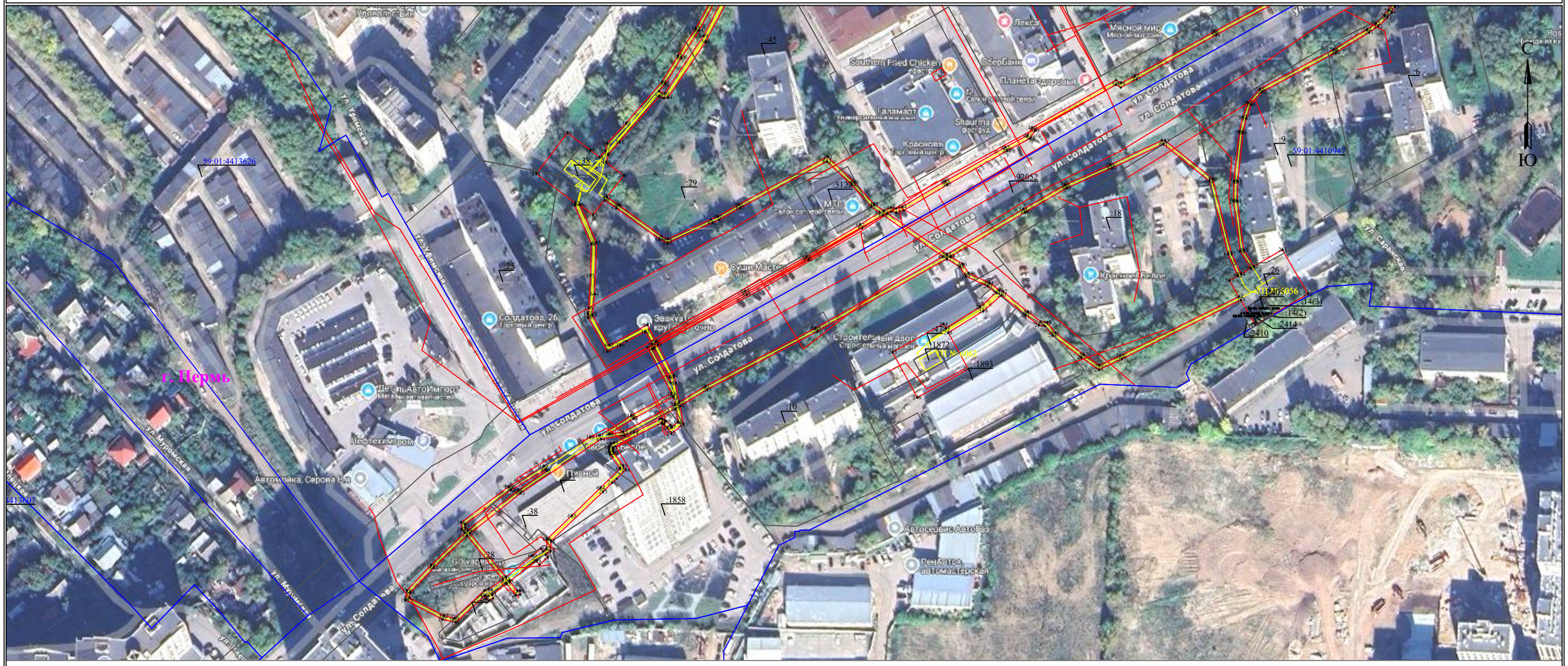

Масштаб 1:2000

Используемые условные знаки и обозначения:

- ● 1 - обозначение характерной точки границы устанавливаемого публичного сервитута
- - границы земельных участков, попадающих в зону публичного сервитута
- - граница кадастрового квартала
- 59:01:3810290 - номер кадастрового квартала
- - граница устанавливаемого публичного сервитута
- г. Пермь - наименование населенного пункта
- - ось линии, контур объекта

ГРАФИЧЕСКОЕ ОПИСАНИЕ

местоположения границ публичного сервитута

Электросетевой комплекс Подстанция 110/10кВ «Краснова» (КЛ 10 кВ ф. Туринский, КЛ 10 кВ ф. Школа, КЛ 10 кВ ф. ЦТП, КЛ 10 кВ ф. Обвинский, КЛ 10 кВ ф. Транзит №23, КЛ 10 кВ ф. Транзит №24, КЛ 10 кВ ф. Серебрянский, КЛ 10 кВ ф. Химчистка; ТП-6195, ТП-6426, ТП-6092, ТП-6302, ТП-6056, ТП-6326, ТП-6421, ТП-6425, ТП-6321, ТП-6190, ТП-6062, ТП-6396, ТП-6324; РП-28)

(наименование объекта, местоположение границ которого описано (далее - объект)

Раздел 1

Сведения об объекте		
№ п/п	Характеристики объекта	Описание характеристик
1	2	3
1	Местоположение объекта	Пермский край, городской округ Пермский, город Пермь
2	Площадь объекта +/- величина погрешности определения площади (Р+/- Дельта Р)	22846 кв.м ± 35.24 кв.м
3	Иные характеристики объекта	Публичный сервитут устанавливается в целях эксплуатации объекта электросетевого хозяйства «Электросетевой комплекс Подстанция 110/10кВ «Краснова» (КЛ 10 кВ ф. Туринский, КЛ 10 кВ ф. Школа, КЛ 10 кВ ф. ЦТП, КЛ 10 кВ ф. Обвинский, КЛ 10 кВ ф. Транзит №23, КЛ 10 кВ ф. Транзит №24, КЛ 10 кВ ф. Серебрянский, КЛ 10 кВ ф. Химчистка; ТП-6195, ТП-6426, ТП-6092, ТП-6302, ТП-6056, ТП-6326, ТП-6421, ТП-6425, ТП-6321, ТП-6190, ТП-6062, ТП-6396, ТП-6324; РП-28)» (в соответствии со статьей 3.6 Федерального закона от 25 октября 2001 г. № 137-ФЗ «О введении в действие Земельного кодекса Российской Федерации»). Срок установления публичного сервитута - сорок девять лет (согласно п.1 ст. 39.45 ЗК РФ).

Раздел 2

Сведения о местоположении границ объекта					
1. Система координат МСК-59, зона 2					
2. Сведения о характерных точках границ объекта					
Обозначение характерных точек границ	Координаты, м		Метод определения координат характерной точки	Средняя квадратическая погрешность положения характерной точки (M_t), м	Описание обозначения точки на местности (при наличии)
	X	Y			
1	2	3	4	5	6
1	513887.34	2231782.27	Метод спутниковых геодезических измерений (определений)	0.10	–
2	513886.67	2231781.76	Метод спутниковых геодезических измерений (определений)	0.10	–
3	513899.27	2231788.90	Метод спутниковых геодезических измерений (определений)	0.10	–

4	513902.53	2231788.63	Метод спутниковых геодезических измерений (определений)	0.10	–
5	513910.57	2231778.52	Метод спутниковых геодезических измерений (определений)	0.10	–
6	513914.53	2231773.83	Метод спутниковых геодезических измерений (определений)	0.10	–
7	513929.76	2231757.13	Метод спутниковых геодезических измерений (определений)	0.10	–
8	513943.55	2231738.79	Метод спутниковых геодезических измерений (определений)	0.10	–
9	513947.91	2231732.29	Метод спутниковых геодезических измерений (определений)	0.10	–
10	513957.00	2231717.38	Метод спутниковых геодезических измерений (определений)	0.10	–
11	513962.98	2231708.60	Метод спутниковых геодезических измерений (определений)	0.10	–
12	513964.13	2231707.20	Метод спутниковых геодезических измерений (определений)	0.10	–
13	513972.07	2231700.92	Метод спутниковых геодезических измерений (определений)	0.10	–
14	513985.63	2231683.29	Метод спутниковых геодезических измерений (определений)	0.10	–
15	513992.10	2231674.57	Метод спутниковых геодезических измерений (определений)	0.10	–
16	514010.00	2231689.20	Метод спутниковых геодезических измерений (определений)	0.10	–
17	514025.97	2231669.73	Метод спутниковых геодезических измерений (определений)	0.10	–
18	514002.55	2231650.58	Метод спутниковых геодезических измерений (определений)	0.10	–
19	513990.68	2231665.05	Метод спутниковых геодезических измерений (определений)	0.10	–
20	513961.23	2231647.65	Метод спутниковых геодезических измерений (определений)	0.10	–
21	513972.60	2231632.77	Метод спутниковых	0.10	–

			геодезических измерений (определений)		
22	513995.88	2231599.15	Метод спутниковых геодезических измерений (определений)	0.10	–
23	514011.68	2231579.48	Метод спутниковых геодезических измерений (определений)	0.10	–
24	514010.28	2231578.49	Метод спутниковых геодезических измерений (определений)	0.10	–
25	514020.70	2231565.18	Метод спутниковых геодезических измерений (определений)	0.10	–
26	514010.63	2231557.35	Метод спутниковых геодезических измерений (определений)	0.10	–
27	514014.48	2231552.13	Метод спутниковых геодезических измерений (определений)	0.10	–
28	514027.11	2231559.40	Метод спутниковых геодезических измерений (определений)	0.10	–
29	514063.29	2231515.19	Метод спутниковых геодезических измерений (определений)	0.10	–
30	514074.27	2231519.21	Метод спутниковых геодезических измерений (определений)	0.10	–
31	514078.94	2231519.17	Метод спутниковых геодезических измерений (определений)	0.10	–
32	514082.02	2231518.48	Метод спутниковых геодезических измерений (определений)	0.10	–
33	514090.19	2231507.93	Метод спутниковых геодезических измерений (определений)	0.10	–
34	514108.64	2231522.62	Метод спутниковых геодезических измерений (определений)	0.10	–
35	514127.78	2231498.55	Метод спутниковых геодезических измерений (определений)	0.10	–
36	514126.64	2231497.65	Метод спутниковых геодезических измерений (определений)	0.10	–
37	514134.18	2231489.05	Метод спутниковых геодезических измерений (определений)	0.10	–
38	514160.89	2231456.98	Метод спутниковых геодезических	0.10	–

			измерений (определений)		
39	514196.59	2231480.98	Метод спутниковых геодезических измерений (определений)	0.10	–
40	514206.15	2231472.47	Метод спутниковых геодезических измерений (определений)	0.10	–
41	514232.83	2231436.65	Метод спутниковых геодезических измерений (определений)	0.10	–
42	514255.90	2231409.65	Метод спутниковых геодезических измерений (определений)	0.10	–
43	514267.98	2231394.90	Метод спутниковых геодезических измерений (определений)	0.10	–
44	514279.41	2231380.35	Метод спутниковых геодезических измерений (определений)	0.10	–
45	514286.39	2231369.23	Метод спутниковых геодезических измерений (определений)	0.10	–
46	514288.15	2231367.29	Метод спутниковых геодезических измерений (определений)	0.10	–
47	514293.38	2231371.13	Метод спутниковых геодезических измерений (определений)	0.10	–
48	514301.42	2231371.81	Метод спутниковых геодезических измерений (определений)	0.10	–
49	514305.38	2231374.62	Метод спутниковых геодезических измерений (определений)	0.10	–
50	514309.14	2231373.19	Метод спутниковых геодезических измерений (определений)	0.10	–
51	514313.22	2231366.72	Метод спутниковых геодезических измерений (определений)	0.10	–
52	514326.07	2231355.61	Метод спутниковых геодезических измерений (определений)	0.10	–
53	514341.36	2231337.13	Метод спутниковых геодезических измерений (определений)	0.10	–
54	514353.65	2231321.56	Метод спутниковых геодезических измерений (определений)	0.10	–
55	514357.30	2231320.97	Метод спутниковых геодезических измерений	0.10	–

			(определений)		
56	514373.75	2231333.43	Метод спутниковых геодезических измерений (определений)	0.10	–
57	514375.38	2231334.88	Метод спутниковых геодезических измерений (определений)	0.10	–
58	514360.09	2231351.74	Метод спутниковых геодезических измерений (определений)	0.10	–
59	514380.07	2231368.86	Метод спутниковых геодезических измерений (определений)	0.10	–
60	514400.35	2231346.42	Метод спутниковых геодезических измерений (определений)	0.10	–
61	514396.52	2231343.14	Метод спутниковых геодезических измерений (определений)	0.10	–
62	514414.49	2231323.78	Метод спутниковых геодезических измерений (определений)	0.10	–
63	514422.04	2231322.23	Метод спутниковых геодезических измерений (определений)	0.10	–
64	514437.03	2231320.53	Метод спутниковых геодезических измерений (определений)	0.10	–
65	514445.97	2231317.48	Метод спутниковых геодезических измерений (определений)	0.10	–
66	514460.00	2231313.38	Метод спутниковых геодезических измерений (определений)	0.10	–
67	514468.66	2231311.93	Метод спутниковых геодезических измерений (определений)	0.10	–
68	514506.96	2231306.38	Метод спутниковых геодезических измерений (определений)	0.10	–
69	514531.59	2231300.10	Метод спутниковых геодезических измерений (определений)	0.10	–
70	514571.01	2231293.65	Метод спутниковых геодезических измерений (определений)	0.10	–
71	514612.36	2231280.85	Метод спутниковых геодезических измерений (определений)	0.10	–
72	514630.78	2231277.05	Метод спутниковых геодезических измерений (определений)	0.10	–

73	514646.31	2231273.04	Метод спутниковых геодезических измерений (определений)	0.10	–
74	514658.91	2231268.23	Метод спутниковых геодезических измерений (определений)	0.10	–
75	514673.60	2231263.78	Метод спутниковых геодезических измерений (определений)	0.10	–
76	514686.70	2231261.07	Метод спутниковых геодезических измерений (определений)	0.10	–
77	514701.15	2231256.27	Метод спутниковых геодезических измерений (определений)	0.10	–
78	514714.63	2231252.30	Метод спутниковых геодезических измерений (определений)	0.10	–
79	514750.44	2231240.78	Метод спутниковых геодезических измерений (определений)	0.10	–
80	514763.37	2231235.84	Метод спутниковых геодезических измерений (определений)	0.10	–
81	514763.46	2231235.12	Метод спутниковых геодезических измерений (определений)	0.10	–
82	514770.02	2231233.65	Метод спутниковых геодезических измерений (определений)	0.10	–
83	514764.29	2231207.99	Метод спутниковых геодезических измерений (определений)	0.10	–
84	514734.43	2231214.69	Метод спутниковых геодезических измерений (определений)	0.10	–
85	514740.17	2231240.32	Метод спутниковых геодезических измерений (определений)	0.10	–
86	514750.95	2231237.91	Метод спутниковых геодезических измерений (определений)	0.10	–
87	514749.73	2231238.40	Метод спутниковых геодезических измерений (определений)	0.10	–
88	514700.34	2231253.92	Метод спутниковых геодезических измерений (определений)	0.10	–
89	514686.13	2231258.75	Метод спутниковых геодезических измерений (определений)	0.10	–
90	514672.93	2231261.47	Метод спутниковых	0.10	–

			геодезических измерений (определений)		
91	514658.18	2231266.07	Метод спутниковых геодезических измерений (определений)	0.10	–
92	514645.59	2231270.69	Метод спутниковых геодезических измерений (определений)	0.10	–
93	514630.26	2231274.72	Метод спутниковых геодезических измерений (определений)	0.10	–
94	514611.78	2231278.50	Метод спутниковых геодезических измерений (определений)	0.10	–
95	514570.44	2231291.34	Метод спутниковых геодезических измерений (определений)	0.10	–
96	514531.07	2231297.77	Метод спутниковых геодезических измерений (определений)	0.10	–
97	514506.47	2231304.00	Метод спутниковых геодезических измерений (определений)	0.10	–
98	514468.22	2231309.48	Метод спутниковых геодезических измерений (определений)	0.10	–
99	514459.50	2231311.15	Метод спутниковых геодезических измерений (определений)	0.10	–
100	514445.17	2231315.36	Метод спутниковых геодезических измерений (определений)	0.10	–
101	514436.51	2231318.29	Метод спутниковых геодезических измерений (определений)	0.10	–
102	514421.64	2231319.87	Метод спутниковых геодезических измерений (определений)	0.10	–
103	514413.29	2231321.70	Метод спутниковых геодезических измерений (определений)	0.10	–
104	514394.83	2231341.69	Метод спутниковых геодезических измерений (определений)	0.10	–
105	514380.41	2231329.33	Метод спутниковых геодезических измерений (определений)	0.10	–
106	514378.26	2231331.70	Метод спутниковых геодезических измерений (определений)	0.10	–
107	514370.28	2231322.00	Метод спутниковых геодезических	0.10	–

			измерений (определений)		
108	514361.70	2231317.13	Метод спутниковых геодезических измерений (определений)	0.10	–
109	514355.90	2231315.75	Метод спутниковых геодезических измерений (определений)	0.10	–
110	514352.38	2231319.82	Метод спутниковых геодезических измерений (определений)	0.10	–
111	514324.29	2231338.78	Метод спутниковых геодезических измерений (определений)	0.10	–
112	514319.17	2231344.43	Метод спутниковых геодезических измерений (определений)	0.10	–
113	514307.58	2231336.13	Метод спутниковых геодезических измерений (определений)	0.10	–
114	514291.20	2231325.87	Метод спутниковых геодезических измерений (определений)	0.10	–
115	514276.12	2231319.20	Метод спутниковых геодезических измерений (определений)	0.10	–
116	514241.58	2231312.88	Метод спутниковых геодезических измерений (определений)	0.10	–
117	514223.88	2231309.28	Метод спутниковых геодезических измерений (определений)	0.10	–
118	514218.53	2231307.02	Метод спутниковых геодезических измерений (определений)	0.10	–
119	514198.95	2231288.04	Метод спутниковых геодезических измерений (определений)	0.10	–
120	514194.74	2231285.57	Метод спутниковых геодезических измерений (определений)	0.10	–
121	514173.29	2231270.58	Метод спутниковых геодезических измерений (определений)	0.10	–
122	514158.52	2231291.73	Метод спутниковых геодезических измерений (определений)	0.10	–
123	514172.34	2231301.39	Метод спутниковых геодезических измерений (определений)	0.10	–
124	514172.27	2231301.77	Метод спутниковых геодезических измерений	0.10	–

			(определений)		
125	514155.48	2231326.19	Метод спутниковых геодезических измерений (определений)	0.10	–
126	514130.87	2231357.65	Метод спутниковых геодезических измерений (определений)	0.10	–
127	514108.11	2231345.21	Метод спутниковых геодезических измерений (определений)	0.10	–
128	514085.09	2231329.63	Метод спутниковых геодезических измерений (определений)	0.10	–
129	514083.48	2231331.80	Метод спутниковых геодезических измерений (определений)	0.10	–
130	514083.32	2231326.86	Метод спутниковых геодезических измерений (определений)	0.10	–
131	514061.95	2231309.32	Метод спутниковых геодезических измерений (определений)	0.10	–
132	514051.36	2231299.04	Метод спутниковых геодезических измерений (определений)	0.10	–
133	514044.61	2231295.19	Метод спутниковых геодезических измерений (определений)	0.10	–
134	514033.71	2231286.50	Метод спутниковых геодезических измерений (определений)	0.10	–
135	514026.95	2231286.34	Метод спутниковых геодезических измерений (определений)	0.10	–
136	514004.15	2231268.00	Метод спутниковых геодезических измерений (определений)	0.10	–
137	513990.45	2231256.40	Метод спутниковых геодезических измерений (определений)	0.10	–
138	513974.52	2231245.44	Метод спутниковых геодезических измерений (определений)	0.10	–
139	513963.21	2231236.20	Метод спутниковых геодезических измерений (определений)	0.10	–
140	513956.39	2231234.95	Метод спутниковых геодезических измерений (определений)	0.10	–
141	513939.88	2231233.44	Метод спутниковых геодезических измерений (определений)	0.10	–

142	513920.27	2231231.23	Метод спутниковых геодезических измерений (определений)	0.10	–
143	513908.91	2231228.21	Метод спутниковых геодезических измерений (определений)	0.10	–
144	513907.90	2231227.86	Метод спутниковых геодезических измерений (определений)	0.10	–
145	513910.64	2231208.79	Метод спутниковых геодезических измерений (определений)	0.10	–
146	513883.13	2231204.79	Метод спутниковых геодезических измерений (определений)	0.10	–
147	513879.45	2231230.40	Метод спутниковых геодезических измерений (определений)	0.10	–
148	513897.87	2231233.10	Метод спутниковых геодезических измерений (определений)	0.10	–
149	513882.50	2231251.62	Метод спутниковых геодезических измерений (определений)	0.10	–
150	513874.05	2231262.37	Метод спутниковых геодезических измерений (определений)	0.10	–
151	513867.66	2231270.00	Метод спутниковых геодезических измерений (определений)	0.10	–
152	513861.18	2231278.18	Метод спутниковых геодезических измерений (определений)	0.10	–
153	513850.11	2231293.38	Метод спутниковых геодезических измерений (определений)	0.10	–
154	513832.84	2231315.30	Метод спутниковых геодезических измерений (определений)	0.10	–
155	513786.31	2231377.31	Метод спутниковых геодезических измерений (определений)	0.10	–
156	513782.38	2231374.41	Метод спутниковых геодезических измерений (определений)	0.10	–
157	513777.40	2231365.30	Метод спутниковых геодезических измерений (определений)	0.10	–
158	513772.41	2231368.09	Метод спутниковых геодезических измерений (определений)	0.10	–
159	513756.21	2231360.80	Метод спутниковых	0.10	–

			геодезических измерений (определений)		
160	513742.76	2231366.65	Метод спутниковых геодезических измерений (определений)	0.10	–
161	513729.54	2231366.71	Метод спутниковых геодезических измерений (определений)	0.10	–
162	513707.13	2231354.40	Метод спутниковых геодезических измерений (определений)	0.10	–
163	513693.24	2231345.33	Метод спутниковых геодезических измерений (определений)	0.10	–
164	513680.19	2231337.32	Метод спутниковых геодезических измерений (определений)	0.10	–
165	513659.32	2231319.25	Метод спутниковых геодезических измерений (определений)	0.10	–
166	513648.88	2231309.48	Метод спутниковых геодезических измерений (определений)	0.10	–
167	513645.12	2231308.59	Метод спутниковых геодезических измерений (определений)	0.10	–
168	513641.88	2231305.66	Метод спутниковых геодезических измерений (определений)	0.10	–
169	513645.38	2231301.04	Метод спутниковых геодезических измерений (определений)	0.10	–
170	513654.22	2231289.41	Метод спутниковых геодезических измерений (определений)	0.10	–
171	513633.51	2231273.67	Метод спутниковых геодезических измерений (определений)	0.10	–
172	513618.57	2231293.31	Метод спутниковых геодезических измерений (определений)	0.10	–
173	513617.40	2231293.03	Метод спутниковых геодезических измерений (определений)	0.10	–
174	513597.79	2231301.40	Метод спутниковых геодезических измерений (определений)	0.10	–
175	513582.01	2231301.07	Метод спутниковых геодезических измерений (определений)	0.10	–
176	513565.51	2231300.12	Метод спутниковых геодезических	0.10	–

			измерений (определений)		
177	513562.80	2231299.65	Метод спутниковых геодезических измерений (определений)	0.10	–
178	513560.66	2231299.88	Метод спутниковых геодезических измерений (определений)	0.10	–
179	513543.45	2231309.45	Метод спутниковых геодезических измерений (определений)	0.10	–
180	513546.80	2231316.38	Метод спутниковых геодезических измерений (определений)	0.10	–
181	513548.62	2231319.25	Метод спутниковых геодезических измерений (определений)	0.10	–
182	513553.55	2231328.81	Метод спутниковых геодезических измерений (определений)	0.10	–
183	513547.19	2231332.15	Метод спутниковых геодезических измерений (определений)	0.10	–
184	513545.49	2231329.81	Метод спутниковых геодезических измерений (определений)	0.10	–
185	513522.31	2231342.09	Метод спутниковых геодезических измерений (определений)	0.10	–
186	513511.14	2231321.71	Метод спутниковых геодезических измерений (определений)	0.10	–
187	513501.01	2231305.71	Метод спутниковых геодезических измерений (определений)	0.10	–
188	513500.27	2231300.97	Метод спутниковых геодезических измерений (определений)	0.10	–
189	513485.44	2231277.40	Метод спутниковых геодезических измерений (определений)	0.10	–
190	513475.05	2231259.63	Метод спутниковых геодезических измерений (определений)	0.10	–
191	513456.91	2231235.50	Метод спутниковых геодезических измерений (определений)	0.10	–
192	513453.53	2231235.80	Метод спутниковых геодезических измерений (определений)	0.10	–
193	513451.69	2231237.30	Метод спутниковых геодезических измерений	0.10	–

			(определений)		
194	513435.38	2231220.32	Метод спутниковых геодезических измерений (определений)	0.10	–
195	513422.46	2231207.96	Метод спутниковых геодезических измерений (определений)	0.10	–
196	513417.68	2231207.30	Метод спутниковых геодезических измерений (определений)	0.10	–
197	513407.83	2231226.17	Метод спутниковых геодезических измерений (определений)	0.10	–
198	513406.36	2231232.86	Метод спутниковых геодезических измерений (определений)	0.10	–
199	513419.83	2231247.44	Метод спутниковых геодезических измерений (определений)	0.10	–
200	513417.46	2231249.50	Метод спутниковых геодезических измерений (определений)	0.10	–
201	513418.54	2231251.75	Метод спутниковых геодезических измерений (определений)	0.10	–
202	513420.36	2231251.35	Метод спутниковых геодезических измерений (определений)	0.10	–
203	513425.87	2231258.48	Метод спутниковых геодезических измерений (определений)	0.10	–
204	513420.14	2231263.18	Метод спутниковых геодезических измерений (определений)	0.10	–
205	513420.51	2231265.56	Метод спутниковых геодезических измерений (определений)	0.10	–
206	513422.51	2231265.25	Метод спутниковых геодезических измерений (определений)	0.10	–
207	513422.29	2231264.00	Метод спутниковых геодезических измерений (определений)	0.10	–
208	513427.09	2231260.07	Метод спутниковых геодезических измерений (определений)	0.10	–
209	513437.53	2231273.60	Метод спутниковых геодезических измерений (определений)	0.10	–
210	513435.55	2231275.23	Метод спутниковых геодезических измерений (определений)	0.10	–

211	513439.33	2231279.48	Метод спутниковых геодезических измерений (определений)	0.10	–
212	513440.69	2231278.40	Метод спутниковых геодезических измерений (определений)	0.10	–
213	513442.49	2231280.86	Метод спутниковых геодезических измерений (определений)	0.10	–
214	513447.55	2231281.06	Метод спутниковых геодезических измерений (определений)	0.10	–
215	513472.56	2231307.45	Метод спутниковых геодезических измерений (определений)	0.10	–
216	513477.08	2231312.04	Метод спутниковых геодезических измерений (определений)	0.10	–
217	513479.11	2231314.37	Метод спутниковых геодезических измерений (определений)	0.10	–
218	513483.69	2231318.98	Метод спутниковых геодезических измерений (определений)	0.10	–
219	513485.80	2231317.55	Метод спутниковых геодезических измерений (определений)	0.10	–
220	513492.34	2231312.85	Метод спутниковых геодезических измерений (определений)	0.10	–
221	513493.00	2231312.62	Метод спутниковых геодезических измерений (определений)	0.10	–
222	513493.56	2231312.44	Метод спутниковых геодезических измерений (определений)	0.10	–
223	513494.09	2231312.42	Метод спутниковых геодезических измерений (определений)	0.10	–
224	513494.50	2231312.44	Метод спутниковых геодезических измерений (определений)	0.10	–
225	513494.73	2231312.56	Метод спутниковых геодезических измерений (определений)	0.10	–
226	513494.90	2231312.71	Метод спутниковых геодезических измерений (определений)	0.10	–
227	513495.45	2231313.83	Метод спутниковых геодезических измерений (определений)	0.10	–
228	513507.33	2231336.98	Метод спутниковых	0.10	–

			геодезических измерений (определений)		
229	513506.96	2231337.54	Метод спутниковых геодезических измерений (определений)	0.10	–
230	513506.55	2231338.14	Метод спутниковых геодезических измерений (определений)	0.10	–
231	513504.93	2231339.94	Метод спутниковых геодезических измерений (определений)	0.10	–
232	513501.95	2231341.99	Метод спутниковых геодезических измерений (определений)	0.10	–
233	513506.64	2231348.15	Метод спутниковых геодезических измерений (определений)	0.10	–
234	513515.89	2231346.44	Метод спутниковых геодезических измерений (определений)	0.10	–
235	513524.17	2231360.22	Метод спутниковых геодезических измерений (определений)	0.10	–
236	513553.66	2231415.90	Метод спутниковых геодезических измерений (определений)	0.10	–
237	513590.38	2231481.55	Метод спутниковых геодезических измерений (определений)	0.10	–
238	513586.35	2231488.11	Метод спутниковых геодезических измерений (определений)	0.10	–
239	513581.59	2231491.17	Метод спутниковых геодезических измерений (определений)	0.10	–
240	513576.57	2231502.05	Метод спутниковых геодезических измерений (определений)	0.10	–
241	513573.32	2231506.44	Метод спутниковых геодезических измерений (определений)	0.10	–
242	513566.06	2231498.28	Метод спутниковых геодезических измерений (определений)	0.10	–
243	513555.34	2231480.95	Метод спутниковых геодезических измерений (определений)	0.10	–
244	513557.53	2231479.74	Метод спутниковых геодезических измерений (определений)	0.10	–
245	513543.19	2231453.94	Метод спутниковых геодезических	0.10	–

			измерений (определений)		
246	513520.22	2231466.56	Метод спутниковых геодезических измерений (определений)	0.10	–
247	513534.53	2231492.42	Метод спутниковых геодезических измерений (определений)	0.10	–
248	513553.06	2231482.20	Метод спутниковых геодезических измерений (определений)	0.10	–
249	513563.94	2231499.92	Метод спутниковых геодезических измерений (определений)	0.10	–
250	513571.99	2231509.18	Метод спутниковых геодезических измерений (определений)	0.10	–
251	513562.01	2231521.29	Метод спутниковых геодезических измерений (определений)	0.10	–
252	513556.83	2231528.22	Метод спутниковых геодезических измерений (определений)	0.10	–
253	513556.41	2231531.08	Метод спутниковых геодезических измерений (определений)	0.10	–
254	513551.57	2231535.04	Метод спутниковых геодезических измерений (определений)	0.10	–
255	513540.43	2231549.63	Метод спутниковых геодезических измерений (определений)	0.10	–
256	513534.24	2231558.48	Метод спутниковых геодезических измерений (определений)	0.10	–
257	513539.62	2231570.13	Метод спутниковых геодезических измерений (определений)	0.10	–
258	513569.56	2231630.35	Метод спутниковых геодезических измерений (определений)	0.10	–
259	513557.04	2231637.67	Метод спутниковых геодезических измерений (определений)	0.10	–
260	513572.65	2231664.42	Метод спутниковых геодезических измерений (определений)	0.10	–
261	513595.05	2231651.37	Метод спутниковых геодезических измерений (определений)	0.10	–
262	513586.71	2231637.11	Метод спутниковых геодезических измерений	0.10	–

			(определений)		
263	513594.90	2231631.90	Метод спутниковых геодезических измерений (определений)	0.10	–
264	513619.81	2231628.63	Метод спутниковых геодезических измерений (определений)	0.10	–
265	513629.55	2231628.83	Метод спутниковых геодезических измерений (определений)	0.10	–
266	513654.47	2231631.53	Метод спутниковых геодезических измерений (определений)	0.10	–
267	513661.56	2231633.25	Метод спутниковых геодезических измерений (определений)	0.10	–
268	513668.55	2231635.60	Метод спутниковых геодезических измерений (определений)	0.10	–
269	513674.92	2231641.30	Метод спутниковых геодезических измерений (определений)	0.10	–
270	513694.79	2231678.48	Метод спутниковых геодезических измерений (определений)	0.10	–
271	513704.96	2231695.35	Метод спутниковых геодезических измерений (определений)	0.10	–
272	513708.04	2231699.93	Метод спутниковых геодезических измерений (определений)	0.10	–
273	513712.56	2231704.61	Метод спутниковых геодезических измерений (определений)	0.10	–
274	513715.13	2231706.70	Метод спутниковых геодезических измерений (определений)	0.10	–
275	513718.07	2231708.43	Метод спутниковых геодезических измерений (определений)	0.10	–
276	513720.92	2231709.69	Метод спутниковых геодезических измерений (определений)	0.10	–
277	513726.26	2231711.50	Метод спутниковых геодезических измерений (определений)	0.10	–
278	513748.93	2231699.87	Метод спутниковых геодезических измерений (определений)	0.10	–
279	513763.05	2231723.96	Метод спутниковых геодезических измерений (определений)	0.10	–

280	513769.51	2231733.59	Метод спутниковых геодезических измерений (определений)	0.10	–
281	513772.45	2231737.00	Метод спутниковых геодезических измерений (определений)	0.10	–
282	513783.80	2231746.50	Метод спутниковых геодезических измерений (определений)	0.10	–
283	513794.09	2231754.59	Метод спутниковых геодезических измерений (определений)	0.10	–
284	513812.08	2231767.18	Метод спутниковых геодезических измерений (определений)	0.10	–
285	513828.51	2231781.92	Метод спутниковых геодезических измерений (определений)	0.10	–
286	513840.20	2231786.88	Метод спутниковых геодезических измерений (определений)	0.10	–
287	513854.90	2231793.70	Метод спутниковых геодезических измерений (определений)	0.10	–
288	513856.35	2231793.50	Метод спутниковых геодезических измерений (определений)	0.10	–
289	513857.61	2231792.55	Метод спутниковых геодезических измерений (определений)	0.10	–
290	513871.36	2231803.09	Метод спутниковых геодезических измерений (определений)	0.10	–
1	513887.34	2231782.27	Метод спутниковых геодезических измерений (определений)	0.10	–
–	–	–	–	–	–
291	514376.90	2231333.20	Метод спутниковых геодезических измерений (определений)	0.10	–
292	514376.72	2231333.40	Метод спутниковых геодезических измерений (определений)	0.10	–
293	514375.02	2231331.88	Метод спутниковых геодезических измерений (определений)	0.10	–
294	514358.00	2231318.98	Метод спутниковых геодезических измерений (определений)	0.10	–
295	514360.96	2231319.02	Метод спутниковых геодезических измерений (определений)	0.10	–

296	514368.97	2231323.56	Метод спутниковых геодезических измерений (определений)	0.10	–
291	514376.90	2231333.20	Метод спутниковых геодезических измерений (определений)	0.10	–
–	–	–	–	–	–
297	514015.96	2231421.96	Метод спутниковых геодезических измерений (определений)	0.10	–
298	514019.53	2231424.67	Метод спутниковых геодезических измерений (определений)	0.10	–
299	514034.88	2231404.71	Метод спутниковых геодезических измерений (определений)	0.10	–
300	514032.02	2231402.54	Метод спутниковых геодезических измерений (определений)	0.10	–
301	514041.21	2231390.32	Метод спутниковых геодезических измерений (определений)	0.10	–
302	514067.84	2231356.15	Метод спутниковых геодезических измерений (определений)	0.10	–
303	514085.55	2231332.36	Метод спутниковых геодезических измерений (определений)	0.10	–
304	514107.07	2231346.92	Метод спутниковых геодезических измерений (определений)	0.10	–
305	514131.40	2231360.22	Метод спутниковых геодезических измерений (определений)	0.10	–
306	514157.09	2231327.37	Метод спутниковых геодезических измерений (определений)	0.10	–
307	514174.11	2231302.63	Метод спутниковых геодезических измерений (определений)	0.10	–
308	514182.69	2231308.63	Метод спутниковых геодезических измерений (определений)	0.10	–
309	514196.51	2231288.91	Метод спутниковых геодезических измерений (определений)	0.10	–
310	514197.73	2231289.63	Метод спутниковых геодезических измерений (определений)	0.10	–
311	514217.41	2231308.72	Метод спутниковых геодезических измерений (определений)	0.10	–

312	514223.29	2231311.20	Метод спутниковых геодезических измерений (определений)	0.10	–
313	514241.20	2231314.84	Метод спутниковых геодезических измерений (определений)	0.10	–
314	514275.53	2231321.13	Метод спутниковых геодезических измерений (определений)	0.10	–
315	514290.26	2231327.63	Метод спутниковых геодезических измерений (определений)	0.10	–
316	514306.47	2231337.79	Метод спутниковых геодезических измерений (определений)	0.10	–
317	514319.45	2231347.09	Метод спутниковых геодезических измерений (определений)	0.10	–
318	514325.61	2231340.30	Метод спутниковых геодезических измерений (определений)	0.10	–
319	514348.47	2231324.82	Метод спутниковых геодезических измерений (определений)	0.10	–
320	514339.80	2231335.88	Метод спутниковых геодезических измерений (определений)	0.10	–
321	514324.64	2231354.21	Метод спутниковых геодезических измерений (определений)	0.10	–
322	514311.69	2231365.40	Метод спутниковых геодезических измерений (определений)	0.10	–
323	514307.80	2231371.56	Метод спутниковых геодезических измерений (определений)	0.10	–
324	514305.66	2231372.37	Метод спутниковых геодезических измерений (определений)	0.10	–
325	514302.13	2231369.86	Метод спутниковых геодезических измерений (определений)	0.10	–
326	514294.11	2231369.18	Метод спутниковых геодезических измерений (определений)	0.10	–
327	514287.87	2231364.61	Метод спутниковых геодезических измерений (определений)	0.10	–
328	514284.78	2231368.04	Метод спутниковых геодезических измерений (определений)	0.10	–
329	514277.79	2231379.18	Метод спутниковых	0.10	–

			геодезических измерений (определений)		
330	514266.41	2231393.65	Метод спутниковых геодезических измерений (определений)	0.10	–
331	514254.37	2231408.38	Метод спутниковых геодезических измерений (определений)	0.10	–
332	514231.27	2231435.40	Метод спутниковых геодезических измерений (определений)	0.10	–
333	514204.67	2231471.11	Метод спутниковых геодезических измерений (определений)	0.10	–
334	514196.42	2231478.46	Метод спутниковых геодезических измерений (определений)	0.10	–
335	514160.50	2231454.33	Метод спутниковых геодезических измерений (определений)	0.10	–
336	514132.66	2231487.75	Метод спутниковых геодезических измерений (определений)	0.10	–
337	514125.07	2231496.40	Метод спутниковых геодезических измерений (определений)	0.10	–
338	514107.67	2231482.54	Метод спутниковых геодезических измерений (определений)	0.10	–
339	514099.17	2231493.23	Метод спутниковых геодезических измерений (определений)	0.10	–
340	514094.56	2231495.53	Метод спутниковых геодезических измерений (определений)	0.10	–
341	514077.83	2231514.86	Метод спутниковых геодезических измерений (определений)	0.10	–
342	514062.59	2231511.25	Метод спутниковых геодезических измерений (определений)	0.10	–
343	514045.59	2231531.15	Метод спутниковых геодезических измерений (определений)	0.10	–
344	514042.56	2231536.69	Метод спутниковых геодезических измерений (определений)	0.10	–
345	514025.72	2231555.37	Метод спутниковых геодезических измерений (определений)	0.10	–
346	514012.89	2231547.08	Метод спутниковых геодезических	0.10	–

			измерений (определений)		
347	514012.04	2231548.11	Метод спутниковых геодезических измерений (определений)	0.10	–
348	514006.62	2231545.02	Метод спутниковых геодезических измерений (определений)	0.10	–
349	513981.73	2231525.92	Метод спутниковых геодезических измерений (определений)	0.10	–
350	513961.48	2231510.82	Метод спутниковых геодезических измерений (определений)	0.10	–
351	513952.38	2231502.85	Метод спутниковых геодезических измерений (определений)	0.10	–
352	513997.74	2231446.12	Метод спутниковых геодезических измерений (определений)	0.10	–
353	514012.47	2231426.80	Метод спутниковых геодезических измерений (определений)	0.10	–
297	514015.96	2231421.96	Метод спутниковых геодезических измерений (определений)	0.10	–
–	–	–	–	–	–
354	514006.88	2231554.44	Метод спутниковых геодезических измерений (определений)	0.10	–
355	513999.09	2231548.38	Метод спутниковых геодезических измерений (определений)	0.10	–
356	513982.78	2231569.27	Метод спутниковых геодезических измерений (определений)	0.10	–
357	514004.00	2231585.85	Метод спутниковых геодезических измерений (определений)	0.10	–
358	513994.28	2231597.95	Метод спутниковых геодезических измерений (определений)	0.10	–
359	513970.98	2231631.59	Метод спутниковых геодезических измерений (определений)	0.10	–
360	513959.47	2231646.68	Метод спутниковых геодезических измерений (определений)	0.10	–
361	513959.09	2231647.94	Метод спутниковых геодезических измерений (определений)	0.10	–
362	513937.91	2231673.52	Метод спутниковых геодезических	0.10	–

			измерений (определений)		
363	513913.36	2231656.08	Метод спутниковых геодезических измерений (определений)	0.10	–
364	513887.75	2231636.13	Метод спутниковых геодезических измерений (определений)	0.10	–
365	513877.92	2231629.60	Метод спутниковых геодезических измерений (определений)	0.10	–
366	513861.97	2231617.96	Метод спутниковых геодезических измерений (определений)	0.10	–
367	513870.36	2231606.56	Метод спутниковых геодезических измерений (определений)	0.10	–
368	513869.44	2231604.37	Метод спутниковых геодезических измерений (определений)	0.10	–
369	513796.78	2231548.87	Метод спутниковых геодезических измерений (определений)	0.10	–
370	513787.19	2231541.06	Метод спутниковых геодезических измерений (определений)	0.10	–
371	513768.06	2231526.41	Метод спутниковых геодезических измерений (определений)	0.10	–
372	513773.66	2231519.74	Метод спутниковых геодезических измерений (определений)	0.10	–
373	513761.37	2231509.43	Метод спутниковых геодезических измерений (определений)	0.10	–
374	513777.98	2231492.87	Метод спутниковых геодезических измерений (определений)	0.10	–
375	513768.62	2231483.19	Метод спутниковых геодезических измерений (определений)	0.10	–
376	513784.31	2231459.13	Метод спутниковых геодезических измерений (определений)	0.10	–
377	513803.22	2231430.90	Метод спутниковых геодезических измерений (определений)	0.10	–
378	513813.61	2231417.71	Метод спутниковых геодезических измерений (определений)	0.10	–
379	513829.79	2231396.25	Метод спутниковых геодезических измерений	0.10	–

			(определений)		
380	513851.29	2231412.48	Метод спутниковых геодезических измерений (определений)	0.10	–
381	513871.43	2231426.75	Метод спутниковых геодезических измерений (определений)	0.10	–
382	513914.94	2231459.58	Метод спутниковых геодезических измерений (определений)	0.10	–
383	513947.95	2231485.47	Метод спутниковых геодезических измерений (определений)	0.10	–
384	513965.86	2231479.94	Метод спутниковых геодезических измерений (определений)	0.10	–
385	513969.91	2231477.52	Метод спутниковых геодезических измерений (определений)	0.10	–
386	513949.63	2231503.08	Метод спутниковых геодезических измерений (определений)	0.10	–
387	513960.23	2231512.38	Метод спутниковых геодезических измерений (определений)	0.10	–
388	513980.52	2231527.50	Метод спутниковых геодезических измерений (определений)	0.10	–
389	514005.51	2231546.69	Метод спутниковых геодезических измерений (определений)	0.10	–
390	514010.76	2231549.69	Метод спутниковых геодезических измерений (определений)	0.10	–
354	514006.88	2231554.44	Метод спутниковых геодезических измерений (определений)	0.10	–
–	–	–	–	–	–
391	514010.81	2231386.44	Метод спутниковых геодезических измерений (определений)	0.10	–
392	513995.46	2231406.40	Метод спутниковых геодезических измерений (определений)	0.10	–
393	514013.04	2231419.75	Метод спутниковых геодезических измерений (определений)	0.10	–
394	513995.50	2231443.65	Метод спутниковых геодезических измерений (определений)	0.10	–
395	513969.78	2231475.27	Метод спутниковых геодезических измерений	0.10	–

			(определений)		
396	513965.04	2231478.10	Метод спутниковых геодезических измерений (определений)	0.10	–
397	513948.36	2231483.25	Метод спутниковых геодезических измерений (определений)	0.10	–
398	513916.16	2231458.00	Метод спутниковых геодезических измерений (определений)	0.10	–
399	513872.61	2231425.13	Метод спутниковых геодезических измерений (определений)	0.10	–
400	513852.47	2231410.88	Метод спутниковых геодезических измерений (определений)	0.10	–
401	513830.02	2231393.92	Метод спутниковых геодезических измерений (определений)	0.10	–
402	513827.24	2231393.71	Метод спутниковых геодезических измерений (определений)	0.10	–
403	513813.88	2231383.87	Метод спутниковых геодезических измерений (определений)	0.10	–
404	513800.26	2231380.88	Метод спутниковых геодезических измерений (определений)	0.10	–
405	513787.73	2231378.73	Метод спутниковых геодезических измерений (определений)	0.10	–
406	513834.43	2231316.52	Метод спутниковых геодезических измерений (определений)	0.10	–
407	513851.70	2231294.59	Метод спутниковых геодезических измерений (определений)	0.10	–
408	513862.77	2231279.38	Метод спутниковых геодезических измерений (определений)	0.10	–
409	513869.22	2231271.27	Метод спутниковых геодезических измерений (определений)	0.10	–
410	513875.59	2231263.63	Метод спутниковых геодезических измерений (определений)	0.10	–
411	513884.06	2231252.88	Метод спутниковых геодезических измерений (определений)	0.10	–
412	513900.17	2231233.44	Метод спутниковых геодезических измерений (определений)	0.10	–

413	513906.96	2231234.44	Метод спутниковых геодезических измерений (определений)	0.10	–
414	513907.61	2231229.88	Метод спутниковых геодезических измерений (определений)	0.10	–
415	513908.34	2231230.13	Метод спутниковых геодезических измерений (определений)	0.10	–
416	513919.90	2231233.20	Метод спутниковых геодезических измерений (определений)	0.10	–
417	513939.68	2231235.43	Метод спутниковых геодезических измерений (определений)	0.10	–
418	513956.12	2231236.93	Метод спутниковых геодезических измерений (определений)	0.10	–
419	513962.34	2231238.07	Метод спутниковых геодезических измерений (определений)	0.10	–
420	513973.32	2231247.04	Метод спутниковых геодезических измерений (определений)	0.10	–
421	513989.23	2231258.00	Метод спутниковых геодезических измерений (определений)	0.10	–
422	514002.88	2231269.54	Метод спутниковых геодезических измерений (определений)	0.10	–
423	514026.22	2231288.32	Метод спутниковых геодезических измерений (определений)	0.10	–
424	514032.99	2231288.48	Метод спутниковых геодезических измерений (определений)	0.10	–
425	514043.48	2231296.85	Метод спутниковых геодезических измерений (определений)	0.10	–
426	514050.15	2231300.65	Метод спутниковых геодезических измерений (определений)	0.10	–
427	514060.62	2231310.81	Метод спутниковых геодезических измерений (определений)	0.10	–
428	514081.35	2231327.83	Метод спутниковых геодезических измерений (определений)	0.10	–
429	514081.51	2231332.95	Метод спутниковых геодезических измерений (определений)	0.10	–
430	514068.86	2231350.46	Метод спутниковых	0.10	–

			геодезических измерений (определений)		
431	514039.78	2231387.83	Метод спутниковых геодезических измерений (определений)	0.10	–
432	514030.01	2231401.01	Метод спутниковых геодезических измерений (определений)	0.10	–
391	514010.81	2231386.44	Метод спутниковых геодезических измерений (определений)	0.10	–
–	–	–	–	–	–
433	513766.77	2231527.95	Метод спутниковых геодезических измерений (определений)	0.10	–
434	513785.95	2231542.63	Метод спутниковых геодезических измерений (определений)	0.10	–
435	513795.54	2231550.44	Метод спутниковых геодезических измерений (определений)	0.10	–
436	513868.24	2231606.06	Метод спутниковых геодезических измерений (определений)	0.10	–
437	513860.15	2231617.06	Метод спутниковых геодезических измерений (определений)	0.10	–
438	513859.77	2231618.83	Метод спутниковых геодезических измерений (определений)	0.10	–
439	513876.78	2231631.23	Метод спутниковых геодезических измерений (определений)	0.10	–
440	513886.58	2231637.75	Метод спутниковых геодезических измерений (определений)	0.10	–
441	513912.17	2231657.68	Метод спутниковых геодезических измерений (определений)	0.10	–
442	513937.40	2231675.62	Метод спутниковых геодезических измерений (определений)	0.10	–
443	513938.88	2231675.48	Метод спутниковых геодезических измерений (определений)	0.10	–
444	513960.05	2231649.92	Метод спутниковых геодезических измерений (определений)	0.10	–
445	513988.92	2231667.19	Метод спутниковых геодезических измерений (определений)	0.10	–
446	513986.57	2231670.05	Метод спутниковых	0.10	–

			геодезических измерений (определений)		
447	513990.55	2231673.30	Метод спутниковых геодезических измерений (определений)	0.10	–
448	513984.03	2231682.08	Метод спутниковых геодезических измерений (определений)	0.10	–
449	513970.64	2231699.50	Метод спутниковых геодезических измерений (определений)	0.10	–
450	513962.71	2231705.78	Метод спутниковых геодезических измерений (определений)	0.10	–
451	513961.38	2231707.40	Метод спутниковых геодезических измерений (определений)	0.10	–
452	513955.32	2231716.31	Метод спутниковых геодезических измерений (определений)	0.10	–
453	513946.22	2231731.21	Метод спутниковых геодезических измерений (определений)	0.10	–
454	513941.92	2231737.63	Метод спутниковых геодезических измерений (определений)	0.10	–
455	513928.21	2231755.87	Метод спутниковых геодезических измерений (определений)	0.10	–
456	513913.03	2231772.50	Метод спутниковых геодезических измерений (определений)	0.10	–
457	513909.02	2231777.25	Метод спутниковых геодезических измерений (определений)	0.10	–
458	513901.51	2231786.72	Метод спутниковых геодезических измерений (определений)	0.10	–
459	513899.72	2231786.87	Метод спутниковых геодезических измерений (определений)	0.10	–
460	513887.15	2231779.73	Метод спутниковых геодезических измерений (определений)	0.10	–
461	513884.29	2231779.06	Метод спутниковых геодезических измерений (определений)	0.10	–
462	513883.12	2231779.04	Метод спутниковых геодезических измерений (определений)	0.10	–
463	513865.99	2231765.92	Метод спутниковых геодезических	0.10	–

			измерений (определений)		
464	513885.22	2231741.45	Метод спутниковых геодезических измерений (определений)	0.10	–
465	513885.53	2231736.65	Метод спутниковых геодезических измерений (определений)	0.10	–
466	513881.84	2231732.10	Метод спутниковых геодезических измерений (определений)	0.10	–
467	513875.87	2231728.27	Метод спутниковых геодезических измерений (определений)	0.10	–
468	513859.40	2231716.93	Метод спутниковых геодезических измерений (определений)	0.10	–
469	513841.83	2231703.09	Метод спутниковых геодезических измерений (определений)	0.10	–
470	513826.26	2231687.57	Метод спутниковых геодезических измерений (определений)	0.10	–
471	513805.48	2231670.70	Метод спутниковых геодезических измерений (определений)	0.10	–
472	513792.53	2231676.22	Метод спутниковых геодезических измерений (определений)	0.10	–
473	513756.62	2231693.61	Метод спутниковых геодезических измерений (определений)	0.10	–
474	513749.70	2231697.21	Метод спутниковых геодезических измерений (определений)	0.10	–
475	513730.04	2231662.09	Метод спутниковых геодезических измерений (определений)	0.10	–
476	513705.47	2231616.94	Метод спутниковых геодезических измерений (определений)	0.10	–
477	513682.96	2231576.65	Метод спутниковых геодезических измерений (определений)	0.10	–
478	513679.40	2231569.65	Метод спутниковых геодезических измерений (определений)	0.10	–
479	513680.91	2231567.22	Метод спутниковых геодезических измерений (определений)	0.10	–
480	513656.78	2231524.73	Метод спутниковых геодезических измерений	0.10	–

			(определений)		
481	513652.91	2231522.32	Метод спутниковых геодезических измерений (определений)	0.10	–
482	513646.93	2231511.11	Метод спутниковых геодезических измерений (определений)	0.10	–
483	513629.70	2231480.78	Метод спутниковых геодезических измерений (определений)	0.10	–
484	513616.78	2231458.95	Метод спутниковых геодезических измерений (определений)	0.10	–
485	513615.83	2231455.85	Метод спутниковых геодезических измерений (определений)	0.10	–
486	513616.44	2231453.13	Метод спутниковых геодезических измерений (определений)	0.10	–
487	513614.76	2231449.63	Метод спутниковых геодезических измерений (определений)	0.10	–
488	513618.30	2231444.58	Метод спутниковых геодезических измерений (определений)	0.10	–
489	513629.22	2231434.65	Метод спутниковых геодезических измерений (определений)	0.10	–
490	513642.16	2231421.09	Метод спутниковых геодезических измерений (определений)	0.10	–
491	513617.96	2231376.00	Метод спутниковых геодезических измерений (определений)	0.10	–
492	513611.90	2231365.46	Метод спутниковых геодезических измерений (определений)	0.10	–
493	513610.45	2231362.00	Метод спутниковых геодезических измерений (определений)	0.10	–
494	513600.47	2231340.11	Метод спутниковых геодезических измерений (определений)	0.10	–
495	513602.04	2231337.08	Метод спутниковых геодезических измерений (определений)	0.10	–
496	513617.78	2231315.23	Метод спутниковых геодезических измерений (определений)	0.10	–
497	513621.72	2231309.39	Метод спутниковых геодезических измерений (определений)	0.10	–

498	513632.54	2231317.92	Метод спутниковых геодезических измерений (определений)	0.10	–
499	513639.23	2231309.13	Метод спутниковых геодезических измерений (определений)	0.10	–
500	513643.24	2231310.18	Метод спутниковых геодезических измерений (определений)	0.10	–
501	513649.59	2231315.78	Метод спутниковых геодезических измерений (определений)	0.10	–
502	513672.75	2231335.88	Метод спутниковых геодезических измерений (определений)	0.10	–
503	513671.66	2231338.18	Метод спутниковых геодезических измерений (определений)	0.10	–
504	513672.12	2231340.38	Метод спутниковых геодезических измерений (определений)	0.10	–
505	513700.33	2231359.40	Метод спутниковых геодезических измерений (определений)	0.10	–
506	513730.40	2231375.40	Метод спутниковых геодезических измерений (определений)	0.10	–
507	513745.71	2231368.59	Метод спутниковых геодезических измерений (определений)	0.10	–
508	513747.63	2231368.55	Метод спутниковых геодезических измерений (определений)	0.10	–
509	513756.41	2231364.48	Метод спутниковых геодезических измерений (определений)	0.10	–
510	513768.25	2231370.42	Метод спутниковых геодезических измерений (определений)	0.10	–
511	513750.88	2231380.15	Метод спутниковых геодезических измерений (определений)	0.10	–
512	513763.46	2231403.27	Метод спутниковых геодезических измерений (определений)	0.10	–
513	513790.01	2231388.40	Метод спутниковых геодезических измерений (определений)	0.10	–
514	513785.96	2231380.98	Метод спутниковых геодезических измерений (определений)	0.10	–
515	513786.20	2231381.08	Метод спутниковых	0.10	–

			геодезических измерений (определений)		
516	513794.07	2231382.46	Метод спутниковых геодезических измерений (определений)	0.10	–
517	513812.58	2231386.17	Метод спутниковых геодезических измерений (определений)	0.10	–
518	513825.40	2231395.58	Метод спутниковых геодезических измерений (определений)	0.10	–
519	513827.30	2231396.23	Метод спутниковых геодезических измерений (определений)	0.10	–
520	513812.03	2231416.48	Метод спутниковых геодезических измерений (определений)	0.10	–
521	513801.60	2231429.72	Метод спутниковых геодезических измерений (определений)	0.10	–
522	513782.64	2231458.03	Метод спутниковых геодезических измерений (определений)	0.10	–
523	513766.07	2231483.44	Метод спутниковых геодезических измерений (определений)	0.10	–
524	513775.18	2231492.84	Метод спутниковых геодезических измерений (определений)	0.10	–
525	513759.83	2231508.14	Метод спутниковых геодезических измерений (определений)	0.10	–
526	513753.72	2231503.01	Метод спутниковых геодезических измерений (определений)	0.10	–
527	513735.89	2231524.26	Метод спутниковых геодезических измерений (определений)	0.10	–
528	513755.81	2231541.01	Метод спутниковых геодезических измерений (определений)	0.10	–
433	513766.77	2231527.95	Метод спутниковых геодезических измерений (определений)	0.10	–
–	–	–	–	–	–
529	513864.41	2231764.71	Метод спутниковых геодезических измерений (определений)	0.10	–
530	513862.94	2231763.58	Метод спутниковых геодезических измерений (определений)	0.10	–
531	513846.97	2231784.39	Метод спутниковых	0.10	–

			геодезических измерений (определений)		
532	513855.97	2231791.29	Метод спутниковых геодезических измерений (определений)	0.10	–
533	513855.40	2231791.73	Метод спутниковых геодезических измерений (определений)	0.10	–
534	513841.01	2231785.05	Метод спутниковых геодезических измерений (определений)	0.10	–
535	513829.59	2231780.21	Метод спутниковых геодезических измерений (определений)	0.10	–
536	513813.33	2231765.61	Метод спутниковых геодезических измерений (определений)	0.10	–
537	513795.28	2231752.98	Метод спутниковых геодезических измерений (определений)	0.10	–
538	513785.06	2231744.95	Метод спутниковых геодезических измерений (определений)	0.10	–
539	513773.86	2231735.57	Метод спутниковых геодезических измерений (определений)	0.10	–
540	513771.10	2231732.38	Метод спутниковых геодезических измерений (определений)	0.10	–
541	513764.74	2231722.90	Метод спутниковых геодезических измерений (определений)	0.10	–
542	513750.71	2231698.94	Метод спутниковых геодезических измерений (определений)	0.10	–
543	513757.52	2231695.40	Метод спутниковых геодезических измерений (определений)	0.10	–
544	513793.36	2231678.04	Метод спутниковых геодезических измерений (определений)	0.10	–
545	513805.16	2231673.00	Метод спутниковых геодезических измерений (определений)	0.10	–
546	513824.92	2231689.06	Метод спутниковых геодезических измерений (определений)	0.10	–
547	513840.50	2231704.59	Метод спутниковых геодезических измерений (определений)	0.10	–
548	513858.21	2231718.54	Метод спутниковых геодезических	0.10	–

			измерений (определений)		
549	513874.76	2231729.94	Метод спутниковых геодезических измерений (определений)	0.10	–
550	513880.48	2231733.60	Метод спутниковых геодезических измерений (определений)	0.10	–
551	513883.16	2231737.05	Метод спутниковых геодезических измерений (определений)	0.10	–
552	513883.09	2231740.94	Метод спутниковых геодезических измерений (определений)	0.10	–
529	513864.41	2231764.71	Метод спутниковых геодезических измерений (определений)	0.10	–
–	–	–	–	–	–
553	513585.70	2231635.37	Метод спутниковых геодезических измерений (определений)	0.10	–
554	513582.85	2231630.50	Метод спутниковых геодезических измерений (определений)	0.10	–
555	513593.38	2231625.72	Метод спутниковых геодезических измерений (определений)	0.10	–
556	513630.95	2231616.17	Метод спутниковых геодезических измерений (определений)	0.10	–
557	513650.27	2231592.05	Метод спутниковых геодезических измерений (определений)	0.10	–
558	513650.36	2231590.32	Метод спутниковых геодезических измерений (определений)	0.10	–
559	513638.05	2231564.23	Метод спутниковых геодезических измерений (определений)	0.10	–
560	513627.95	2231541.38	Метод спутниковых геодезических измерений (определений)	0.10	–
561	513615.65	2231520.22	Метод спутниковых геодезических измерений (определений)	0.10	–
562	513592.72	2231481.57	Метод спутниковых геодезических измерений (определений)	0.10	–
563	513613.45	2231451.50	Метод спутниковых геодезических измерений (определений)	0.10	–
564	513614.34	2231453.38	Метод спутниковых геодезических	0.10	–

			измерений (определений)		
565	513613.76	2231455.93	Метод спутниковых геодезических измерений (определений)	0.10	–
566	513614.93	2231459.75	Метод спутниковых геодезических измерений (определений)	0.10	–
567	513627.97	2231481.79	Метод спутниковых геодезических измерений (определений)	0.10	–
568	513645.18	2231512.07	Метод спутниковых геодезических измерений (определений)	0.10	–
569	513651.40	2231523.73	Метод спутниковых геодезических измерений (определений)	0.10	–
570	513655.29	2231526.15	Метод спутниковых геодезических измерений (определений)	0.10	–
571	513678.58	2231567.17	Метод спутниковых геодезических измерений (определений)	0.10	–
572	513677.11	2231569.55	Метод спутниковых геодезических измерений (определений)	0.10	–
573	513681.19	2231577.60	Метод спутниковых геодезических измерений (определений)	0.10	–
574	513703.72	2231617.90	Метод спутниковых геодезических измерений (определений)	0.10	–
575	513728.28	2231663.05	Метод спутниковых геодезических измерений (определений)	0.10	–
576	513747.92	2231698.13	Метод спутниковых геодезических измерений (определений)	0.10	–
577	513726.11	2231709.35	Метод спутниковых геодезических измерений (определений)	0.10	–
578	513721.65	2231707.83	Метод спутниковых геодезических измерений (определений)	0.10	–
579	513718.99	2231706.65	Метод спутниковых геодезических измерений (определений)	0.10	–
580	513716.27	2231705.05	Метод спутниковых геодезических измерений (определений)	0.10	–
581	513713.91	2231703.13	Метод спутниковых геодезических измерений	0.10	–

			(определений)		
582	513709.60	2231698.67	Метод спутниковых геодезических измерений (определений)	0.10	–
583	513706.65	2231694.28	Метод спутниковых геодезических измерений (определений)	0.10	–
584	513696.53	2231677.48	Метод спутниковых геодезических измерений (определений)	0.10	–
585	513676.52	2231640.05	Метод спутниковых геодезических измерений (определений)	0.10	–
586	513669.58	2231633.83	Метод спутниковых геодезических измерений (определений)	0.10	–
587	513662.11	2231631.33	Метод спутниковых геодезических измерений (определений)	0.10	–
588	513654.81	2231629.56	Метод спутниковых геодезических измерений (определений)	0.10	–
589	513629.68	2231626.83	Метод спутниковых геодезических измерений (определений)	0.10	–
590	513619.70	2231626.63	Метод спутниковых геодезических измерений (определений)	0.10	–
591	513594.20	2231629.98	Метод спутниковых геодезических измерений (определений)	0.10	–
553	513585.70	2231635.37	Метод спутниковых геодезических измерений (определений)	0.10	–
–	–	–	–	–	–
592	513581.84	2231628.77	Метод спутниковых геодезических измерений (определений)	0.10	–
593	513579.40	2231624.60	Метод спутниковых геодезических измерений (определений)	0.10	–
594	513571.28	2231629.35	Метод спутниковых геодезических измерений (определений)	0.10	–
595	513541.42	2231569.28	Метод спутниковых геодезических измерений (определений)	0.10	–
596	513536.54	2231558.69	Метод спутниковых геодезических измерений (определений)	0.10	–
597	513542.04	2231550.81	Метод спутниковых геодезических измерений	0.10	–

			(определений)		
598	513552.98	2231536.48	Метод спутниковых геодезических измерений (определений)	0.10	–
599	513558.25	2231532.30	Метод спутниковых геодезических измерений (определений)	0.10	–
600	513558.74	2231529.00	Метод спутниковых геодезических измерений (определений)	0.10	–
601	513563.58	2231522.53	Метод спутниковых геодезических измерений (определений)	0.10	–
602	513573.94	2231509.98	Метод спутниковых геодезических измерений (определений)	0.10	–
603	513574.59	2231508.09	Метод спутниковых геодезических измерений (определений)	0.10	–
604	513578.30	2231503.07	Метод спутниковых геодезических измерений (определений)	0.10	–
605	513583.16	2231492.54	Метод спутниковых геодезических измерений (определений)	0.10	–
606	513587.82	2231489.55	Метод спутниковых геодезических измерений (определений)	0.10	–
607	513591.54	2231483.50	Метод спутниковых геодезических измерений (определений)	0.10	–
608	513613.93	2231521.23	Метод спутниковых геодезических измерений (определений)	0.10	–
609	513626.17	2231542.29	Метод спутниковых геодезических измерений (определений)	0.10	–
610	513636.23	2231565.07	Метод спутниковых геодезических измерений (определений)	0.10	–
611	513648.52	2231591.10	Метод спутниковых геодезических измерений (определений)	0.10	–
612	513629.81	2231614.40	Метод спутниковых геодезических измерений (определений)	0.10	–
613	513592.72	2231623.83	Метод спутниковых геодезических измерений (определений)	0.10	–
592	513581.84	2231628.77	Метод спутниковых геодезических измерений (определений)	0.10	–

–	–	–	–	–	–
614	513546.89	2231335.18	Метод спутниковых геодезических измерений (определений)	0.10	–
615	513572.31	2231380.22	Метод спутниковых геодезических измерений (определений)	0.10	–
616	513589.90	2231411.47	Метод спутниковых геодезических измерений (определений)	0.10	–
617	513606.02	2231438.68	Метод спутниковых геодезических измерений (определений)	0.10	–
618	513612.56	2231449.26	Метод спутниковых геодезических измерений (определений)	0.10	–
619	513591.51	2231479.52	Метод спутниковых геодезических измерений (определений)	0.10	–
620	513555.43	2231414.95	Метод спутниковых геодезических измерений (определений)	0.10	–
621	513525.91	2231359.23	Метод спутниковых геодезических измерений (определений)	0.10	–
622	513517.99	2231346.06	Метод спутниковых геодезических измерений (определений)	0.10	–
623	513527.41	2231344.29	Метод спутниковых геодезических измерений (определений)	0.10	–
624	513531.23	2231343.37	Метод спутниковых геодезических измерений (определений)	0.10	–
614	513546.89	2231335.18	Метод спутниковых геодезических измерений (определений)	0.10	–
–	–	–	–	–	–
625	513612.77	2231302.34	Метод спутниковых геодезических измерений (определений)	0.10	–
626	513620.15	2231308.15	Метод спутниковых геодезических измерений (определений)	0.10	–
627	513616.14	2231314.09	Метод спутниковых геодезических измерений (определений)	0.10	–
628	513600.33	2231336.03	Метод спутниковых геодезических измерений (определений)	0.10	–
629	513598.25	2231340.05	Метод спутниковых геодезических измерений	0.10	–

			(определений)		
630	513608.62	2231362.81	Метод спутниковых геодезических измерений (определений)	0.10	–
631	513610.09	2231366.35	Метод спутниковых геодезических измерений (определений)	0.10	–
632	513616.21	2231376.97	Метод спутниковых геодезических измерений (определений)	0.10	–
633	513639.71	2231420.75	Метод спутниковых геодезических измерений (определений)	0.10	–
634	513627.82	2231433.22	Метод спутниковых геодезических измерений (определений)	0.10	–
635	513616.79	2231443.25	Метод спутниковых геодезических измерений (определений)	0.10	–
636	513613.87	2231447.42	Метод спутниковых геодезических измерений (определений)	0.10	–
637	513607.73	2231437.65	Метод спутниковых геодезических измерений (определений)	0.10	–
638	513591.63	2231410.47	Метод спутниковых геодезических измерений (определений)	0.10	–
639	513574.05	2231379.23	Метод спутниковых геодезических измерений (определений)	0.10	–
640	513548.66	2231334.25	Метод спутниковых геодезических измерений (определений)	0.10	–
641	513557.06	2231329.86	Метод спутниковых геодезических измерений (определений)	0.10	–
642	513546.69	2231310.65	Метод спутниковых геодезических измерений (определений)	0.10	–
643	513562.03	2231302.08	Метод спутниковых геодезических измерений (определений)	0.10	–
644	513572.62	2231303.21	Метод спутниковых геодезических измерений (определений)	0.10	–
645	513598.68	2231304.11	Метод спутниковых геодезических измерений (определений)	0.10	–
646	513617.83	2231295.68	Метод спутниковых геодезических измерений (определений)	0.10	–

625	513612.77	2231302.34	Метод спутниковых геодезических измерений (определений)	0.10	–
–	–	–	–	–	–
647	513737.91	2231368.78	Метод спутниковых геодезических измерений (определений)	0.10	–
648	513730.21	2231372.13	Метод спутниковых геодезических измерений (определений)	0.10	–
649	513703.23	2231358.30	Метод спутниковых геодезических измерений (определений)	0.10	–
650	513674.18	2231338.73	Метод спутниковых геодезических измерений (определений)	0.10	–
651	513675.28	2231335.73	Метод спутниковых геодезических измерений (определений)	0.10	–
652	513679.00	2231338.94	Метод спутниковых геодезических измерений (определений)	0.10	–
653	513692.17	2231347.02	Метод спутниковых геодезических измерений (определений)	0.10	–
654	513706.10	2231356.12	Метод спутниковых геодезических измерений (определений)	0.10	–
655	513728.99	2231368.69	Метод спутниковых геодезических измерений (определений)	0.10	–
647	513737.91	2231368.78	Метод спутниковых геодезических измерений (определений)	0.10	–
–	–	–	–	–	–
656	513450.15	2231238.57	Метод спутниковых геодезических измерений (определений)	0.10	–
657	513428.10	2231256.65	Метод спутниковых геодезических измерений (определений)	0.10	–
658	513423.12	2231249.38	Метод спутниковых геодезических измерений (определений)	0.10	–
659	513422.54	2231247.27	Метод спутниковых геодезических измерений (определений)	0.10	–
660	513408.48	2231232.20	Метод спутниковых геодезических измерений (определений)	0.10	–
661	513409.71	2231226.88	Метод спутниковых геодезических измерений	0.10	–

			(определений)		
662	513418.80	2231209.47	Метод спутниковых геодезических измерений (определений)	0.10	–
663	513421.55	2231209.85	Метод спутниковых геодезических измерений (определений)	0.10	–
664	513433.97	2231221.73	Метод спутниковых геодезических измерений (определений)	0.10	–
656	513450.15	2231238.57	Метод спутниковых геодезических измерений (определений)	0.10	–
–	–	–	–	–	–
665	513514.50	2231344.12	Метод спутниковых геодезических измерений (определений)	0.10	–
666	513507.81	2231345.48	Метод спутниковых геодезических измерений (определений)	0.10	–
667	513505.32	2231342.22	Метод спутниковых геодезических измерений (определений)	0.10	–
668	513506.31	2231341.52	Метод спутниковых геодезических измерений (определений)	0.10	–
669	513508.21	2231339.44	Метод спутниковых геодезических измерений (определений)	0.10	–
670	513508.76	2231338.62	Метод спутниковых геодезических измерений (определений)	0.10	–
671	513509.36	2231337.50	Метод спутниковых геодезических измерений (определений)	0.10	–
672	513509.53	2231336.76	Метод спутниковых геодезических измерений (определений)	0.10	–
673	513509.20	2231336.01	Метод спутниковых геодезических измерений (определений)	0.10	–
674	513502.54	2231323.06	Метод спутниковых геодезических измерений (определений)	0.10	–
675	513497.33	2231312.87	Метод спутниковых геодезических измерений (определений)	0.10	–
676	513496.60	2231311.41	Метод спутниковых геодезических измерений (определений)	0.10	–
677	513495.89	2231310.78	Метод спутниковых геодезических измерений	0.10	–

			(определений)		
678	513495.02	2231310.37	Метод спутниковых геодезических измерений (определений)	0.10	–
679	513494.11	2231310.32	Метод спутниковых геодезических измерений (определений)	0.10	–
680	513493.20	2231310.35	Метод спутниковых геодезических измерений (определений)	0.10	–
681	513492.32	2231310.62	Метод спутниковых геодезических измерений (определений)	0.10	–
682	513491.34	2231310.98	Метод спутниковых геодезических измерений (определений)	0.10	–
683	513484.29	2231316.00	Метод спутниковых геодезических измерений (определений)	0.10	–
684	513474.59	2231306.25	Метод спутниковых геодезических измерений (определений)	0.10	–
685	513460.41	2231291.59	Метод спутниковых геодезических измерений (определений)	0.10	–
686	513448.55	2231279.00	Метод спутниковых геодезических измерений (определений)	0.10	–
687	513443.58	2231278.63	Метод спутниковых геодезических измерений (определений)	0.10	–
688	513442.32	2231277.08	Метод спутниковых геодезических измерений (определений)	0.10	–
689	513443.74	2231275.94	Метод спутниковых геодезических измерений (определений)	0.10	–
690	513440.09	2231271.58	Метод спутниковых геодезических измерений (определений)	0.10	–
691	513429.33	2231258.23	Метод спутниковых геодезических измерений (определений)	0.10	–
692	513451.39	2231240.13	Метод спутниковых геодезических измерений (определений)	0.10	–
693	513471.68	2231265.65	Метод спутниковых геодезических измерений (определений)	0.10	–
694	513499.09	2231306.42	Метод спутниковых геодезических измерений (определений)	0.10	–

695	513500.91	2231318.22	Метод спутниковых геодезических измерений (определений)	0.10	–
665	513514.50	2231344.12	Метод спутниковых геодезических измерений (определений)	0.10	–
–	–	–	–	–	–
696	513483.73	2231278.44	Метод спутниковых геодезических измерений (определений)	0.10	–
697	513483.09	2231278.82	Метод спутниковых геодезических измерений (определений)	0.10	–
698	513473.29	2231264.47	Метод спутниковых геодезических измерений (определений)	0.10	–
699	513452.94	2231238.87	Метод спутниковых геодезических измерений (определений)	0.10	–
700	513454.32	2231237.73	Метод спутниковых геодезических измерений (определений)	0.10	–
701	513455.98	2231237.59	Метод спутниковых геодезических измерений (определений)	0.10	–
702	513473.38	2231260.75	Метод спутниковых геодезических измерений (определений)	0.10	–
696	513483.73	2231278.44	Метод спутниковых геодезических измерений (определений)	0.10	–
–	–	–	–	–	–
703	513520.51	2231342.97	Метод спутниковых геодезических измерений (определений)	0.10	–
704	513516.60	2231343.75	Метод спутниковых геодезических измерений (определений)	0.10	–
705	513502.84	2231317.59	Метод спутниковых геодезических измерений (определений)	0.10	–
706	513501.77	2231310.65	Метод спутниковых геодезических измерений (определений)	0.10	–
707	513509.55	2231322.89	Метод спутниковых геодезических измерений (определений)	0.10	–
703	513520.51	2231342.97	Метод спутниковых геодезических измерений (определений)	0.10	–
–	–	–	–	–	–
708	513544.89	2231332.38	Метод спутниковых геодезических	0.10	–

			измерений (определений)		
709	513545.40	2231333.10	Метод спутниковых геодезических измерений (определений)	0.10	–
710	513530.41	2231341.00	Метод спутниковых геодезических измерений (определений)	0.10	–
711	513527.73	2231341.50	Метод спутниковых геодезических измерений (определений)	0.10	–
708	513544.89	2231332.38	Метод спутниковых геодезических измерений (определений)	0.10	–

3. Сведения о характерных точках части (частей) границы объекта

Обозначение характерных точек части границы	Координаты, м		Метод определения координат характерной точки	Средняя квадратическая погрешность положения характерной точки (M_t), м	Описание обозначения точки на местности (при наличии)
	X	Y			
1	2	3	4	5	6
–	–	–	–	–	–

Схема расположения границ публичного сервитута для эксплуатации объекта электросетевого хояйства

«Электросетевой комплекс Подстанция 110/6кВ «Северная» (КЛ 6 кВ: ПС Январская - РП-67, ТП 4147 - БКТП 4154, ТП 4145 - БКТП 4154, БКТП 4142 - РП-67, БКТП 4142 - БКТП 4154)»

(наименование объекта)

Обзорная схема границ объекта

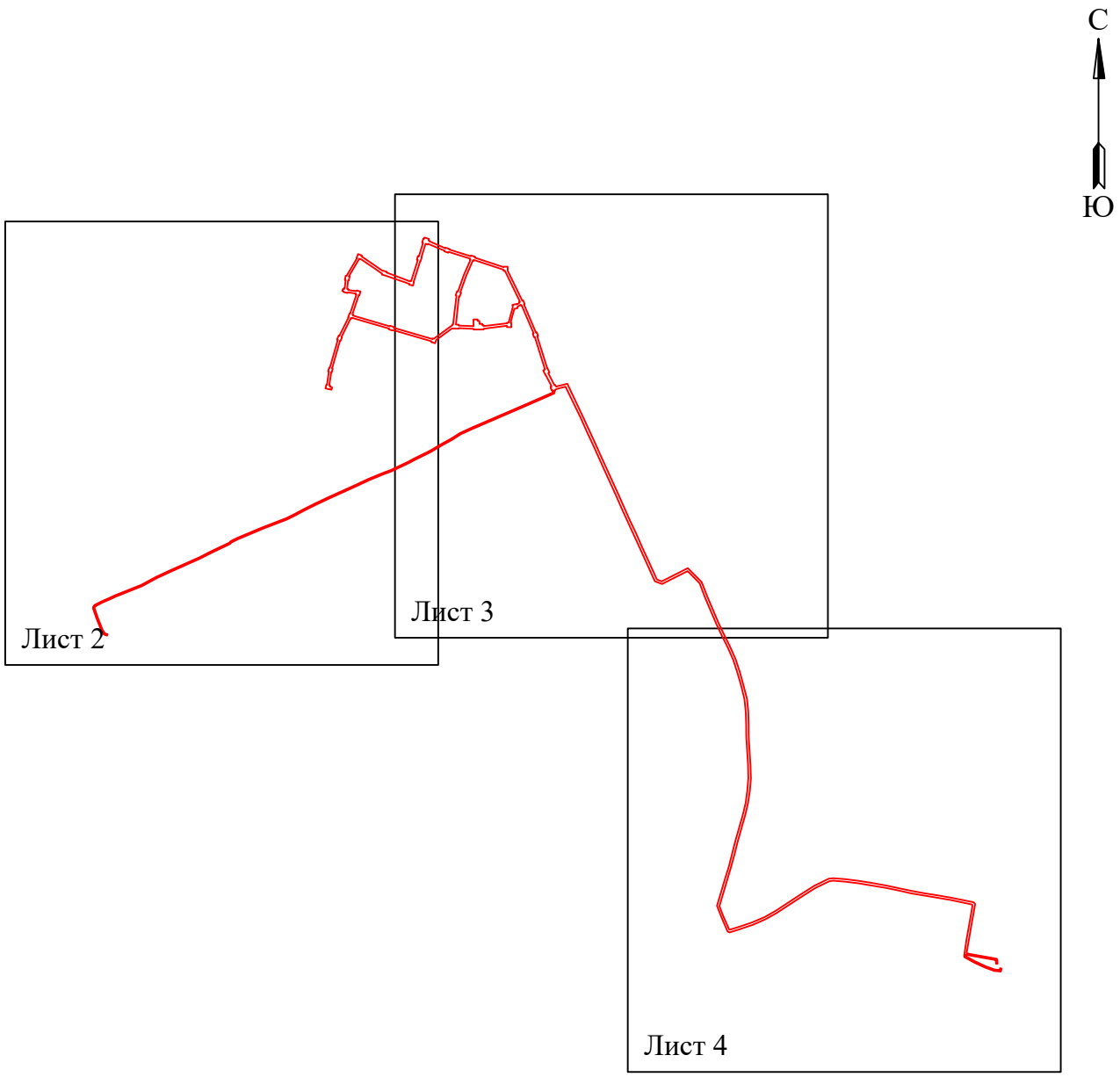

Условные обозначения:

- граница устанавливаемого публичного сервитута

Схема расположения границ публичного сервитута для эксплуатации объекта электросетевого хояйства

«Электросетевой комплекс Подстанция 110/6кВ «Северная» (КЛ 6 кВ: ПС Январская - РП-67, ТП 4147 - БКТП 4154, ТП 4145 - БКТП 4154, БКТП 4142 - РП-67, БКТП 4142 - БКТП 4154)»

(наименование объекта)

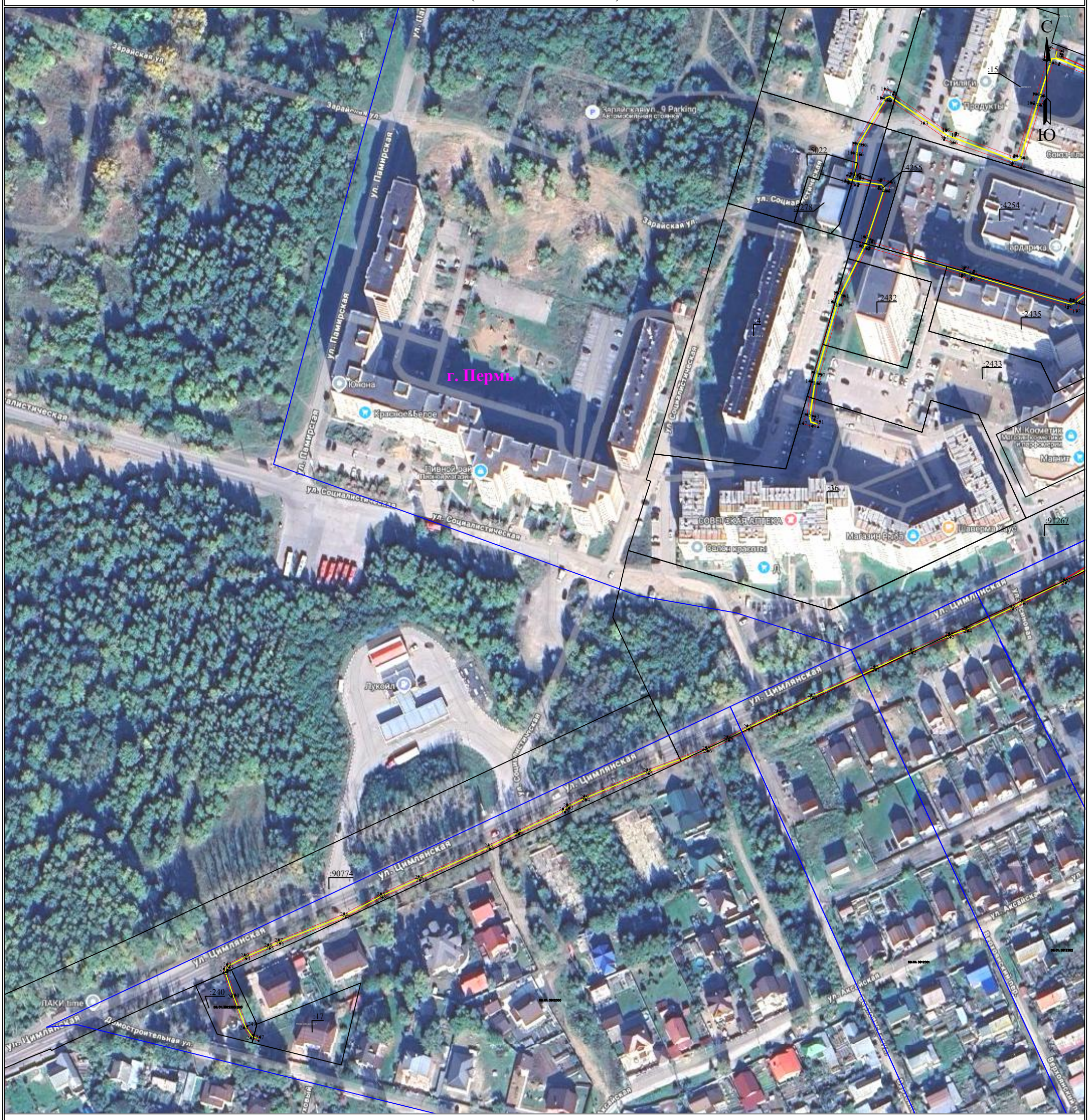

Масштаб 1:2000

Используемые условные знаки и обозначения:

- ● 1 - обозначение характерной точки границы устанавливаемого публичного сервитута
- - границы земельных участков, попадающих в зону публичного сервитута
- - граница кадастрового квартала
- 59:01:2010331 - номер кадастрового квартала
- :123 - кадастровый номер земельного участка
- г. Пермь - наименование населенного пункта
- - ось линии, контур объекта
- - граница устанавливаемого публичного сервитута

Схема расположения границ публичного сервитута для эксплуатации объекта электросетевого хояйства

«Электросетевой комплекс Подстанция 110/6кВ «Северная» (КЛ 6 кВ: ПС Январская - РП-67, ТП 4147 - БКТП 4154, ТП 4145 - БКТП 4154, БКТП 4142 - РП-67, БКТП 4142 - БКТП 4154)»

(наименование объекта)

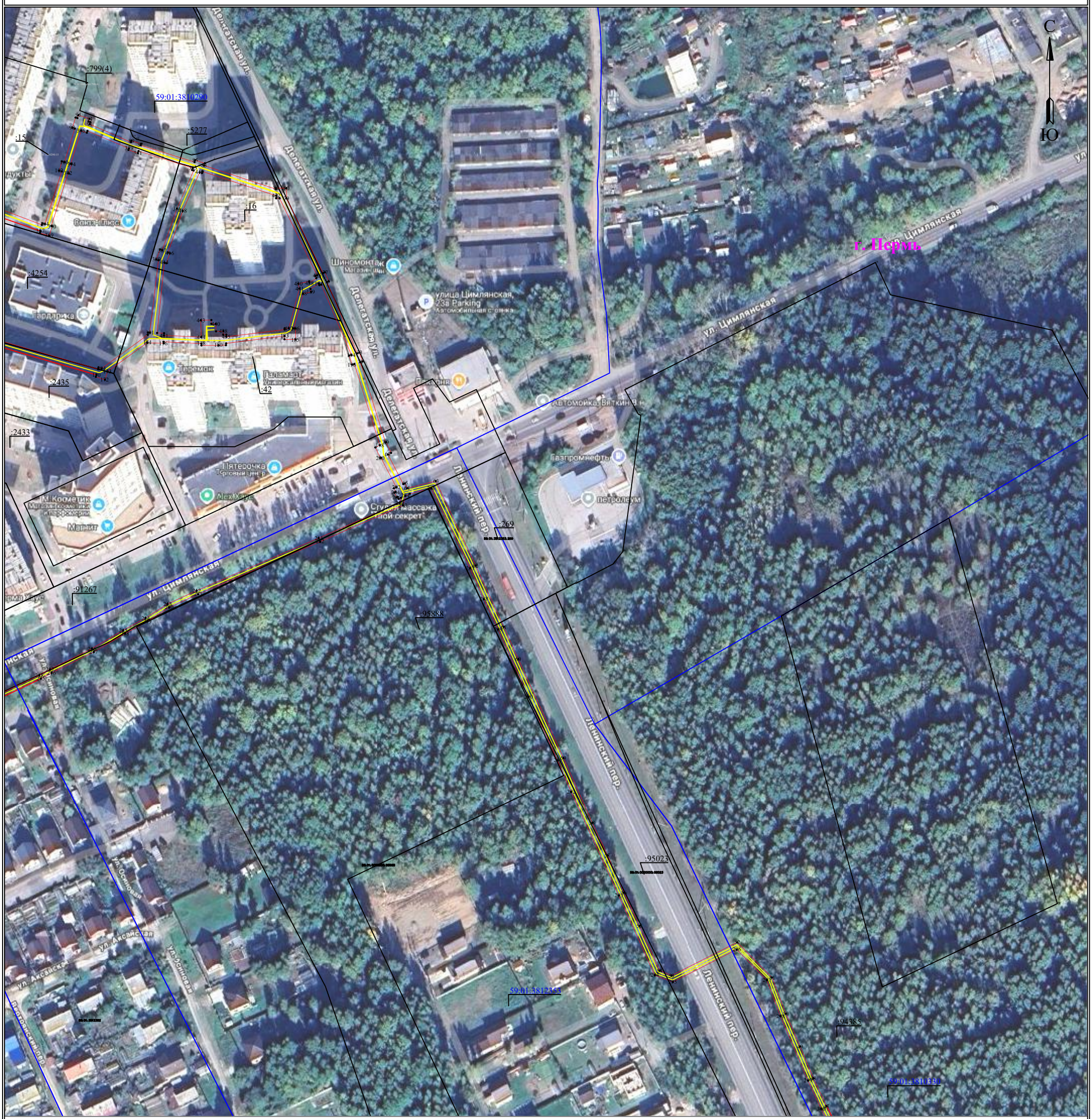

Масштаб 1:2000

Лист 3 из 4

Используемые условные знаки и обозначения:

- ● 1 - обозначение характерной точки границы устанавливаемого публичного сервитута
- ——— - границы земельных участков, попадающих в зону публичного сервитута
- ——— - граница кадастрового квартала
- 59:01:2010331 - номер кадастрового квартала
- :123 - кадастровый номер земельного участка
- г. Пермь - наименование населенного пункта
- ——— - ось линии, контур объекта
- ——— - граница устанавливаемого публичного сервитута

Схема расположения границ публичного сервитута для эксплуатации объекта электросетевого хояйства

«Электросетевой комплекс Подстанция 110/6кВ «Северная» (КЛ 6 кВ: ПС Январская - РП-67, ТП 4147 - БКТП 4154, ТП 4145 - БКТП 4154, БКТП 4142 - РП-67, БКТП 4142 - БКТП 4154)»

(наименование объекта)



Масштаб 1:2000

Лист 4 из 4

Используемые условные знаки и обозначения:

- ● 1 - обозначение характерной точки границы устанавливаемого публичного сервитута
- - границы земельных участков, попадающих в зону публичного сервитута
- - граница кадастрового квартала
- 59:01:2010331 - номер кадастрового квартала
- :123 - кадастровый номер земельного участка
- г. Пермь - наименование населенного пункта
- - ось линии, контур объекта
- - граница устанавливаемого публичного сервитута

ГРАФИЧЕСКОЕ ОПИСАНИЕ

местоположения границ публичного сервитута

Электросетевой комплекс Подстанция 110/6кВ «Северная» (КЛ 6 кВ: ПС Январская - РП-67, ТП 4147 - БКТП 4154, ТП 4145 - БКТП 4154, БКТП 4142 - РП-67, БКТП 4142 - БКТП 4154)

(наименование объекта, местоположение границ которого описано (далее - объект)

Раздел 1

Сведения об объекте		
№ п/п	Характеристики объекта	Описание характеристик
1	2	3
1	Местоположение объекта	Пермский край, городской округ Пермский, город Пермь
2	Площадь объекта +/- величина погрешности определения площади (Р+/- Дельта Р)	9033 кв.м ± 19.23 кв.м
3	Иные характеристики объекта	Публичный сервитут устанавливается в целях эксплуатации объекта электросетевого хозяйства «Электросетевой комплекс Подстанция 110/6кВ «Северная» (КЛ 6 кВ: ПС Январская - РП-67, ТП 4147 - БКТП 4154, ТП 4145 - БКТП 4154, БКТП 4142 - РП-67, БКТП 4142 - БКТП 4154)» (в соответствии со статьей 3.6 Федерального закона от 25 октября 2001 г. № 137-ФЗ «О введении в действие Земельного кодекса Российской Федерации»). Срок установления публичного сервитута - сорок девять лет (согласно п.1 ст. 39.45 ЗК РФ).

Раздел 2

Сведения о местоположении границ объекта					
1. Система координат МСК-59, зона 2					
2. Сведения о характерных точках границ объекта					
Обозначение характерных точек границ	Координаты, м		Метод определения координат характерной точки	Средняя квадратическая погрешность положения характерной точки (M_t), м	Описание обозначения точки на местности (при наличии)
	X	Y			
1	2	3	4	5	6
1	530687.12	2241989.95	Метод спутниковых геодезических измерений (определений)	0.10	–
2	530692.53	2241989.65	Метод спутниковых геодезических измерений (определений)	0.10	–
3	530693.72	2241988.70	Метод спутниковых геодезических измерений (определений)	0.10	–
4	530700.63	2241949.88	Метод спутниковых геодезических измерений (определений)	0.10	–
5	530700.91	2241949.70	Метод спутниковых геодезических измерений	0.10	–

			(определений)		
6	530734.98	2241955.56	Метод спутниковых геодезических измерений (определений)	0.10	–
7	530764.45	2241960.84	Метод спутниковых геодезических измерений (определений)	0.10	–
8	530766.69	2241959.27	Метод спутниковых геодезических измерений (определений)	0.10	–
9	530767.43	2241956.66	Метод спутниковых геодезических измерений (определений)	0.10	–
10	530772.69	2241930.63	Метод спутниковых геодезических измерений (определений)	0.10	–
11	530775.78	2241913.48	Метод спутниковых геодезических измерений (определений)	0.10	–
12	530778.61	2241894.84	Метод спутниковых геодезических измерений (определений)	0.10	–
13	530781.76	2241878.28	Метод спутниковых геодезических измерений (определений)	0.10	–
14	530788.79	2241844.80	Метод спутниковых геодезических измерений (определений)	0.10	–
15	530792.03	2241826.76	Метод спутниковых геодезических измерений (определений)	0.10	–
16	530794.79	2241809.36	Метод спутниковых геодезических измерений (определений)	0.10	–
17	530797.01	2241791.97	Метод спутниковых геодезических измерений (определений)	0.10	–
18	530798.17	2241776.41	Метод спутниковых геодезических измерений (определений)	0.10	–
19	530797.50	2241770.80	Метод спутниковых геодезических измерений (определений)	0.10	–
20	530788.11	2241751.64	Метод спутниковых геодезических измерений (определений)	0.10	–
21	530776.06	2241732.71	Метод спутниковых геодезических измерений (определений)	0.10	–
22	530756.02	2241702.17	Метод спутниковых геодезических измерений (определений)	0.10	–

23	530747.83	2241687.66	Метод спутниковых геодезических измерений (определений)	0.10	–
24	530740.78	2241671.28	Метод спутниковых геодезических измерений (определений)	0.10	–
25	530735.04	2241654.31	Метод спутниковых геодезических измерений (определений)	0.10	–
26	530731.35	2241642.38	Метод спутниковых геодезических измерений (определений)	0.10	–
27	530731.53	2241641.87	Метод спутниковых геодезических измерений (определений)	0.10	–
28	530731.89	2241641.51	Метод спутниковых геодезических измерений (определений)	0.10	–
29	530748.59	2241633.97	Метод спутниковых геодезических измерений (определений)	0.10	–
30	530761.95	2241628.90	Метод спутниковых геодезических измерений (определений)	0.10	–
31	530813.04	2241644.02	Метод спутниковых геодезических измерений (определений)	0.10	–
32	530829.78	2241648.60	Метод спутниковых геодезических измерений (определений)	0.10	–
33	530846.14	2241652.67	Метод спутниковых геодезических измерений (определений)	0.10	–
34	530880.91	2241662.56	Метод спутниковых геодезических измерений (определений)	0.10	–
35	530895.62	2241665.94	Метод спутниковых геодезических измерений (определений)	0.10	–
36	530911.41	2241668.29	Метод спутниковых геодезических измерений (определений)	0.10	–
37	530927.64	2241669.75	Метод спутниковых геодезических измерений (определений)	0.10	–
38	530945.45	2241669.18	Метод спутниковых геодезических измерений (определений)	0.10	–
39	530982.00	2241666.82	Метод спутниковых геодезических измерений (определений)	0.10	–
40	530997.71	2241666.81	Метод спутниковых	0.10	–

			геодезических измерений (определений)		
41	531014.74	2241666.35	Метод спутниковых геодезических измерений (определений)	0.10	–
42	531030.88	2241664.66	Метод спутниковых геодезических измерений (определений)	0.10	–
43	531047.77	2241660.31	Метод спутниковых геодезических измерений (определений)	0.10	–
44	531065.75	2241655.40	Метод спутниковых геодезических измерений (определений)	0.10	–
45	531082.64	2241649.83	Метод спутниковых геодезических измерений (определений)	0.10	–
46	531099.49	2241642.34	Метод спутниковых геодезических измерений (определений)	0.10	–
47	531115.62	2241634.31	Метод спутниковых геодезических измерений (определений)	0.10	–
48	531130.03	2241627.46	Метод спутниковых геодезических измерений (определений)	0.10	–
49	531146.54	2241620.54	Метод спутниковых геодезических измерений (определений)	0.10	–
50	531163.58	2241613.17	Метод спутниковых геодезических измерений (определений)	0.10	–
51	531182.36	2241605.94	Метод спутниковых геодезических измерений (определений)	0.10	–
52	531200.62	2241587.85	Метод спутниковых геодезических измерений (определений)	0.10	–
53	531183.39	2241553.87	Метод спутниковых геодезических измерений (определений)	0.10	–
54	531185.95	2241547.73	Метод спутниковых геодезических измерений (определений)	0.10	–
55	531209.11	2241537.23	Метод спутниковых геодезических измерений (определений)	0.10	–
56	531226.39	2241529.17	Метод спутниковых геодезических измерений (определений)	0.10	–
57	531245.76	2241520.65	Метод спутниковых геодезических	0.10	–

			измерений (определений)		
58	531262.62	2241512.69	Метод спутниковых геодезических измерений (определений)	0.10	–
59	531296.21	2241497.76	Метод спутниковых геодезических измерений (определений)	0.10	–
60	531347.51	2241474.33	Метод спутниковых геодезических измерений (определений)	0.10	–
61	531364.31	2241466.83	Метод спутниковых геодезических измерений (определений)	0.10	–
62	531396.09	2241452.20	Метод спутниковых геодезических измерений (определений)	0.10	–
63	531439.94	2241431.48	Метод спутниковых геодезических измерений (определений)	0.10	–
64	531436.21	2241416.65	Метод спутниковых геодезических измерений (определений)	0.10	–
65	531438.73	2241415.46	Метод спутниковых геодезических измерений (определений)	0.10	–
66	531438.34	2241414.60	Метод спутниковых геодезических измерений (определений)	0.10	–
67	531453.74	2241406.63	Метод спутниковых геодезических измерений (определений)	0.10	–
68	531454.52	2241408.31	Метод спутниковых геодезических измерений (определений)	0.10	–
69	531460.09	2241405.65	Метод спутниковых геодезических измерений (определений)	0.10	–
70	531459.96	2241405.40	Метод спутниковых геодезических измерений (определений)	0.10	–
71	531501.62	2241392.31	Метод спутниковых геодезических измерений (определений)	0.10	–
72	531501.95	2241393.54	Метод спутниковых геодезических измерений (определений)	0.10	–
73	531506.56	2241391.84	Метод спутниковых геодезических измерений (определений)	0.10	–
74	531506.22	2241390.78	Метод спутниковых геодезических измерений	0.10	–

			(определений)		
75	531543.12	2241375.07	Метод спутниковых геодезических измерений (определений)	0.10	–
76	531543.50	2241375.98	Метод спутниковых геодезических измерений (определений)	0.10	–
77	531548.16	2241373.97	Метод спутниковых геодезических измерений (определений)	0.10	–
78	531547.81	2241373.00	Метод спутниковых геодезических измерений (определений)	0.10	–
79	531586.51	2241354.06	Метод спутниковых геодезических измерений (определений)	0.10	–
80	531591.84	2241353.98	Метод спутниковых геодезических измерений (определений)	0.10	–
81	531591.88	2241348.60	Метод спутниковых геодезических измерений (определений)	0.10	–
82	531591.34	2241348.60	Метод спутниковых геодезических измерений (определений)	0.10	–
83	531603.62	2241311.32	Метод спутниковых геодезических измерений (определений)	0.10	–
84	531604.78	2241311.63	Метод спутниковых геодезических измерений (определений)	0.10	–
85	531606.38	2241306.62	Метод спутниковых геодезических измерений (определений)	0.10	–
86	531605.38	2241306.31	Метод спутниковых геодезических измерений (определений)	0.10	–
87	531614.13	2241278.30	Метод спутниковых геодезических измерений (определений)	0.10	–
88	531614.89	2241278.56	Метод спутниковых геодезических измерений (определений)	0.10	–
89	531616.44	2241273.61	Метод спутниковых геодезических измерений (определений)	0.10	–
90	531615.71	2241273.33	Метод спутниковых геодезических измерений (определений)	0.10	–
91	531625.06	2241251.94	Метод спутниковых геодезических измерений (определений)	0.10	–

92	531626.12	2241252.27	Метод спутниковых геодезических измерений (определений)	0.10	–
93	531626.43	2241251.32	Метод спутниковых геодезических измерений (определений)	0.10	–
94	531627.89	2241251.78	Метод спутниковых геодезических измерений (определений)	0.10	–
95	531629.73	2241246.01	Метод спутниковых геодезических измерений (определений)	0.10	–
96	531628.23	2241245.54	Метод спутниковых геодезических измерений (определений)	0.10	–
97	531628.48	2241244.61	Метод спутниковых геодезических измерений (определений)	0.10	–
98	531623.21	2241242.92	Метод спутниковых геодезических измерений (определений)	0.10	–
99	531622.76	2241244.17	Метод спутниковых геодезических измерений (определений)	0.10	–
100	531605.40	2241238.82	Метод спутниковых геодезических измерений (определений)	0.10	–
101	531605.75	2241237.50	Метод спутниковых геодезических измерений (определений)	0.10	–
102	531600.94	2241236.17	Метод спутниковых геодезических измерений (определений)	0.10	–
103	531600.59	2241237.40	Метод спутниковых геодезических измерений (определений)	0.10	–
104	531573.27	2241228.68	Метод спутниковых геодезических измерений (определений)	0.10	–
105	531573.65	2241227.38	Метод спутниковых геодезических измерений (определений)	0.10	–
106	531572.82	2241227.15	Метод спутниковых геодезических измерений (определений)	0.10	–
107	531584.34	2241196.75	Метод спутниковых геодезических измерений (определений)	0.10	–
108	531585.33	2241197.03	Метод спутниковых геодезических измерений (определений)	0.10	–
109	531586.75	2241191.93	Метод спутниковых	0.10	–

			геодезических измерений (определений)		
110	531586.38	2241191.86	Метод спутниковых геодезических измерений (определений)	0.10	–
111	531605.31	2241164.20	Метод спутниковых геодезических измерений (определений)	0.10	–
112	531606.46	2241164.63	Метод спутниковых геодезических измерений (определений)	0.10	–
113	531608.30	2241159.87	Метод спутниковых геодезических измерений (определений)	0.10	–
114	531603.54	2241157.91	Метод спутниковых геодезических измерений (определений)	0.10	–
115	531603.27	2241158.62	Метод спутниковых геодезических измерений (определений)	0.10	–
116	531579.86	2241144.79	Метод спутниковых геодезических измерений (определений)	0.10	–
117	531580.05	2241143.70	Метод спутниковых геодезических измерений (определений)	0.10	–
118	531574.94	2241142.66	Метод спутниковых геодезических измерений (определений)	0.10	–
119	531574.75	2241143.69	Метод спутниковых геодезических измерений (определений)	0.10	–
120	531564.06	2241142.49	Метод спутниковых геодезических измерений (определений)	0.10	–
121	531564.22	2241142.00	Метод спутниковых геодезических измерений (определений)	0.10	–
122	531562.75	2241141.72	Метод спутниковых геодезических измерений (определений)	0.10	–
123	531563.19	2241140.30	Метод спутниковых геодезических измерений (определений)	0.10	–
124	531560.41	2241139.34	Метод спутниковых геодезических измерений (определений)	0.10	–
125	531559.87	2241141.10	Метод спутниковых геодезических измерений (определений)	0.10	–
126	531559.00	2241140.91	Метод спутниковых геодезических	0.10	–

			измерений (определений)		
127	531558.08	2241144.36	Метод спутниковых геодезических измерений (определений)	0.10	–
128	531557.73	2241146.04	Метод спутниковых геодезических измерений (определений)	0.10	–
129	531558.61	2241146.23	Метод спутниковых геодезических измерений (определений)	0.10	–
130	531557.12	2241156.83	Метод спутниковых геодезических измерений (определений)	0.10	–
131	531556.31	2241156.58	Метод спутниковых геодезических измерений (определений)	0.10	–
132	531556.01	2241157.73	Метод спутниковых геодезических измерений (определений)	0.10	–
133	531531.11	2241149.48	Метод спутниковых геодезических измерений (определений)	0.10	–
134	531531.31	2241148.93	Метод спутниковых геодезических измерений (определений)	0.10	–
135	531526.58	2241147.01	Метод спутниковых геодезических измерений (определений)	0.10	–
136	531526.31	2241147.63	Метод спутниковых геодезических измерений (определений)	0.10	–
137	531501.93	2241135.42	Метод спутниковых геодезических измерений (определений)	0.10	–
138	531502.28	2241134.57	Метод спутниковых геодезических измерений (определений)	0.10	–
139	531497.44	2241132.50	Метод спутниковых геодезических измерений (определений)	0.10	–
140	531497.00	2241133.55	Метод спутниковых геодезических измерений (определений)	0.10	–
141	531460.69	2241123.17	Метод спутниковых геодезических измерений (определений)	0.10	–
142	531460.89	2241122.37	Метод спутниковых геодезических измерений (определений)	0.10	–
143	531456.11	2241120.89	Метод спутниковых геодезических измерений	0.10	–

			(определений)		
144	531455.81	2241121.96	Метод спутниковых геодезических измерений (определений)	0.10	–
145	531438.71	2241119.44	Метод спутниковых геодезических измерений (определений)	0.10	–
146	531438.89	2241118.72	Метод спутниковых геодезических измерений (определений)	0.10	–
147	531434.02	2241117.44	Метод спутниковых геодезических измерений (определений)	0.10	–
148	531432.65	2241122.23	Метод спутниковых геодезических измерений (определений)	0.10	–
149	531432.99	2241122.35	Метод спутниковых геодезических измерений (определений)	0.10	–
150	531432.15	2241125.21	Метод спутниковых геодезических измерений (определений)	0.10	–
151	531435.22	2241126.13	Метод спутниковых геодезических измерений (определений)	0.10	–
152	531436.05	2241123.25	Метод спутниковых геодезических измерений (определений)	0.10	–
153	531437.69	2241123.65	Метод спутниковых геодезических измерений (определений)	0.10	–
154	531437.96	2241122.47	Метод спутниковых геодезических измерений (определений)	0.10	–
155	531454.94	2241124.95	Метод спутниковых геодезических измерений (определений)	0.10	–
156	531454.76	2241125.58	Метод спутниковых геодезических измерений (определений)	0.10	–
157	531459.48	2241126.94	Метод спутниковых геодезических измерений (определений)	0.10	–
158	531459.81	2241126.05	Метод спутниковых геодезических измерений (определений)	0.10	–
159	531495.85	2241136.41	Метод спутниковых геодезических измерений (определений)	0.10	–
160	531495.61	2241137.08	Метод спутниковых геодезических измерений (определений)	0.10	–

161	531500.44	2241138.99	Метод спутниковых геодезических измерений (определений)	0.10	–
162	531500.70	2241138.29	Метод спутниковых геодезических измерений (определений)	0.10	–
163	531525.09	2241150.48	Метод спутниковых геодезических измерений (определений)	0.10	–
164	531524.64	2241151.53	Метод спутниковых геодезических измерений (определений)	0.10	–
165	531525.59	2241151.92	Метод спутниковых геодезических измерений (определений)	0.10	–
166	531511.46	2241200.12	Метод спутниковых геодезических измерений (определений)	0.10	–
167	531510.56	2241199.84	Метод спутниковых геодезических измерений (определений)	0.10	–
168	531508.98	2241204.81	Метод спутниковых геодезических измерений (определений)	0.10	–
169	531509.65	2241205.02	Метод спутниковых геодезических измерений (определений)	0.10	–
170	531494.99	2241255.39	Метод спутниковых геодезических измерений (определений)	0.10	–
171	531493.99	2241255.10	Метод спутниковых геодезических измерений (определений)	0.10	–
172	531492.46	2241259.83	Метод спутниковых геодезических измерений (определений)	0.10	–
173	531496.74	2241261.18	Метод спутниковых геодезических измерений (определений)	0.10	–
174	531511.77	2241281.85	Метод спутниковых геодезических измерений (определений)	0.10	–
175	531511.62	2241281.84	Метод спутниковых геодезических измерений (определений)	0.10	–
176	531511.37	2241290.30	Метод спутниковых геодезических измерений (определений)	0.10	–
177	531512.13	2241290.33	Метод спутниковых геодезических измерений (определений)	0.10	–
178	531511.24	2241309.84	Метод спутниковых	0.10	–

			геодезических измерений (определений)		
179	531510.27	2241309.90	Метод спутниковых геодезических измерений (определений)	0.10	–
180	531510.30	2241318.77	Метод спутниковых геодезических измерений (определений)	0.10	–
181	531510.39	2241322.61	Метод спутниковых геодезических измерений (определений)	0.10	–
182	531511.33	2241322.70	Метод спутниковых геодезических измерений (определений)	0.10	–
183	531515.21	2241353.01	Метод спутниковых геодезических измерений (определений)	0.10	–
184	531513.47	2241352.98	Метод спутниковых геодезических измерений (определений)	0.10	–
185	531513.34	2241358.73	Метод спутниковых геодезических измерений (определений)	0.10	–
186	531519.07	2241358.70	Метод спутниковых геодезических измерений (определений)	0.10	–
187	531519.13	2241357.76	Метод спутниковых геодезических измерений (определений)	0.10	–
188	531537.13	2241362.63	Метод спутниковых геодезических измерений (определений)	0.10	–
189	531538.03	2241366.78	Метод спутниковых геодезических измерений (определений)	0.10	–
190	531539.58	2241366.50	Метод спутниковых геодезических измерений (определений)	0.10	–
191	531542.34	2241370.73	Метод спутниковых геодезических измерений (определений)	0.10	–
192	531541.51	2241371.11	Метод спутниковых геодезических измерений (определений)	0.10	–
193	531541.86	2241372.04	Метод спутниковых геодезических измерений (определений)	0.10	–
194	531505.30	2241387.72	Метод спутниковых геодезических измерений (определений)	0.10	–
195	531505.00	2241386.55	Метод спутниковых геодезических	0.10	–

			измерений (определений)		
196	531500.34	2241388.11	Метод спутниковых геодезических измерений (определений)	0.10	–
197	531500.67	2241389.23	Метод спутниковых геодезических измерений (определений)	0.10	–
198	531458.49	2241402.45	Метод спутниковых геодезических измерений (определений)	0.10	–
199	531457.34	2241400.14	Метод спутниковых геодезических измерений (определений)	0.10	–
200	531451.90	2241402.73	Метод спутниковых геодезических измерений (определений)	0.10	–
201	531452.04	2241403.01	Метод спутниковых геодезических измерений (определений)	0.10	–
202	531436.71	2241410.99	Метод спутниковых геодезических измерений (определений)	0.10	–
203	531436.17	2241409.77	Метод спутниковых геодезических измерений (определений)	0.10	–
204	531434.23	2241410.56	Метод спутниковых геодезических измерений (определений)	0.10	–
205	531433.91	2241410.00	Метод спутниковых геодезических измерений (определений)	0.10	–
206	531431.46	2241411.20	Метод спутниковых геодезических измерений (определений)	0.10	–
207	531431.73	2241411.68	Метод спутниковых геодезических измерений (определений)	0.10	–
208	531430.65	2241412.22	Метод спутниковых геодезических измерений (определений)	0.10	–
209	531431.19	2241413.40	Метод спутниковых геодезических измерений (определений)	0.10	–
210	531428.69	2241412.77	Метод спутниковых геодезических измерений (определений)	0.10	–
211	531410.31	2241370.66	Метод спутниковых геодезических измерений (определений)	0.10	–
212	531383.03	2241307.36	Метод спутниковых геодезических измерений	0.10	–

			(определений)		
213	531376.11	2241292.22	Метод спутниковых геодезических измерений (определений)	0.10	–
214	531368.86	2241280.87	Метод спутниковых геодезических измерений (определений)	0.10	–
215	531362.48	2241269.26	Метод спутниковых геодезических измерений (определений)	0.10	–
216	531352.98	2241253.08	Метод спутниковых геодезических измерений (определений)	0.10	–
217	531342.21	2241231.25	Метод спутниковых геодезических измерений (определений)	0.10	–
218	531339.18	2241225.69	Метод спутниковых геодезических измерений (определений)	0.10	–
219	531328.00	2241202.32	Метод спутниковых геодезических измерений (определений)	0.10	–
220	531324.76	2241193.30	Метод спутниковых геодезических измерений (определений)	0.10	–
221	531316.51	2241173.33	Метод спутниковых геодезических измерений (определений)	0.10	–
222	531307.67	2241154.36	Метод спутниковых геодезических измерений (определений)	0.10	–
223	531292.90	2241121.63	Метод спутниковых геодезических измерений (определений)	0.10	–
224	531284.57	2241103.99	Метод спутниковых геодезических измерений (определений)	0.10	–
225	531276.73	2241088.36	Метод спутниковых геодезических измерений (определений)	0.10	–
226	531271.08	2241077.94	Метод спутниковых геодезических измерений (определений)	0.10	–
227	531265.59	2241066.90	Метод спутниковых геодезических измерений (определений)	0.10	–
228	531253.87	2241036.25	Метод спутниковых геодезических измерений (определений)	0.10	–
229	531240.18	2241003.50	Метод спутниковых геодезических измерений (определений)	0.10	–

230	531235.69	2240994.55	Метод спутниковых геодезических измерений (определений)	0.10	–
231	531233.59	2240992.38	Метод спутниковых геодезических измерений (определений)	0.10	–
232	531222.27	2240968.63	Метод спутниковых геодезических измерений (определений)	0.10	–
233	531214.64	2240953.66	Метод спутниковых геодезических измерений (определений)	0.10	–
234	531198.42	2240917.32	Метод спутниковых геодезических измерений (определений)	0.10	–
235	531189.34	2240897.64	Метод спутниковых геодезических измерений (определений)	0.10	–
236	531178.98	2240878.52	Метод спутниковых геодезических измерений (определений)	0.10	–
237	531165.42	2240844.46	Метод спутниковых геодезических измерений (определений)	0.10	–
238	531162.85	2240839.03	Метод спутниковых геодезических измерений (определений)	0.10	–
239	531157.53	2240826.78	Метод спутниковых геодезических измерений (определений)	0.10	–
240	531152.70	2240817.58	Метод спутниковых геодезических измерений (определений)	0.10	–
241	531150.45	2240815.90	Метод спутниковых геодезических измерений (определений)	0.10	–
242	531148.29	2240815.78	Метод спутниковых геодезических измерений (определений)	0.10	–
243	531136.00	2240819.98	Метод спутниковых геодезических измерений (определений)	0.10	–
244	531119.69	2240826.42	Метод спутниковых геодезических измерений (определений)	0.10	–
245	531114.42	2240829.98	Метод спутниковых геодезических измерений (определений)	0.10	–
246	531112.98	2240834.00	Метод спутниковых геодезических измерений (определений)	0.10	–
247	531114.86	2240834.68	Метод спутниковых	0.10	–

			геодезических измерений (определений)		
248	531116.08	2240831.28	Метод спутниковых геодезических измерений (определений)	0.10	–
249	531120.63	2240828.20	Метод спутниковых геодезических измерений (определений)	0.10	–
250	531136.69	2240821.86	Метод спутниковых геодезических измерений (определений)	0.10	–
251	531148.57	2240817.80	Метод спутниковых геодезических измерений (определений)	0.10	–
252	531149.74	2240817.86	Метод спутниковых геодезических измерений (определений)	0.10	–
253	531151.14	2240818.90	Метод спутниковых геодезических измерений (определений)	0.10	–
254	531155.71	2240827.64	Метод спутниковых геодезических измерений (определений)	0.10	–
255	531161.03	2240839.86	Метод спутниковых геодезических измерений (определений)	0.10	–
256	531163.58	2240845.25	Метод спутниковых геодезических измерений (определений)	0.10	–
257	531177.16	2240879.36	Метод спутниковых геодезических измерений (определений)	0.10	–
258	531187.56	2240898.54	Метод спутниковых геодезических измерений (определений)	0.10	–
259	531196.59	2240918.13	Метод спутниковых геодезических измерений (определений)	0.10	–
260	531212.84	2240954.53	Метод спутниковых геодезических измерений (определений)	0.10	–
261	531220.48	2240969.53	Метод спутниковых геодезических измерений (определений)	0.10	–
262	531231.92	2240993.53	Метод спутниковых геодезических измерений (определений)	0.10	–
263	531234.04	2240995.72	Метод спутниковых геодезических измерений (определений)	0.10	–
264	531238.36	2241004.33	Метод спутниковых геодезических	0.10	–

			измерений (определений)		
265	531252.02	2241037.00	Метод спутниковых геодезических измерений (определений)	0.10	–
266	531263.76	2241067.72	Метод спутниковых геодезических измерений (определений)	0.10	–
267	531269.31	2241078.86	Метод спутниковых геодезических измерений (определений)	0.10	–
268	531274.96	2241089.28	Метод спутниковых геодезических измерений (определений)	0.10	–
269	531282.77	2241104.87	Метод спутниковых геодезических измерений (определений)	0.10	–
270	531291.08	2241122.48	Метод спутниковых геодезических измерений (определений)	0.10	–
271	531305.84	2241155.19	Метод спутниковых геодезических измерений (определений)	0.10	–
272	531314.68	2241174.13	Метод спутниковых геодезических измерений (определений)	0.10	–
273	531322.89	2241194.02	Метод спутниковых геодезических измерений (определений)	0.10	–
274	531326.15	2241203.09	Метод спутниковых геодезических измерений (определений)	0.10	–
275	531337.40	2241226.60	Метод спутниковых геодезических измерений (определений)	0.10	–
276	531340.43	2241232.17	Метод спутниковых геодезических измерений (определений)	0.10	–
277	531351.21	2241254.03	Метод спутниковых геодезических измерений (определений)	0.10	–
278	531360.74	2241270.25	Метод спутниковых геодезических измерений (определений)	0.10	–
279	531367.14	2241281.89	Метод спутниковых геодезических измерений (определений)	0.10	–
280	531374.34	2241293.18	Метод спутниковых геодезических измерений (определений)	0.10	–
281	531381.20	2241308.17	Метод спутниковых геодезических измерений	0.10	–

			(определений)		
282	531408.48	2241371.46	Метод спутниковых геодезических измерений (определений)	0.10	–
283	531427.25	2241414.47	Метод спутниковых геодезических измерений (определений)	0.10	–
284	531432.27	2241415.73	Метод спутниковых геодезических измерений (определений)	0.10	–
285	531433.32	2241418.02	Метод спутниковых геодезических измерений (определений)	0.10	–
286	531436.11	2241429.06	Метод спутниковых геодезических измерений (определений)	0.10	–
287	531394.69	2241449.27	Метод спутниковых геодезических измерений (определений)	0.10	–
288	531378.64	2241456.40	Метод спутниковых геодезических измерений (определений)	0.10	–
289	531362.92	2241463.80	Метод спутниковых геодезических измерений (определений)	0.10	–
290	531327.96	2241479.53	Метод спутниковых геодезических измерений (определений)	0.10	–
291	531295.05	2241494.63	Метод спутниковых геодезических измерений (определений)	0.10	–
292	531278.64	2241501.68	Метод спутниковых геодезических измерений (определений)	0.10	–
293	531224.94	2241526.38	Метод спутниковых геодезических измерений (определений)	0.10	–
294	531183.56	2241545.08	Метод спутниковых геодезических измерений (определений)	0.10	–
295	531180.02	2241554.45	Метод спутниковых геодезических измерений (определений)	0.10	–
296	531196.84	2241587.61	Метод спутниковых геодезических измерений (определений)	0.10	–
297	531181.05	2241603.21	Метод спутниковых геодезических измерений (определений)	0.10	–
298	531162.37	2241610.24	Метод спутниковых геодезических измерений (определений)	0.10	–

299	531128.89	2241624.55	Метод спутниковых геодезических измерений (определений)	0.10	–
300	531114.18	2241631.47	Метод спутниковых геодезических измерений (определений)	0.10	–
301	531098.06	2241639.46	Метод спутниковых геодезических измерений (определений)	0.10	–
302	531081.60	2241646.75	Метод спутниковых геодезических измерений (определений)	0.10	–
303	531064.71	2241652.29	Метод спутниковых геодезических измерений (определений)	0.10	–
304	531046.98	2241657.34	Метод спутниковых геодезических измерений (определений)	0.10	–
305	531030.41	2241661.38	Метод спутниковых геодезических измерений (определений)	0.10	–
306	531014.43	2241663.05	Метод спутниковых геодезических измерений (определений)	0.10	–
307	530997.44	2241663.56	Метод спутниковых геодезических измерений (определений)	0.10	–
308	530981.46	2241663.74	Метод спутниковых геодезических измерений (определений)	0.10	–
309	530945.35	2241666.02	Метод спутниковых геодезических измерений (определений)	0.10	–
310	530927.75	2241666.40	Метод спутниковых геодезических измерений (определений)	0.10	–
311	530911.58	2241665.05	Метод спутниковых геодезических измерений (определений)	0.10	–
312	530896.03	2241662.97	Метод спутниковых геодезических измерений (определений)	0.10	–
313	530881.58	2241659.54	Метод спутниковых геодезических измерений (определений)	0.10	–
314	530846.44	2241649.52	Метод спутниковых геодезических измерений (определений)	0.10	–
315	530814.06	2241641.35	Метод спутниковых геодезических измерений (определений)	0.10	–
316	530796.63	2241635.96	Метод спутниковых	0.10	–

			геодезических измерений (определений)		
317	530762.43	2241625.74	Метод спутниковых геодезических измерений (определений)	0.10	–
318	530747.44	2241631.52	Метод спутниковых геодезических измерений (определений)	0.10	–
319	530729.02	2241639.50	Метод спутниковых геодезических измерений (определений)	0.10	–
320	530727.83	2241642.06	Метод спутниковых геодезических измерений (определений)	0.10	–
321	530731.90	2241655.16	Метод спутниковых геодезических измерений (определений)	0.10	–
322	530737.74	2241672.40	Метод спутниковых геодезических измерений (определений)	0.10	–
323	530744.95	2241688.87	Метод спутниковых геодезических измерений (определений)	0.10	–
324	530753.26	2241703.63	Метод спутниковых геодезических измерений (определений)	0.10	–
325	530773.36	2241734.26	Метод спутниковых геодезических измерений (определений)	0.10	–
326	530785.47	2241753.48	Метод спутниковых геодезических измерений (определений)	0.10	–
327	530794.37	2241771.90	Метод спутниковых геодезических измерений (определений)	0.10	–
328	530794.96	2241776.59	Метод спутниковых геодезических измерений (определений)	0.10	–
329	530793.69	2241791.69	Метод спутниковых геодезических измерений (определений)	0.10	–
330	530791.62	2241809.12	Метод спутниковых геодезических измерений (определений)	0.10	–
331	530785.76	2241843.97	Метод спутниковых геодезических измерений (определений)	0.10	–
332	530782.51	2241860.27	Метод спутниковых геодезических измерений (определений)	0.10	–
333	530778.59	2241877.50	Метод спутниковых геодезических	0.10	–

			измерений (определений)		
334	530769.76	2241929.70	Метод спутниковых геодезических измерений (определений)	0.10	–
335	530764.06	2241956.73	Метод спутниковых геодезических измерений (определений)	0.10	–
336	530763.18	2241957.33	Метод спутниковых геодезических измерений (определений)	0.10	–
337	530753.28	2241955.78	Метод спутниковых геодезических измерений (определений)	0.10	–
338	530718.61	2241949.65	Метод спутниковых геодезических измерений (определений)	0.10	–
339	530697.70	2241946.62	Метод спутниковых геодезических измерений (определений)	0.10	–
340	530695.83	2241946.65	Метод спутниковых геодезических измерений (определений)	0.10	–
341	530688.46	2241960.00	Метод спутниковых геодезических измерений (определений)	0.10	–
342	530682.14	2241973.75	Метод спутниковых геодезических измерений (определений)	0.10	–
343	530677.81	2241985.45	Метод спутниковых геодезических измерений (определений)	0.10	–
344	530676.97	2241994.23	Метод спутниковых геодезических измерений (определений)	0.10	–
345	530680.97	2241995.10	Метод спутниковых геодезических измерений (определений)	0.10	–
346	530681.40	2241993.15	Метод спутниковых геодезических измерений (определений)	0.10	–
347	530679.13	2241992.65	Метод спутниковых геодезических измерений (определений)	0.10	–
348	530679.78	2241985.90	Метод спутниковых геодезических измерений (определений)	0.10	–
349	530683.99	2241974.52	Метод спутниковых геодезических измерений (определений)	0.10	–
350	530690.25	2241960.90	Метод спутниковых геодезических измерений	0.10	–

			(определений)		
351	530697.02	2241948.63	Метод спутниковых геодезических измерений (определений)	0.10	–
352	530698.79	2241948.80	Метод спутниковых геодезических измерений (определений)	0.10	–
353	530691.89	2241987.60	Метод спутниковых геодезических измерений (определений)	0.10	–
354	530687.01	2241987.95	Метод спутниковых геодезических измерений (определений)	0.10	–
1	530687.12	2241989.95	Метод спутниковых геодезических измерений (определений)	0.10	–
–	–	–	–	–	–
355	531563.13	2241145.65	Метод спутниковых геодезических измерений (определений)	0.10	–
356	531574.04	2241146.82	Метод спутниковых геодезических измерений (определений)	0.10	–
357	531573.83	2241147.71	Метод спутниковых геодезических измерений (определений)	0.10	–
358	531579.06	2241148.87	Метод спутниковых геодезических измерений (определений)	0.10	–
359	531579.27	2241147.78	Метод спутниковых геодезических измерений (определений)	0.10	–
360	531602.17	2241161.36	Метод спутниковых геодезических измерений (определений)	0.10	–
361	531601.75	2241162.79	Метод спутниковых геодезических измерений (определений)	0.10	–
362	531602.02	2241162.90	Метод спутниковых геодезических измерений (определений)	0.10	–
363	531590.31	2241180.25	Метод спутниковых геодезических измерений (определений)	0.10	–
364	531582.84	2241190.95	Метод спутниковых геодезических измерений (определений)	0.10	–
365	531581.69	2241190.67	Метод спутниковых геодезических измерений (определений)	0.10	–
366	531580.23	2241195.66	Метод спутниковых геодезических измерений	0.10	–

			(определений)		
367	531569.61	2241226.31	Метод спутниковых геодезических измерений (определений)	0.10	–
368	531568.59	2241226.08	Метод спутниковых геодезических измерений (определений)	0.10	–
369	531567.26	2241230.96	Метод спутниковых геодезических измерений (определений)	0.10	–
370	531572.08	2241232.42	Метод спутниковых геодезических измерений (определений)	0.10	–
371	531572.26	2241231.99	Метод спутниковых геодезических измерений (определений)	0.10	–
372	531599.64	2241240.70	Метод спутниковых геодезических измерений (определений)	0.10	–
373	531599.51	2241241.17	Метод спутниковых геодезических измерений (определений)	0.10	–
374	531604.38	2241242.54	Метод спутниковых геодезических измерений (определений)	0.10	–
375	531604.49	2241242.10	Метод спутниковых геодезических измерений (определений)	0.10	–
376	531621.64	2241247.45	Метод спутниковых геодезических измерений (определений)	0.10	–
377	531620.62	2241250.41	Метод спутниковых геодезических измерений (определений)	0.10	–
378	531621.54	2241250.75	Метод спутниковых геодезических измерений (определений)	0.10	–
379	531612.53	2241272.26	Метод спутниковых геодезических измерений (определений)	0.10	–
380	531611.69	2241272.04	Метод спутниковых геодезических измерений (определений)	0.10	–
381	531610.03	2241276.90	Метод спутниковых геодезических измерений (определений)	0.10	–
382	531611.11	2241277.28	Метод спутниковых геодезических измерений (определений)	0.10	–
383	531602.32	2241305.38	Метод спутниковых геодезических измерений (определений)	0.10	–

384	531601.26	2241305.05	Метод спутниковых геодезических измерений (определений)	0.10	–
385	531601.02	2241305.83	Метод спутниковых геодезических измерений (определений)	0.10	–
386	531581.22	2241297.19	Метод спутниковых геодезических измерений (определений)	0.10	–
387	531559.67	2241289.52	Метод спутниковых геодезических измерений (определений)	0.10	–
388	531560.08	2241288.43	Метод спутниковых геодезических измерений (определений)	0.10	–
389	531554.91	2241286.44	Метод спутниковых геодезических измерений (определений)	0.10	–
390	531554.46	2241287.59	Метод спутниковых геодезических измерений (определений)	0.10	–
391	531516.87	2241283.07	Метод спутниковых геодезических измерений (определений)	0.10	–
392	531516.90	2241282.16	Метод спутниковых геодезических измерений (определений)	0.10	–
393	531515.78	2241282.04	Метод спутниковых геодезических измерений (определений)	0.10	–
394	531498.34	2241258.08	Метод спутниковых геодезических измерений (определений)	0.10	–
395	531498.83	2241256.50	Метод спутниковых геодезических измерений (определений)	0.10	–
396	531497.99	2241256.27	Метод спутниковых геодезических измерений (определений)	0.10	–
397	531512.61	2241206.01	Метод спутниковых геодезических измерений (определений)	0.10	–
398	531513.61	2241206.33	Метод спутниковых геодезических измерений (определений)	0.10	–
399	531515.24	2241201.40	Метод спутниковых геодезических измерений (определений)	0.10	–
400	531514.41	2241201.10	Метод спутниковых геодезических измерений (определений)	0.10	–
401	531528.50	2241153.13	Метод спутниковых	0.10	–

			геодезических измерений (определений)		
402	531529.47	2241153.53	Метод спутниковых геодезических измерений (определений)	0.10	–
403	531529.94	2241152.42	Метод спутниковых геодезических измерений (определений)	0.10	–
404	531555.14	2241160.73	Метод спутниковых геодезических измерений (определений)	0.10	–
405	531554.85	2241161.60	Метод спутниковых геодезических измерений (определений)	0.10	–
406	531559.67	2241162.98	Метод спутниковых геодезических измерений (определений)	0.10	–
407	531561.06	2241157.95	Метод спутниковых геодезических измерений (определений)	0.10	–
408	531560.11	2241157.68	Метод спутниковых геодезических измерений (определений)	0.10	–
409	531561.63	2241146.90	Метод спутниковых геодезических измерений (определений)	0.10	–
410	531562.72	2241147.15	Метод спутниковых геодезических измерений (определений)	0.10	–
355	531563.13	2241145.65	Метод спутниковых геодезических измерений (определений)	0.10	–
–	–	–	–	–	–
411	531515.46	2241290.45	Метод спутниковых геодезических измерений (определений)	0.10	–
412	531516.63	2241290.48	Метод спутниковых геодезических измерений (определений)	0.10	–
413	531516.75	2241286.88	Метод спутниковых геодезических измерений (определений)	0.10	–
414	531553.25	2241290.68	Метод спутниковых геодезических измерений (определений)	0.10	–
415	531552.90	2241291.63	Метод спутниковых геодезических измерений (определений)	0.10	–
416	531558.12	2241293.56	Метод спутниковых геодезических измерений (определений)	0.10	–
417	531558.52	2241292.53	Метод спутниковых	0.10	–

			геодезических измерений (определений)		
418	531580.03	2241300.19	Метод спутниковых геодезических измерений (определений)	0.10	–
419	531600.08	2241308.94	Метод спутниковых геодезических измерений (определений)	0.10	–
420	531599.69	2241310.18	Метод спутниковых геодезических измерений (определений)	0.10	–
421	531600.52	2241310.42	Метод спутниковых геодезических измерений (определений)	0.10	–
422	531587.94	2241348.64	Метод спутниковых геодезических измерений (определений)	0.10	–
423	531586.57	2241348.65	Метод спутниковых геодезических измерений (определений)	0.10	–
424	531586.55	2241350.47	Метод спутниковых геодезических измерений (определений)	0.10	–
425	531546.63	2241369.86	Метод спутниковых геодезических измерений (определений)	0.10	–
426	531546.31	2241368.96	Метод спутниковых геодезических измерений (определений)	0.10	–
427	531545.11	2241369.50	Метод спутниковых геодезических измерений (определений)	0.10	–
428	531542.78	2241365.88	Метод спутниковых геодезических измерений (определений)	0.10	–
429	531543.51	2241365.79	Метод спутниковых геодезических измерений (определений)	0.10	–
430	531542.28	2241360.10	Метод спутниковых геодезических измерений (определений)	0.10	–
431	531539.71	2241360.70	Метод спутниковых геодезических измерений (определений)	0.10	–
432	531519.18	2241355.18	Метод спутниковых геодезических измерений (определений)	0.10	–
433	531519.18	2241353.08	Метод спутниковых геодезических измерений (определений)	0.10	–
434	531518.46	2241353.05	Метод спутниковых геодезических	0.10	–

			измерений (определений)		
435	531514.76	2241322.75	Метод спутниковых геодезических измерений (определений)	0.10	–
436	531515.85	2241322.79	Метод спутниковых геодезических измерений (определений)	0.10	–
437	531515.88	2241321.17	Метод спутниковых геодезических измерений (определений)	0.10	–
438	531517.70	2241321.25	Метод спутниковых геодезических измерений (определений)	0.10	–
439	531517.59	2241317.45	Метод спутниковых геодезических измерений (определений)	0.10	–
440	531521.48	2241317.35	Метод спутниковых геодезических измерений (определений)	0.10	–
441	531521.52	2241315.05	Метод спутниковых геодезических измерений (определений)	0.10	–
442	531523.44	2241315.04	Метод спутниковых геодезических измерений (определений)	0.10	–
443	531523.34	2241309.52	Метод спутниковых геодезических измерений (определений)	0.10	–
444	531514.65	2241309.78	Метод спутниковых геодезических измерений (определений)	0.10	–
411	531515.46	2241290.45	Метод спутниковых геодезических измерений (определений)	0.10	–

3. Сведения о характерных точках части (частей) границы объекта

Обозначение характерных точек части границы	Координаты, м		Метод определения координат характерной точки	Средняя квадратическая погрешность положения характерной точки (M_t), м	Описание обозначения точки на местности (при наличии)
	X	Y			
1	2	3	4	5	6
–	–	–	–	–	–

Схема расположения границ публичного сервитута
для эксплуатации объекта электросетевого хозяйства

«Электросетевой комплекс Подстанция 35/6кВ «Судозаводская» (КЛ 6 кВ: Фидер Школа, Фидер Налимиха, ф. Байкал-1, ф. Байкал-2, Фидер ПГТУ; ТП-1642, ТП-1551, ТП-1507, ТП-1625, КТП-1624, ТП-1568, ТП-1699, ТП-1614, ТП-1563, ТП-1675, ТП-1992, ТП-1638)»

(наименование объекта)

План границ объекта

Обзорная схема границ объекта

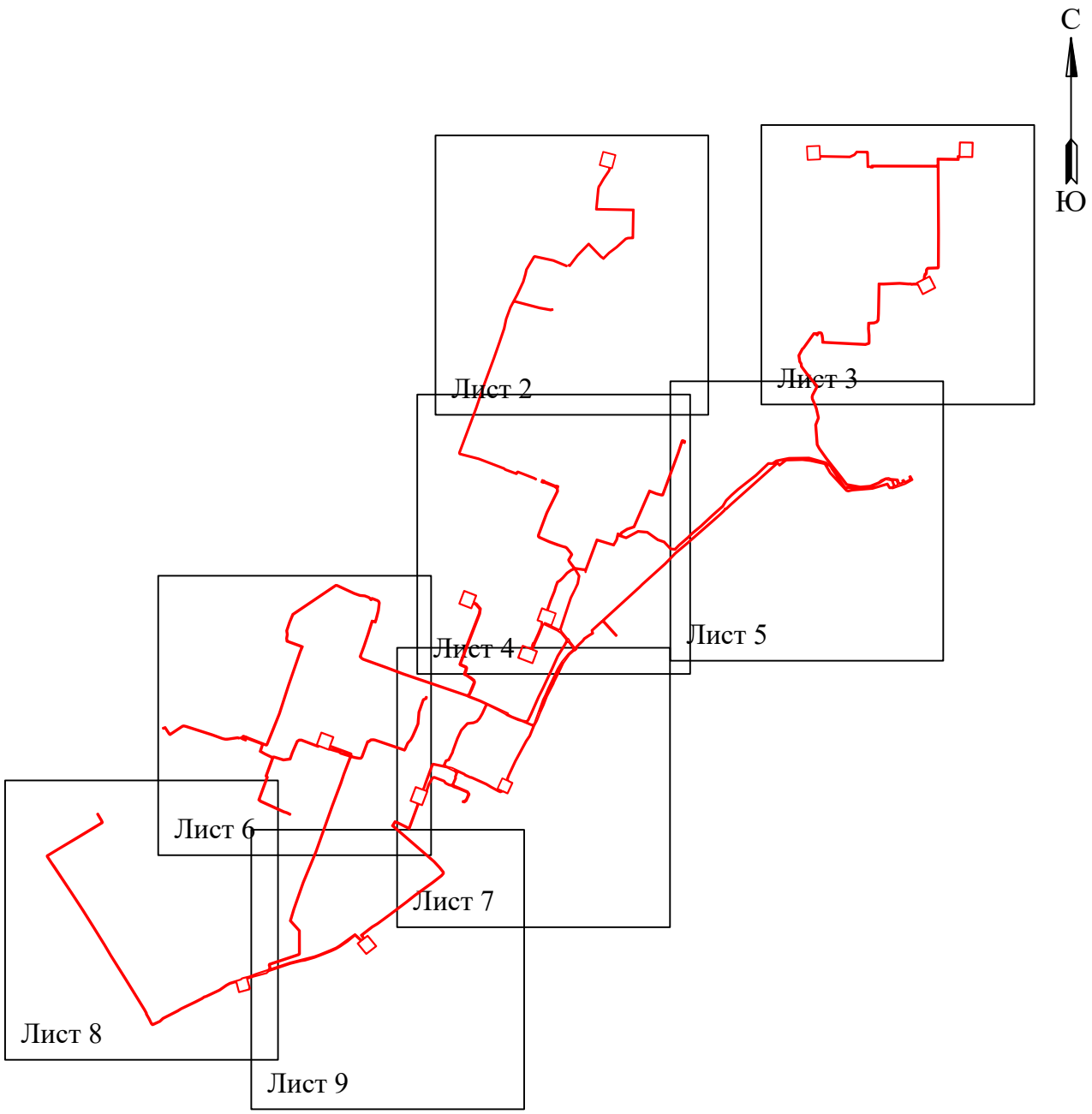

Условные обозначения:

- граница устанавливаемого публичного сервитута

Схема расположения границ публичного сервитута
для эксплуатации объекта электросетевого хозяйства
«Электросетевой комплекс Подстанция 35/6кВ «Судозаводская» (КЛ 6 кВ: Фидер Школа, Фидер Налимиха, ф. Байкал-1, ф. Байкал-2, Фидер ПГТУ; ТП-1642, ТП-1551, ТП-1507, ТП-1625, КТП-1624, ТП-1568, ТП-1699, ТП-1614, ТП-1563, ТП-1675, ТП-1992, ТП-1638)»

(наименование объекта)

План границ объекта

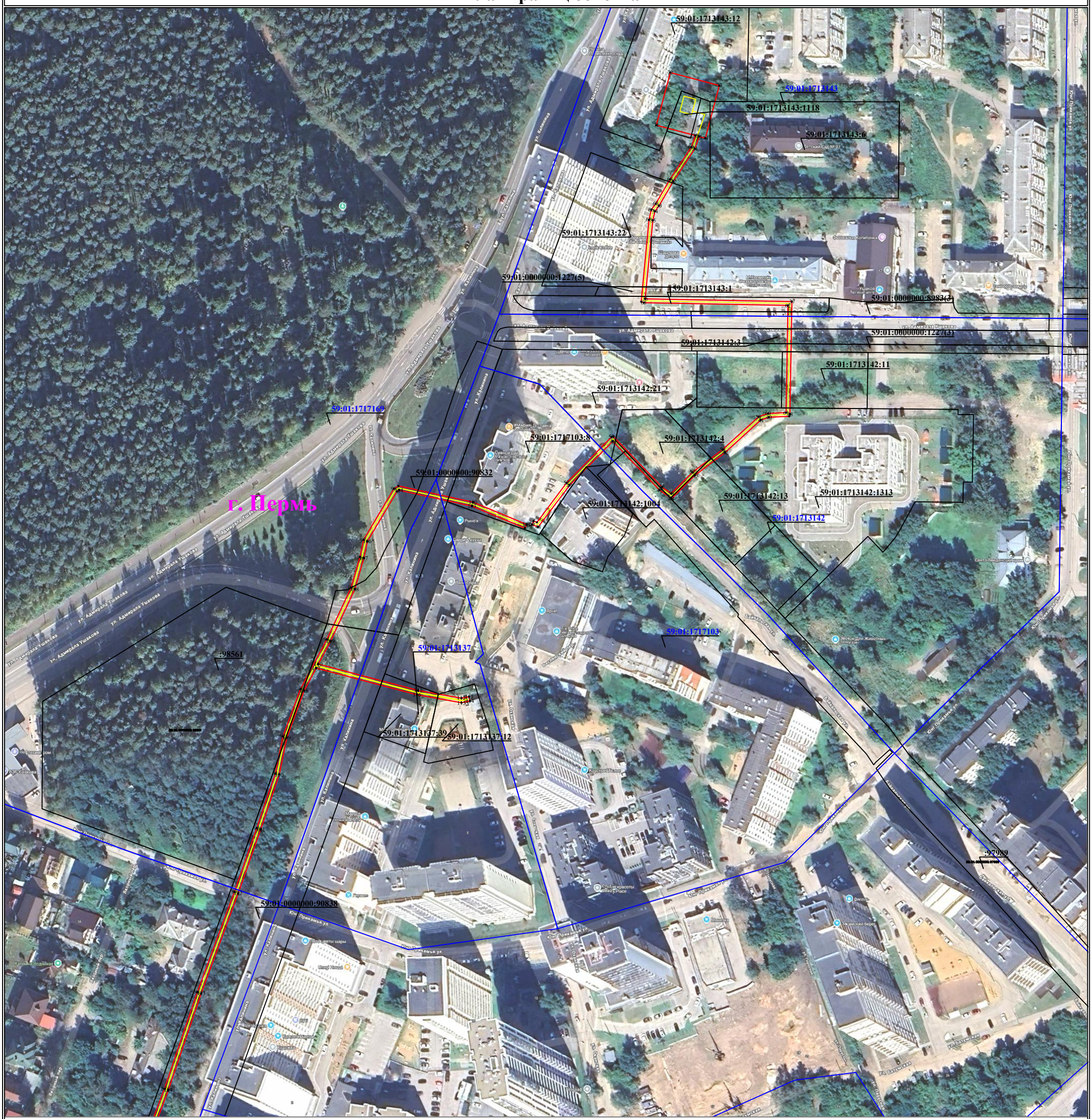

Используемые условные знаки и обозначения:

Масштаб 1:2000

Лист 2 из 9

- ● 1 — обозначение характерной точки границы устанавливаемого публичного сервитута
- границы земельных участков, попадающих в зону публичного сервитута
- граница кадастрового квартала
- 59:01:3810290 — номер кадастрового квартала
- граница устанавливаемого публичного сервитута
- г. Пермь — наименование населенного пункта
- ось линии, контур объекта

Схема расположения границ публичного сервитута
для эксплуатации объекта электросетевого хозяйства
«Электросетевой комплекс Подстанция 35/6кВ «Судозаводская» (КЛ 6 кВ: Фидер Школа, Фидер Налимиха, ф. Байкал-1, ф. Байкал-2, Фидер ПГТУ; ТП-1642, ТП-1551, ТП-1507, ТП-1625, КТП-1624, ТП-1568, ТП-1699, ТП-1614, ТП-1563, ТП-1675, ТП-1992, ТП-1638)»

(наименование объекта)

План границ объекта

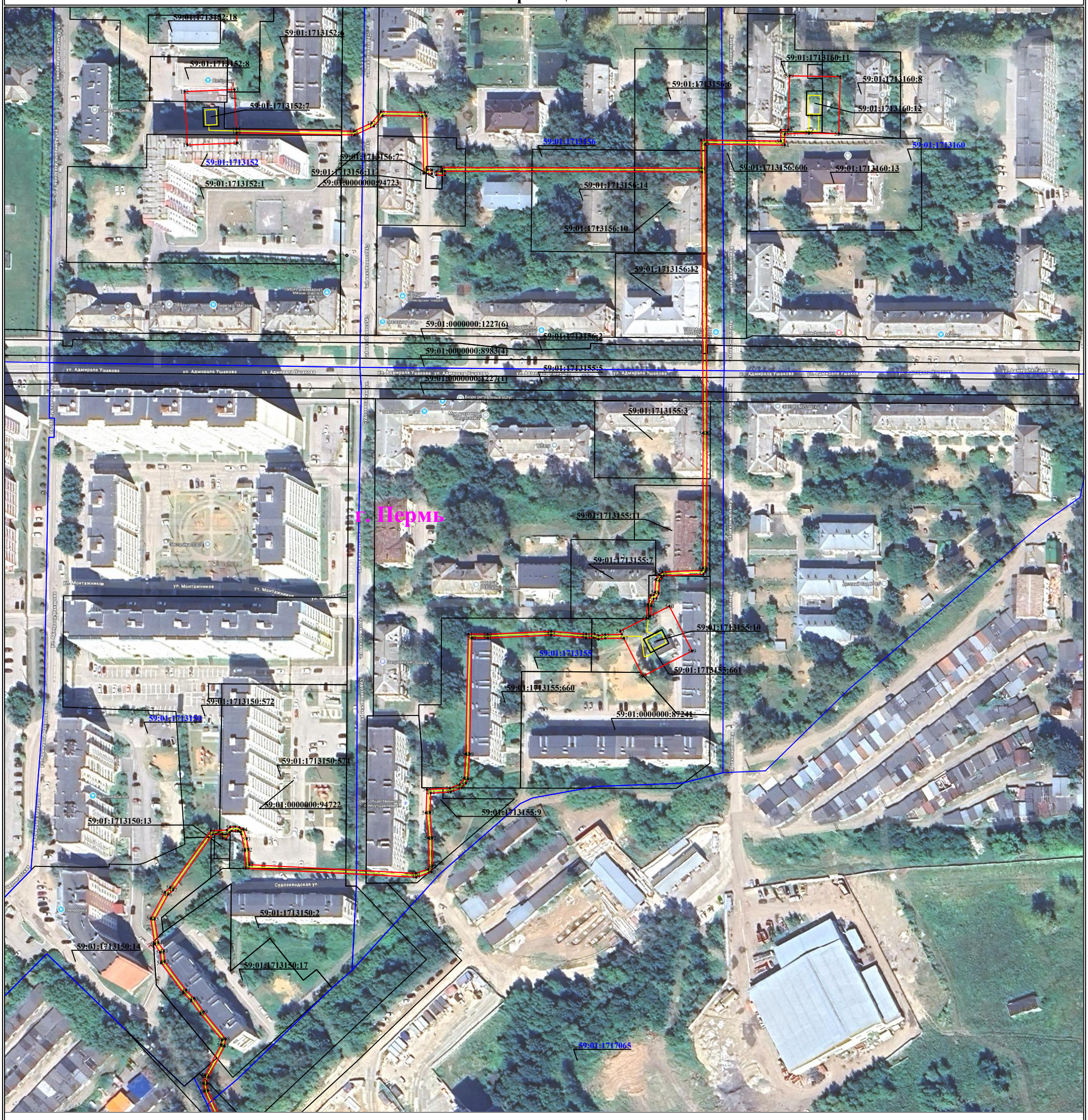

Используемые условные знаки и обозначения:

Масштаб 1:2000

Лист 3 из 9

- ● 1 — обозначение характерной точки границы устанавливаемого публичного сервитута
- границы земельных участков, попадающих в зону публичного сервитута
- граница кадастрового квартала
- 59:01:3810290 — номер кадастрового квартала
- граница устанавливаемого публичного сервитута
- г. Пермь — наименование населенного пункта
- ось линии, контур объекта

Схема расположения границ публичного сервитута
для эксплуатации объекта электросетевого хозяйства
«Электросетевой комплекс Подстанция 35/6кВ «Судозаводская» (КЛ 6 кВ: Фидер Школа, Фидер Налимиха, ф. Байкал-1, ф. Байкал-2, Фидер ПГТУ; ТП-1642, ТП-1551, ТП-1507, ТП-1625, КТП-1624, ТП-1568, ТП-1699, ТП-1614, ТП-1563, ТП-1675, ТП-1992, ТП-1638)»

(наименование объекта)

План границ объекта

Используемые условные знаки и обозначения:

Масштаб 1:2000

Лист 4 из 9

- ● 1 - обозначение характерной точки границы устанавливаемого публичного сервитута
- границы земельных участков, попадающих в зону публичного сервитута
- граница кадастрового квартала
- 59:01:3810290 - номер кадастрового квартала
- граница устанавливаемого публичного сервитута
- г. Пермь - наименование населенного пункта
- ось линии, контур объекта

Схема расположения границ публичного сервитута
для эксплуатации объекта электросетевого хозяйства
«Электросетевой комплекс Подстанция 35/6кВ «Судозаводская» (КЛ 6 кВ: Фидер Школа, Фидер Налимиха, ф. Байкал-1, ф. Байкал-2, Фидер ПГТУ; ТП-1642, ТП-1551, ТП-1507, ТП-1625, КТП-1624, ТП-1568, ТП-1699, ТП-1614, ТП-1563, ТП-1675, ТП-1992, ТП-1638)»

(наименование объекта)

План границ объекта

Используемые условные знаки и обозначения:

Масштаб 1:2000

Лист 5 из 9

- ● 1 - обозначение характерной точки границы устанавливаемого публичного сервитута
- ——— - границы земельных участков, попадающих в зону публичного сервитута
- ——— - граница кадастрового квартала
- 59:01:3810290 - номер кадастрового квартала
- ——— - граница устанавливаемого публичного сервитута
- г. Пермь - наименование населенного пункта
- ——— - ось линии, контур объекта

Схема расположения границ публичного сервитута
для эксплуатации объекта электросетевого хозяйства
«Электросетевой комплекс Подстанция 35/6кВ «Судозаводская» (КЛ 6 кВ: Фидер Школа, Фидер Налимиха, ф. Байкал-1, ф. Байкал-2, Фидер ПГТУ; ТП-1642, ТП-1551, ТП-1507, ТП-1625, КТП-1624, ТП-1568, ТП-1699, ТП-1614, ТП-1563, ТП-1675, ТП-1992, ТП-1638)»

(наименование объекта)

План границ объекта

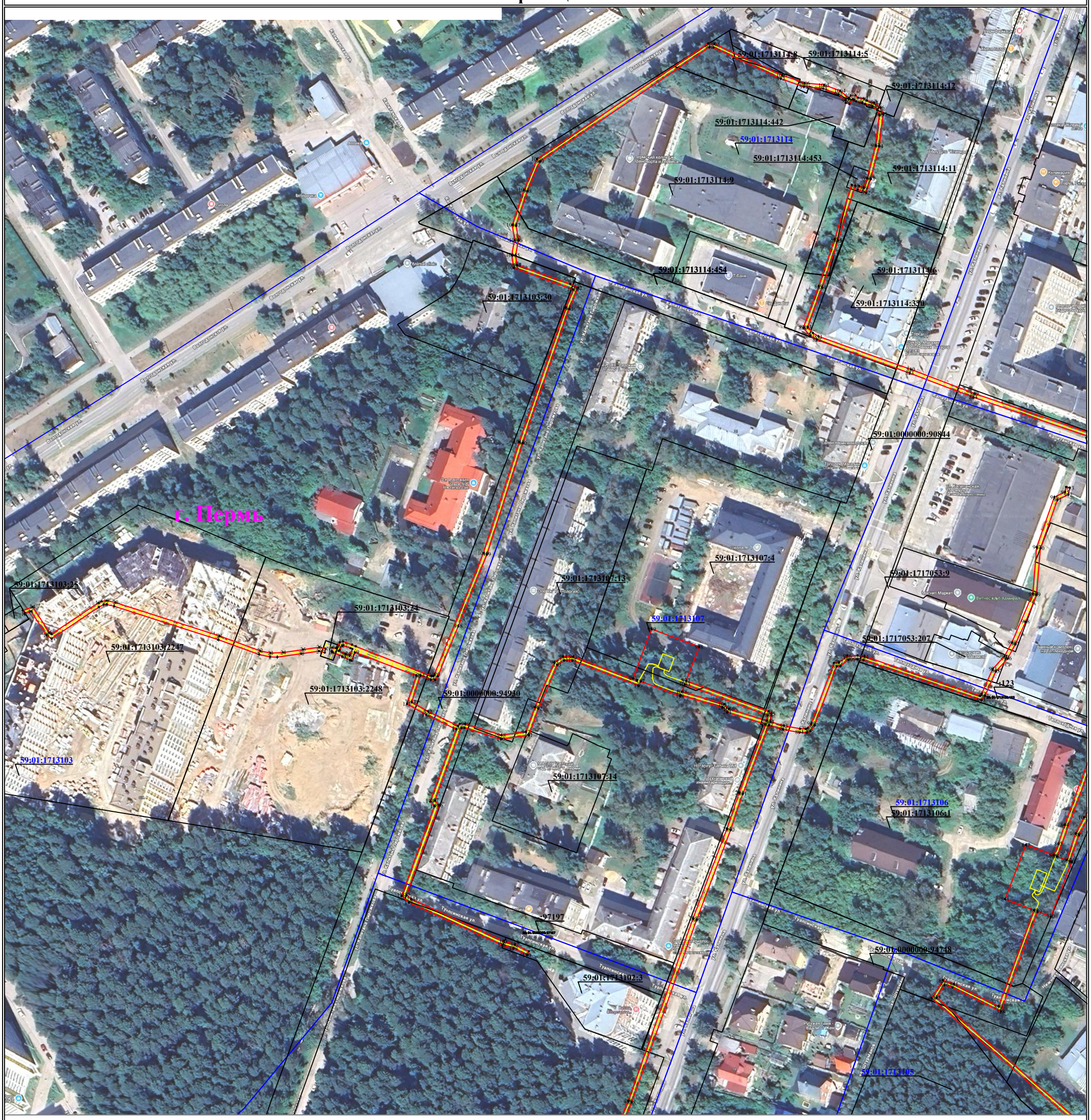

Используемые условные знаки и обозначения:

Масштаб 1:2000

Лист 6 из 9

- ● 1 — обозначение характерной точки границы устанавливаемого публичного сервитута
- границы земельных участков, попадающих в зону публичного сервитута
- граница кадастрового квартала
- 59:01:3810290 — номер кадастрового квартала
- граница устанавливаемого публичного сервитута
- г. Пермь — наименование населенного пункта
- ось линии, контур объекта

Схема расположения границ публичного сервитута
для эксплуатации объекта электросетевого хозяйства
«Электросетевой комплекс Подстанция 35/6кВ «Судозаводская» (КЛ 6 кВ: Фидер Школа, Фидер Налимиха, ф. Байкал-1, ф. Байкал-2, Фидер ПГТУ; ТП-1642, ТП-1551, ТП-1507, ТП-1625, КТП-1624, ТП-1568, ТП-1699, ТП-1614, ТП-1563, ТП-1675, ТП-1992, ТП-1638)»

(наименование объекта)

План границ объекта

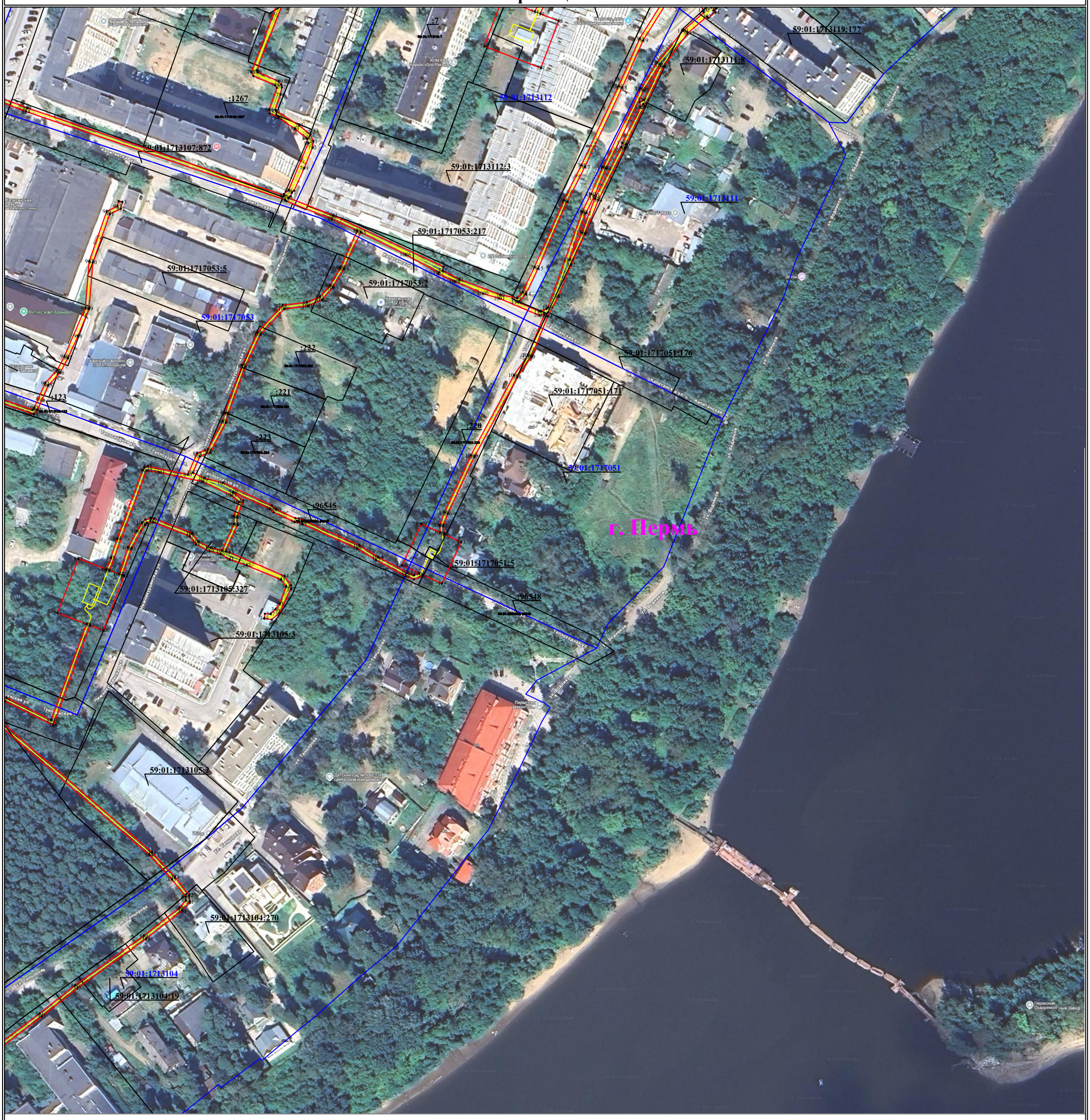

Используемые условные знаки и обозначения:

Масштаб 1:2000

Лист 7 из 9

● 1	- обозначение характерной точки границы устанавливаемого публичного сервитута
	- границы земельных участков, попадающих в зону публичного сервитута
	- граница кадастрового квартала
59:01:3810290	- номер кадастрового квартала
	- граница устанавливаемого публичного сервитута
г. Пермь	- наименование населенного пункта
	- ось линии, контур объекта

Схема расположения границ публичного сервитута
для эксплуатации объекта электросетевого хозяйства
«Электросетевой комплекс Подстанция 35/6кВ «Судозаводская» (КЛ 6 кВ: Фидер Школа, Фидер Налимиха, ф. Байкал-1, ф. Байкал-2, Фидер ПГТУ; ТП-1642, ТП-1551, ТП-1507, ТП-1625, КТП-1624, ТП-1568, ТП-1699, ТП-1614, ТП-1563, ТП-1675, ТП-1992, ТП-1638)»

(наименование объекта)

План границ объекта

Используемые условные знаки и обозначения:

Масштаб 1:2000

Лист 8 из 9

- ● 1 - обозначение характерной точки границы устанавливаемого публичного сервитута
- границы земельных участков, попадающих в зону публичного сервитута
- граница кадастрового квартала
- 59:01:3810290 - номер кадастрового квартала
- граница устанавливаемого публичного сервитута
- г. Пермь - наименование населенного пункта
- ось линии, контур объекта

Схема расположения границ публичного сервитута
для эксплуатации объекта электросетевого хозяйства
«Электросетевой комплекс Подстанция 35/6кВ «Судозаводская» (КЛ 6 кВ: Фидер Школа, Фидер Налимиха, ф. Байкал-1, ф. Байкал-2, Фидер ПГТУ; ТП-1642, ТП-1551, ТП-1507, ТП-1625, КТП-1624, ТП-1568, ТП-1699, ТП-1614, ТП-1563, ТП-1675, ТП-1992, ТП-1638)»

(наименование объекта)

План границ объекта

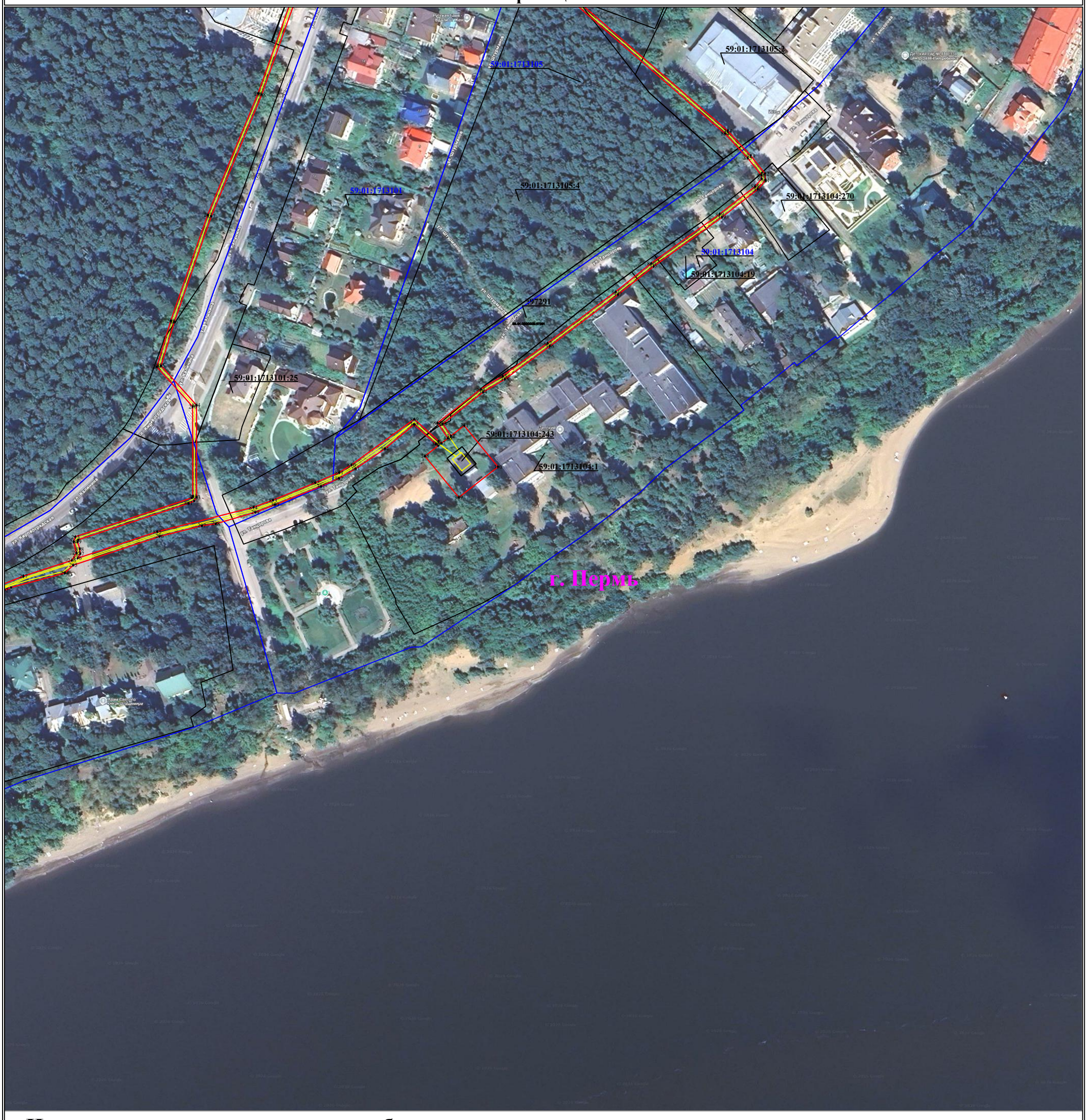

Используемые условные знаки и обозначения:

Масштаб 1:2000

Лист 9 из 9

- ● 1 - обозначение характерной точки границы устанавливаемого публичного сервитута
- - границы земельных участков, попадающих в зону публичного сервитута
- - граница кадастрового квартала
- 59:01:3810290 - номер кадастрового квартала
- - граница устанавливаемого публичного сервитута
- г. Пермь - наименование населенного пункта
- - ось линии, контур объекта

ГРАФИЧЕСКОЕ ОПИСАНИЕ

местоположения границ публичного сервитута

Электросетевой комплекс Подстанция 35/6кВ «Судозаводская» (КЛ 6 кВ: Фидер Школа, Фидер Налимиха, ф. Байкал-1, ф. Байкал-2, Фидер ПГТУ; ТП-1642, ТП-1551, ТП-1507, ТП-1625, КТП-1624, ТП-1568, ТП-1699, ТП-1614, ТП-1563, ТП-1675, ТП-1992, ТП-1638)

(наименование объекта, местоположение границ которого описано (далее - объект)

Раздел 1

Сведения об объекте		
№ п/п	Характеристики объекта	Описание характеристик
1	2	3
1	Местоположение объекта	Пермский край, городской округ Пермский, город Пермь
2	Площадь объекта +/- величина погрешности определения площади (Р+/- Дельта Р)	31063 кв.м ± 35.27 кв.м
3	Иные характеристики объекта	Публичный сервитут устанавливается в целях эксплуатации объекта электросетевого хозяйства «Электросетевой комплекс Подстанция 35/6кВ «Судозаводская» (КЛ 6 кВ: Фидер Школа, Фидер Налимиха, ф. Байкал-1, ф. Байкал-2, Фидер ПГТУ; ТП-1642, ТП-1551, ТП-1507, ТП-1625, КТП-1624, ТП-1568, ТП-1699, ТП-1614, ТП-1563, ТП-1675, ТП-1992, ТП-1638)» (в соответствии со статьей 3.6 Федерального закона от 25 октября 2001 г. № 137-ФЗ «О введении в действие Земельного кодекса Российской Федерации»). Срок установления публичного сервитута - сорок девять лет (согласно п.1 ст. 39.45 ЗК РФ).

Раздел 2

Сведения о местоположении границ объекта

1. Система координат МСК-59, зона 2

2. Сведения о характерных точках границ объекта

Обозначение характерных точек границ	Координаты, м		Метод определения координат характерной точки	Средняя квадратическая погрешность положения характерной точки (M_t), м	Описание обозначения точки на местности (при наличии)
	X	Y			
1	2	3	4	5	6
Граница1(1)	–	–	–	–	–
1	519482.55	2218157.62	Метод спутниковых геодезических измерений (определений)	0.10	–
2	519482.62	2218153.82	Метод спутниковых геодезических измерений (определений)	0.10	–
3	519483.90	2218148.11	Метод спутниковых геодезических измерений (определений)	0.10	–
4	519491.59	2218126.99	Метод спутниковых геодезических	0.10	–

			измерений (определений)		
5	519508.97	2218072.92	Метод спутниковых геодезических измерений (определений)	0.10	–
6	519509.88	2218069.03	Метод спутниковых геодезических измерений (определений)	0.10	–
7	519509.76	2218067.39	Метод спутниковых геодезических измерений (определений)	0.10	–
8	519508.48	2218064.91	Метод спутниковых геодезических измерений (определений)	0.10	–
9	519492.12	2218040.38	Метод спутниковых геодезических измерений (определений)	0.10	–
10	519494.02	2218037.73	Метод спутниковых геодезических измерений (определений)	0.10	–
11	519506.33	2218029.68	Метод спутниковых геодезических измерений (определений)	0.10	–
12	519504.96	2218026.22	Метод спутниковых геодезических измерений (определений)	0.10	–
13	519506.77	2218025.36	Метод спутниковых геодезических измерений (определений)	0.10	–
14	519508.63	2218030.55	Метод спутниковых геодезических измерений (определений)	0.10	–
15	519495.25	2218039.33	Метод спутниковых геодезических измерений (определений)	0.10	–
16	519494.50	2218040.34	Метод спутниковых геодезических измерений (определений)	0.10	–
17	519510.75	2218064.73	Метод спутниковых геодезических измерений (определений)	0.10	–
18	519511.53	2218066.34	Метод спутниковых геодезических измерений (определений)	0.10	–
19	519511.88	2218069.03	Метод спутниковых геодезических измерений (определений)	0.10	–
20	519510.87	2218073.55	Метод спутниковых геодезических измерений (определений)	0.10	–
21	519493.49	2218127.63	Метод спутниковых геодезических измерений	0.10	–

			(определений)		
22	519485.82	2218148.67	Метод спутниковых геодезических измерений (определений)	0.10	–
23	519484.62	2218154.06	Метод спутниковых геодезических измерений (определений)	0.10	–
24	519484.92	2218160.71	Метод спутниковых геодезических измерений (определений)	0.10	–
25	519486.42	2218170.95	Метод спутниковых геодезических измерений (определений)	0.10	–
26	519487.66	2218179.38	Метод спутниковых геодезических измерений (определений)	0.10	–
27	519486.80	2218182.75	Метод спутниковых геодезических измерений (определений)	0.10	–
28	519484.87	2218182.26	Метод спутниковых геодезических измерений (определений)	0.10	–
29	519485.62	2218179.27	Метод спутниковых геодезических измерений (определений)	0.10	–
30	519484.33	2218170.14	Метод спутниковых геодезических измерений (определений)	0.10	–
1	519482.55	2218157.62	Метод спутниковых геодезических измерений (определений)	0.10	–
Граница1(2)	–	–	–	–	–
31	520654.12	2218945.18	Метод спутниковых геодезических измерений (определений)	0.10	–
32	520637.24	2218933.99	Метод спутниковых геодезических измерений (определений)	0.10	–
33	520624.51	2218926.56	Метод спутниковых геодезических измерений (определений)	0.10	–
34	520621.68	2218924.45	Метод спутниковых геодезических измерений (определений)	0.10	–
35	520616.95	2218923.36	Метод спутниковых геодезических измерений (определений)	0.10	–
36	520576.26	2218919.38	Метод спутниковых геодезических измерений (определений)	0.10	–
37	520574.83	2218995.53	Метод спутниковых геодезических измерений	0.10	–

			(определений)		
38	520516.41	2218994.47	Метод спутниковых геодезических измерений (определений)	0.10	–
39	520515.31	2218994.13	Метод спутниковых геодезических измерений (определений)	0.10	–
40	520514.82	2218983.58	Метод спутниковых геодезических измерений (определений)	0.10	–
41	520513.37	2218979.35	Метод спутниковых геодезических измерений (определений)	0.10	–
42	520496.56	2218960.91	Метод спутниковых геодезических измерений (определений)	0.10	–
43	520484.78	2218945.28	Метод спутниковых геодезических измерений (определений)	0.10	–
44	520472.61	2218933.10	Метод спутниковых геодезических измерений (определений)	0.10	–
45	520477.04	2218926.87	Метод спутниковых геодезических измерений (определений)	0.10	–
46	520502.36	2218902.53	Метод спутниковых геодезических измерений (определений)	0.10	–
47	520479.47	2218880.15	Метод спутниковых геодезических измерений (определений)	0.10	–
48	520457.91	2218863.85	Метод спутниковых геодезических измерений (определений)	0.10	–
49	520459.10	2218860.72	Метод спутниковых геодезических измерений (определений)	0.10	–
50	520460.98	2218861.44	Метод спутниковых геодезических измерений (определений)	0.10	–
51	520460.29	2218863.23	Метод спутниковых геодезических измерений (определений)	0.10	–
52	520480.78	2218878.63	Метод спутниковых геодезических измерений (определений)	0.10	–
53	520504.61	2218901.93	Метод спутниковых геодезических измерений (определений)	0.10	–
54	520504.82	2218902.93	Метод спутниковых геодезических измерений (определений)	0.10	–

55	520478.62	2218928.12	Метод спутниковых геодезических измерений (определений)	0.10	–
56	520475.29	2218932.95	Метод спутниковых геодезических измерений (определений)	0.10	–
57	520486.29	2218943.97	Метод спутниковых геодезических измерений (определений)	0.10	–
58	520498.10	2218959.63	Метод спутниковых геодезических измерений (определений)	0.10	–
59	520515.13	2218978.31	Метод спутниковых геодезических измерений (определений)	0.10	–
60	520516.80	2218983.20	Метод спутниковых геодезических измерений (определений)	0.10	–
61	520517.23	2218992.50	Метод спутниковых геодезических измерений (определений)	0.10	–
62	520572.87	2218993.49	Метод спутниковых геодезических измерений (определений)	0.10	–
63	520574.27	2218918.73	Метод спутниковых геодезических измерений (определений)	0.10	–
64	520574.78	2218917.34	Метод спутниковых геодезических измерений (определений)	0.10	–
65	520617.28	2218921.38	Метод спутниковых геодезических измерений (определений)	0.10	–
66	520622.54	2218922.60	Метод спутниковых геодезических измерений (определений)	0.10	–
67	520625.61	2218924.88	Метод спутниковых геодезических измерений (определений)	0.10	–
68	520638.30	2218932.29	Метод спутниковых геодезических измерений (определений)	0.10	–
69	520654.97	2218943.34	Метод спутниковых геодезических измерений (определений)	0.10	–
70	520660.98	2218945.45	Метод спутниковых геодезических измерений (определений)	0.10	–
71	520666.34	2218925.19	Метод спутниковых геодезических измерений (определений)	0.10	–
72	520693.64	2218932.42	Метод спутниковых	0.10	–

			геодезических измерений (определений)		
73	520686.91	2218957.86	Метод спутниковых геодезических измерений (определений)	0.10	–
74	520659.61	2218950.61	Метод спутниковых геодезических измерений (определений)	0.10	–
75	520660.46	2218947.40	Метод спутниковых геодезических измерений (определений)	0.10	–
31	520654.12	2218945.18	Метод спутниковых геодезических измерений (определений)	0.10	–
Граница1(3)	–	–	–	–	–
76	520018.00	2218793.58	Метод спутниковых геодезических измерений (определений)	0.10	–
77	520020.20	2218789.86	Метод спутниковых геодезических измерений (определений)	0.10	–
78	520033.19	2218756.68	Метод спутниковых геодезических измерений (определений)	0.10	–
79	520030.22	2218755.03	Метод спутниковых геодезических измерений (определений)	0.10	–
80	520029.39	2218753.51	Метод спутниковых геодезических измерений (определений)	0.10	–
81	520038.10	2218730.22	Метод спутниковых геодезических измерений (определений)	0.10	–
82	520040.41	2218727.63	Метод спутниковых геодезических измерений (определений)	0.10	–
83	520060.21	2218675.59	Метод спутниковых геодезических измерений (определений)	0.10	–
84	520070.16	2218637.20	Метод спутниковых геодезических измерений (определений)	0.10	–
85	520071.37	2218635.63	Метод спутниковых геодезических измерений (определений)	0.10	–
86	520074.00	2218635.26	Метод спутниковых геодезических измерений (определений)	0.10	–
87	520166.46	2218669.97	Метод спутниковых геодезических измерений (определений)	0.10	–
88	520216.67	2218687.06	Метод спутниковых	0.10	–

			геодезических измерений (определений)		
89	520268.56	2218706.25	Метод спутниковых геодезических измерений (определений)	0.10	–
90	520301.63	2218717.88	Метод спутниковых геодезических измерений (определений)	0.10	–
91	520329.98	2218727.46	Метод спутниковых геодезических измерений (определений)	0.10	–
92	520349.29	2218731.48	Метод спутниковых геодезических измерений (определений)	0.10	–
93	520373.86	2218740.54	Метод спутниковых геодезических измерений (определений)	0.10	–
94	520399.56	2218754.22	Метод спутниковых геодезических измерений (определений)	0.10	–
95	520426.39	2218766.80	Метод спутниковых геодезических измерений (определений)	0.10	–
96	520442.34	2218771.38	Метод спутниковых геодезических измерений (определений)	0.10	–
97	520451.26	2218773.29	Метод спутниковых геодезических измерений (определений)	0.10	–
98	520477.73	2218789.02	Метод спутниковых геодезических измерений (определений)	0.10	–
99	520479.22	2218791.34	Метод спутниковых геодезических измерений (определений)	0.10	–
100	520470.76	2218830.17	Метод спутниковых геодезических измерений (определений)	0.10	–
101	520459.25	2218857.80	Метод спутниковых геодезических измерений (определений)	0.10	–
102	520457.31	2218856.99	Метод спутниковых геодезических измерений (определений)	0.10	–
103	520468.74	2218829.54	Метод спутниковых геодезических измерений (определений)	0.10	–
104	520476.98	2218791.73	Метод спутниковых геодезических измерений (определений)	0.10	–
105	520476.23	2218790.56	Метод спутниковых геодезических	0.10	–

			измерений (определений)		
106	520450.48	2218775.27	Метод спутниковых геодезических измерений (определений)	0.10	–
107	520441.80	2218773.41	Метод спутниковых геодезических измерений (определений)	0.10	–
108	520425.67	2218768.77	Метод спутниковых геодезических измерений (определений)	0.10	–
109	520398.63	2218756.10	Метод спутниковых геодезических измерений (определений)	0.10	–
110	520386.78	2218749.79	Метод спутниковых геодезических измерений (определений)	0.10	–
111	520373.11	2218801.56	Метод спутниковых геодезических измерений (определений)	0.10	–
112	520369.09	2218824.06	Метод спутниковых геодезических измерений (определений)	0.10	–
113	520369.87	2218828.04	Метод спутниковых геодезических измерений (определений)	0.10	–
114	520367.62	2218828.48	Метод спутниковых геодезических измерений (определений)	0.10	–
115	520366.74	2218824.08	Метод спутниковых геодезических измерений (определений)	0.10	–
116	520370.87	2218801.07	Метод спутниковых геодезических измерений (определений)	0.10	–
117	520384.69	2218748.69	Метод спутниковых геодезических измерений (определений)	0.10	–
118	520373.00	2218742.46	Метод спутниковых геодезических измерений (определений)	0.10	–
119	520348.71	2218733.51	Метод спутниковых геодезических измерений (определений)	0.10	–
120	520329.41	2218729.49	Метод спутниковых геодезических измерений (определений)	0.10	–
121	520300.95	2218719.86	Метод спутниковых геодезических измерений (определений)	0.10	–
122	520267.85	2218708.22	Метод спутниковых геодезических измерений	0.10	–

			(определений)		
123	520215.97	2218689.03	Метод спутниковых геодезических измерений (определений)	0.10	–
124	520165.75	2218671.94	Метод спутниковых геодезических измерений (определений)	0.10	–
125	520073.77	2218637.41	Метод спутниковых геодезических измерений (определений)	0.10	–
126	520072.51	2218637.59	Метод спутниковых геодезических измерений (определений)	0.10	–
127	520072.11	2218638.11	Метод спутниковых геодезических измерений (определений)	0.10	–
128	520062.21	2218676.26	Метод спутниковых геодезических измерений (определений)	0.10	–
129	520042.24	2218728.75	Метод спутниковых геодезических измерений (определений)	0.10	–
130	520039.93	2218731.32	Метод спутниковых геодезических измерений (определений)	0.10	–
131	520031.69	2218753.34	Метод спутниковых геодезических измерений (определений)	0.10	–
132	520034.62	2218754.69	Метод спутниковых геодезических измерений (определений)	0.10	–
133	520035.47	2218756.63	Метод спутниковых геодезических измерений (определений)	0.10	–
134	520022.09	2218790.78	Метод спутниковых геодезических измерений (определений)	0.10	–
135	520019.81	2218794.65	Метод спутниковых геодезических измерений (определений)	0.10	–
76	520018.00	2218793.58	Метод спутниковых геодезических измерений (определений)	0.10	–
Граница1(4)	–	–	–	–	–
136	520684.15	2219440.19	Метод спутниковых геодезических измерений (определений)	0.10	–
137	520688.37	2219449.38	Метод спутниковых геодезических измерений (определений)	0.10	–
138	520694.28	2219454.22	Метод спутниковых геодезических измерений	0.10	–

			(определений)		
139	520693.94	2219477.08	Метод спутниковых геодезических измерений (определений)	0.10	–
140	520692.07	2219477.95	Метод спутниковых геодезических измерений (определений)	0.10	–
141	520664.05	2219478.50	Метод спутниковых геодезических измерений (определений)	0.10	–
142	520663.91	2219480.87	Метод спутниковых геодезических измерений (определений)	0.10	–
143	520661.91	2219480.75	Метод спутниковых геодезических измерений (определений)	0.10	–
144	520662.16	2219476.57	Метод спутниковых геодезических измерений (определений)	0.10	–
145	520691.96	2219475.79	Метод спутниковых геодезических измерений (определений)	0.10	–
146	520692.27	2219455.19	Метод спутниковых геодезических измерений (определений)	0.10	–
147	520686.72	2219450.59	Метод спутниковых геодезических измерений (определений)	0.10	–
148	520682.15	2219440.62	Метод спутниковых геодезических измерений (определений)	0.10	–
149	520683.32	2219379.10	Метод спутниковых геодезических измерений (определений)	0.10	–
150	520677.99	2219379.36	Метод спутниковых геодезических измерений (определений)	0.10	–
151	520676.94	2219353.46	Метод спутниковых геодезических измерений (определений)	0.10	–
152	520704.77	2219352.08	Метод спутниковых геодезических измерений (определений)	0.10	–
153	520705.82	2219377.98	Метод спутниковых геодезических измерений (определений)	0.10	–
154	520685.32	2219379.00	Метод спутниковых геодезических измерений (определений)	0.10	–
136	520684.15	2219440.19	Метод спутниковых геодезических измерений (определений)	0.10	–

Граница1(5)	–	–	–	–	–
155	519488.21	2218198.35	Метод спутниковых геодезических измерений (определений)	0.10	–
156	519489.02	2218196.34	Метод спутниковых геодезических измерений (определений)	0.10	–
157	519490.68	2218191.78	Метод спутниковых геодезических измерений (определений)	0.10	–
158	519490.25	2218189.99	Метод спутниковых геодезических измерений (определений)	0.10	–
159	519487.50	2218188.51	Метод спутниковых геодезических измерений (определений)	0.10	–
160	519487.22	2218188.14	Метод спутниковых геодезических измерений (определений)	0.10	–
161	519487.55	2218186.05	Метод спутниковых геодезических измерений (определений)	0.10	–
162	519485.58	2218185.73	Метод спутниковых геодезических измерений (определений)	0.10	–
163	519485.48	2218186.31	Метод спутниковых геодезических измерений (определений)	0.10	–
164	519484.94	2218186.35	Метод спутниковых геодезических измерений (определений)	0.10	–
165	519482.85	2218191.37	Метод спутниковых геодезических измерений (определений)	0.10	–
166	519482.71	2218191.41	Метод спутниковых геодезических измерений (определений)	0.10	–
167	519480.92	2218195.56	Метод спутниковых геодезических измерений (определений)	0.10	–
168	519480.65	2218196.19	Метод спутниковых геодезических измерений (определений)	0.10	–
169	519484.95	2218198.00	Метод спутниковых геодезических измерений (определений)	0.10	–
170	519472.86	2218229.83	Метод спутниковых геодезических измерений (определений)	0.10	–
171	519458.23	2218224.98	Метод спутниковых геодезических измерений (определений)	0.10	–

172	519452.57	2218234.94	Метод спутниковых геодезических измерений (определений)	0.10	–
173	519445.03	2218250.55	Метод спутниковых геодезических измерений (определений)	0.10	–
174	519407.58	2218237.00	Метод спутниковых геодезических измерений (определений)	0.10	–
175	519405.07	2218239.17	Метод спутниковых геодезических измерений (определений)	0.10	–
176	519358.46	2218222.15	Метод спутниковых геодезических измерений (определений)	0.10	–
177	519354.97	2218226.02	Метод спутниковых геодезических измерений (определений)	0.10	–
178	519332.92	2218274.37	Метод спутниковых геодезических измерений (определений)	0.10	–
179	519331.18	2218280.27	Метод спутниковых геодезических измерений (определений)	0.10	–
180	519327.72	2218287.32	Метод спутниковых геодезических измерений (определений)	0.10	–
181	519329.69	2218288.28	Метод спутниковых геодезических измерений (определений)	0.10	–
182	519333.24	2218281.07	Метод спутниковых геодезических измерений (определений)	0.10	–
183	519334.99	2218275.13	Метод спутниковых геодезических измерений (определений)	0.10	–
184	519356.83	2218227.24	Метод спутниковых геодезических измерений (определений)	0.10	–
185	519359.09	2218224.72	Метод спутниковых геодезических измерений (определений)	0.10	–
186	519405.53	2218241.68	Метод спутниковых геодезических измерений (определений)	0.10	–
187	519408.04	2218239.52	Метод спутниковых геодезических измерений (определений)	0.10	–
188	519445.77	2218253.29	Метод спутниковых геодезических измерений (определений)	0.10	–
189	519445.75	2218254.85	Метод спутниковых	0.10	–

			геодезических измерений (определений)		
190	519439.88	2218273.84	Метод спутниковых геодезических измерений (определений)	0.10	–
191	519441.93	2218288.27	Метод спутниковых геодезических измерений (определений)	0.10	–
192	519455.79	2218293.30	Метод спутниковых геодезических измерений (определений)	0.10	–
193	519478.44	2218303.11	Метод спутниковых геодезических измерений (определений)	0.10	–
194	519480.75	2218306.54	Метод спутниковых геодезических измерений (определений)	0.10	–
195	519480.73	2218310.85	Метод спутниковых геодезических измерений (определений)	0.10	–
196	519467.66	2218345.17	Метод спутниковых геодезических измерений (определений)	0.10	–
197	519469.90	2218346.42	Метод спутниковых геодезических измерений (определений)	0.10	–
198	519462.20	2218366.92	Метод спутниковых геодезических измерений (определений)	0.10	–
199	519462.73	2218367.12	Метод спутниковых геодезических измерений (определений)	0.10	–
200	519456.34	2218388.72	Метод спутниковых геодезических измерений (определений)	0.10	–
201	519453.88	2218391.20	Метод спутниковых геодезических измерений (определений)	0.10	–
202	519447.66	2218411.02	Метод спутниковых геодезических измерений (определений)	0.10	–
203	519412.13	2218397.44	Метод спутниковых геодезических измерений (определений)	0.10	–
204	519393.33	2218391.10	Метод спутниковых геодезических измерений (определений)	0.10	–
205	519346.74	2218373.52	Метод спутниковых геодезических измерений (определений)	0.10	–
206	519251.99	2218339.83	Метод спутниковых геодезических	0.10	–

			измерений (определений)		
207	519188.54	2218313.52	Метод спутниковых геодезических измерений (определений)	0.10	–
208	519133.32	2218294.25	Метод спутниковых геодезических измерений (определений)	0.10	–
209	519109.37	2218287.00	Метод спутниковых геодезических измерений (определений)	0.10	–
210	519088.64	2218305.69	Метод спутниковых геодезических измерений (определений)	0.10	–
211	519041.91	2218305.75	Метод спутниковых геодезических измерений (определений)	0.10	–
212	519041.03	2218305.17	Метод спутниковых геодезических измерений (определений)	0.10	–
213	519020.76	2218244.49	Метод спутниковых геодезических измерений (определений)	0.10	–
214	519018.11	2218243.63	Метод спутниковых геодезических измерений (определений)	0.10	–
215	519012.33	2218245.07	Метод спутниковых геодезических измерений (определений)	0.10	–
216	519008.46	2218242.73	Метод спутниковых геодезических измерений (определений)	0.10	–
217	519000.25	2218217.47	Метод спутниковых геодезических измерений (определений)	0.10	–
218	518994.66	2218203.51	Метод спутниковых геодезических измерений (определений)	0.10	–
219	518991.41	2218190.36	Метод спутниковых геодезических измерений (определений)	0.10	–
220	518990.36	2218187.57	Метод спутниковых геодезических измерений (определений)	0.10	–
221	518988.66	2218186.48	Метод спутниковых геодезических измерений (определений)	0.10	–
222	518981.53	2218163.19	Метод спутниковых геодезических измерений (определений)	0.10	–
223	518977.59	2218155.90	Метод спутниковых геодезических измерений	0.10	–

			(определений)		
224	518967.64	2218141.64	Метод спутниковых геодезических измерений (определений)	0.10	–
225	518954.68	2218114.17	Метод спутниковых геодезических измерений (определений)	0.10	–
226	518953.66	2218110.40	Метод спутниковых геодезических измерений (определений)	0.10	–
227	518950.09	2218105.28	Метод спутниковых геодезических измерений (определений)	0.10	–
228	518943.42	2218092.29	Метод спутниковых геодезических измерений (определений)	0.10	–
229	518929.28	2218062.75	Метод спутниковых геодезических измерений (определений)	0.10	–
230	518924.80	2218055.57	Метод спутниковых геодезических измерений (определений)	0.10	–
231	518909.24	2218025.18	Метод спутниковых геодезических измерений (определений)	0.10	–
232	518903.31	2218018.88	Метод спутниковых геодезических измерений (определений)	0.10	–
233	518896.73	2218004.35	Метод спутниковых геодезических измерений (определений)	0.10	–
234	518898.42	2218002.70	Метод спутниковых геодезических измерений (определений)	0.10	–
235	518907.84	2217998.13	Метод спутниковых геодезических измерений (определений)	0.10	–
236	518917.63	2217992.65	Метод спутниковых геодезических измерений (определений)	0.10	–
237	518919.63	2217992.53	Метод спутниковых геодезических измерений (определений)	0.10	–
238	518927.03	2217988.34	Метод спутниковых геодезических измерений (определений)	0.10	–
239	518991.44	2217948.74	Метод спутниковых геодезических измерений (определений)	0.10	–
240	519038.37	2217919.18	Метод спутниковых геодезических измерений (определений)	0.10	–

241	519060.34	2217906.28	Метод спутниковых геодезических измерений (определений)	0.10	–
242	519095.24	2217884.60	Метод спутниковых геодезических измерений (определений)	0.10	–
243	519131.58	2217861.73	Метод спутниковых геодезических измерений (определений)	0.10	–
244	519160.95	2217842.57	Метод спутниковых геодезических измерений (определений)	0.10	–
245	519221.96	2217802.19	Метод спутниковых геодезических измерений (определений)	0.10	–
246	519229.95	2217796.35	Метод спутниковых геодезических измерений (определений)	0.10	–
247	519242.28	2217788.53	Метод спутниковых геодезических измерений (определений)	0.10	–
248	519242.95	2217788.48	Метод спутниковых геодезических измерений (определений)	0.10	–
249	519256.95	2217811.34	Метод спутниковых геодезических измерений (определений)	0.10	–
250	519279.48	2217849.65	Метод спутниковых геодезических измерений (определений)	0.10	–
251	519310.72	2217900.95	Метод спутниковых геодезических измерений (определений)	0.10	–
252	519312.59	2217901.71	Метод спутниковых геодезических измерений (определений)	0.10	–
253	519316.50	2217900.04	Метод спутниковых геодезических измерений (определений)	0.10	–
254	519330.34	2217891.83	Метод спутниковых геодезических измерений (определений)	0.10	–
255	519329.32	2217890.11	Метод спутниковых геодезических измерений (определений)	0.10	–
256	519315.59	2217898.25	Метод спутниковых геодезических измерений (определений)	0.10	–
257	519312.57	2217899.54	Метод спутниковых геодезических измерений (определений)	0.10	–
258	519312.09	2217899.35	Метод спутниковых	0.10	–

			геодезических измерений (определений)		
259	519244.02	2217786.38	Метод спутниковых геодезических измерений (определений)	0.10	–
260	519241.64	2217786.57	Метод спутниковых геодезических измерений (определений)	0.10	–
261	519235.66	2217790.28	Метод спутниковых геодезических измерений (определений)	0.10	–
262	519167.49	2217835.89	Метод спутниковых геодезических измерений (определений)	0.10	–
263	519130.48	2217860.06	Метод спутниковых геодезических измерений (определений)	0.10	–
264	519094.19	2217882.90	Метод спутниковых геодезических измерений (определений)	0.10	–
265	519059.30	2217904.57	Метод спутниковых геодезических измерений (определений)	0.10	–
266	519037.33	2217917.47	Метод спутниковых геодезических измерений (определений)	0.10	–
267	518990.38	2217947.04	Метод спутниковых геодезических измерений (определений)	0.10	–
268	518926.01	2217986.62	Метод спутниковых геодезических измерений (определений)	0.10	–
269	518919.05	2217990.56	Метод спутниковых геодезических измерений (определений)	0.10	–
270	518917.05	2217990.68	Метод спутниковых геодезических измерений (определений)	0.10	–
271	518906.91	2217996.36	Метод спутниковых геодезических измерений (определений)	0.10	–
272	518897.25	2218001.04	Метод спутниковых геодезических измерений (определений)	0.10	–
273	518894.57	2218003.67	Метод спутниковых геодезических измерений (определений)	0.10	–
274	518894.94	2218005.66	Метод спутниковых геодезических измерений (определений)	0.10	–
275	518901.62	2218019.99	Метод спутниковых геодезических	0.10	–

			измерений (определений)		
276	518907.62	2218026.38	Метод спутниковых геодезических измерений (определений)	0.10	–
277	518923.07	2218056.58	Метод спутниковых геодезических измерений (определений)	0.10	–
278	518927.49	2218063.64	Метод спутниковых геодезических измерений (определений)	0.10	–
279	518941.63	2218093.18	Метод спутниковых геодезических измерений (определений)	0.10	–
280	518948.38	2218106.33	Метод спутниковых геодезических измерений (определений)	0.10	–
281	518951.82	2218111.21	Метод спутниковых геодезических измерений (определений)	0.10	–
282	518952.79	2218114.85	Метод спутниковых геодезических измерений (определений)	0.10	–
283	518965.92	2218142.68	Метод спутниковых геодезических измерений (определений)	0.10	–
284	518975.86	2218156.92	Метод спутниковых геодезических измерений (определений)	0.10	–
285	518979.68	2218163.98	Метод спутниковых геодезических измерений (определений)	0.10	–
286	518983.61	2218176.85	Метод спутниковых геодезических измерений (определений)	0.10	–
287	518962.50	2218182.35	Метод спутниковых геодезических измерений (определений)	0.10	–
288	518968.28	2218203.69	Метод спутниковых геодезических измерений (определений)	0.10	–
289	518970.16	2218203.19	Метод спутниковых геодезических измерений (определений)	0.10	–
290	518970.48	2218204.55	Метод спутниковых геодезических измерений (определений)	0.10	–
291	518990.17	2218199.04	Метод спутниковых геодезических измерений (определений)	0.10	–
292	518992.81	2218207.58	Метод спутниковых геодезических измерений	0.10	–

			(определений)		
293	518994.30	2218211.06	Метод спутниковых геодезических измерений (определений)	0.10	–
294	519001.83	2218239.08	Метод спутниковых геодезических измерений (определений)	0.10	–
295	519005.92	2218243.44	Метод спутниковых геодезических измерений (определений)	0.10	–
296	519020.91	2218288.43	Метод спутниковых геодезических измерений (определений)	0.10	–
297	519026.46	2218310.48	Метод спутниковых геодезических измерений (определений)	0.10	–
298	519027.51	2218317.71	Метод спутниковых геодезических измерений (определений)	0.10	–
299	519033.51	2218338.35	Метод спутниковых геодезических измерений (определений)	0.10	–
300	519037.46	2218348.62	Метод спутниковых геодезических измерений (определений)	0.10	–
301	519046.99	2218372.57	Метод спутниковых геодезических измерений (определений)	0.10	–
302	519051.19	2218381.96	Метод спутниковых геодезических измерений (определений)	0.10	–
303	519056.20	2218390.59	Метод спутниковых геодезических измерений (определений)	0.10	–
304	519066.63	2218405.90	Метод спутниковых геодезических измерений (определений)	0.10	–
305	519079.30	2218421.17	Метод спутниковых геодезических измерений (определений)	0.10	–
306	519069.08	2218432.49	Метод спутниковых геодезических измерений (определений)	0.10	–
307	519068.19	2218433.70	Метод спутниковых геодезических измерений (определений)	0.10	–
308	519062.78	2218426.77	Метод спутниковых геодезических измерений (определений)	0.10	–
309	519041.25	2218444.42	Метод спутниковых геодезических измерений (определений)	0.10	–

310	519057.21	2218464.86	Метод спутниковых геодезических измерений (определений)	0.10	–
311	519078.73	2218447.21	Метод спутниковых геодезических измерений (определений)	0.10	–
312	519073.37	2218440.34	Метод спутниковых геодезических измерений (определений)	0.10	–
313	519079.63	2218436.05	Метод спутниковых геодезических измерений (определений)	0.10	–
314	519096.12	2218457.09	Метод спутниковых геодезических измерений (определений)	0.10	–
315	519102.91	2218468.42	Метод спутниковых геодезических измерений (определений)	0.10	–
316	519120.13	2218491.90	Метод спутниковых геодезических измерений (определений)	0.10	–
317	519146.96	2218527.39	Метод спутниковых геодезических измерений (определений)	0.10	–
318	519161.71	2218545.96	Метод спутниковых геодезических измерений (определений)	0.10	–
319	519187.41	2218581.60	Метод спутниковых геодезических измерений (определений)	0.10	–
320	519201.95	2218600.28	Метод спутниковых геодезических измерений (определений)	0.10	–
321	519206.66	2218604.22	Метод спутниковых геодезических измерений (определений)	0.10	–
322	519210.06	2218604.04	Метод спутниковых геодезических измерений (определений)	0.10	–
323	519219.51	2218596.52	Метод спутниковых геодезических измерений (определений)	0.10	–
324	519232.38	2218584.60	Метод спутниковых геодезических измерений (определений)	0.10	–
325	519305.62	2218500.00	Метод спутниковых геодезических измерений (определений)	0.10	–
326	519312.24	2218504.12	Метод спутниковых геодезических измерений (определений)	0.10	–
327	519310.87	2218508.23	Метод спутниковых	0.10	–

			геодезических измерений (определений)		
328	519298.36	2218533.32	Метод спутниковых геодезических измерений (определений)	0.10	–
329	519350.36	2218552.45	Метод спутниковых геодезических измерений (определений)	0.10	–
330	519347.75	2218559.33	Метод спутниковых геодезических измерений (определений)	0.10	–
331	519376.10	2218570.16	Метод спутниковых геодезических измерений (определений)	0.10	–
332	519376.41	2218569.35	Метод спутниковых геодезических измерений (определений)	0.10	–
333	519390.11	2218573.97	Метод спутниковых геодезических измерений (определений)	0.10	–
334	519402.49	2218581.00	Метод спутниковых геодезических измерений (определений)	0.10	–
335	519403.65	2218582.21	Метод спутниковых геодезических измерений (определений)	0.10	–
336	519403.94	2218585.18	Метод спутниковых геодезических измерений (определений)	0.10	–
337	519396.66	2218604.22	Метод спутниковых геодезических измерений (определений)	0.10	–
338	519392.41	2218607.38	Метод спутниковых геодезических измерений (определений)	0.10	–
339	519388.83	2218614.55	Метод спутниковых геодезических измерений (определений)	0.10	–
340	519387.44	2218620.17	Метод спутниковых геодезических измерений (определений)	0.10	–
341	519384.52	2218624.94	Метод спутниковых геодезических измерений (определений)	0.10	–
342	519381.54	2218633.83	Метод спутниковых геодезических измерений (определений)	0.10	–
343	519374.13	2218651.56	Метод спутниковых геодезических измерений (определений)	0.10	–
344	519370.61	2218654.28	Метод спутниковых геодезических	0.10	–

			измерений (определений)		
345	519361.70	2218650.95	Метод спутниковых геодезических измерений (определений)	0.10	–
346	519358.70	2218648.85	Метод спутниковых геодезических измерений (определений)	0.10	–
347	519356.32	2218646.31	Метод спутниковых геодезических измерений (определений)	0.10	–
348	519356.40	2218643.38	Метод спутниковых геодезических измерений (определений)	0.10	–
349	519353.94	2218642.97	Метод спутниковых геодезических измерений (определений)	0.10	–
350	519353.32	2218646.87	Метод спутниковых геодезических измерений (определений)	0.10	–
351	519356.61	2218650.88	Метод спутниковых геодезических измерений (определений)	0.10	–
352	519369.24	2218656.93	Метод спутниковых геодезических измерений (определений)	0.10	–
353	519371.14	2218656.87	Метод спутниковых геодезических измерений (определений)	0.10	–
354	519375.98	2218653.50	Метод спутниковых геодезических измерений (определений)	0.10	–
355	519388.32	2218624.95	Метод спутниковых геодезических измерений (определений)	0.10	–
356	519388.81	2218622.98	Метод спутниковых геодезических измерений (определений)	0.10	–
357	519402.59	2218629.13	Метод спутниковых геодезических измерений (определений)	0.10	–
358	519406.52	2218628.98	Метод спутниковых геодезических измерений (определений)	0.10	–
359	519415.20	2218632.13	Метод спутниковых геодезических измерений (определений)	0.10	–
360	519419.59	2218626.82	Метод спутниковых геодезических измерений (определений)	0.10	–
361	519410.99	2218645.80	Метод спутниковых геодезических измерений	0.10	–

			(определений)		
362	519409.03	2218647.88	Метод спутниковых геодезических измерений (определений)	0.10	–
363	519404.11	2218658.72	Метод спутниковых геодезических измерений (определений)	0.10	–
364	519404.00	2218660.45	Метод спутниковых геодезических измерений (определений)	0.10	–
365	519403.01	2218662.88	Метод спутниковых геодезических измерений (определений)	0.10	–
366	519390.26	2218691.31	Метод спутниковых геодезических измерений (определений)	0.10	–
367	519384.22	2218701.13	Метод спутниковых геодезических измерений (определений)	0.10	–
368	519375.93	2218716.57	Метод спутниковых геодезических измерений (определений)	0.10	–
369	519374.26	2218720.77	Метод спутниковых геодезических измерений (определений)	0.10	–
370	519375.94	2218725.12	Метод спутниковых геодезических измерений (определений)	0.10	–
371	519376.62	2218725.42	Метод спутниковых геодезических измерений (определений)	0.10	–
372	519372.05	2218735.35	Метод спутниковых геодезических измерений (определений)	0.10	–
373	519393.63	2218745.35	Метод спутниковых геодезических измерений (определений)	0.10	–
374	519397.64	2218736.62	Метод спутниковых геодезических измерений (определений)	0.10	–
375	519401.96	2218736.06	Метод спутниковых геодезических измерений (определений)	0.10	–
376	519408.39	2218738.47	Метод спутниковых геодезических измерений (определений)	0.10	–
377	519437.90	2218752.20	Метод спутниковых геодезических измерений (определений)	0.10	–
378	519479.34	2218774.53	Метод спутниковых геодезических измерений (определений)	0.10	–

379	519489.84	2218781.81	Метод спутниковых геодезических измерений (определений)	0.10	–
380	519511.08	2218790.40	Метод спутниковых геодезических измерений (определений)	0.10	–
381	519521.51	2218795.98	Метод спутниковых геодезических измерений (определений)	0.10	–
382	519537.87	2218802.57	Метод спутниковых геодезических измерений (определений)	0.10	–
383	519553.94	2218809.88	Метод спутниковых геодезических измерений (определений)	0.10	–
384	519571.53	2218816.69	Метод спутниковых геодезических измерений (определений)	0.10	–
385	519598.37	2218830.48	Метод спутниковых геодезических измерений (определений)	0.10	–
386	519600.53	2218831.10	Метод спутниковых геодезических измерений (определений)	0.10	–
387	519620.24	2218840.85	Метод спутниковых геодезических измерений (определений)	0.10	–
388	519621.45	2218840.12	Метод спутниковых геодезических измерений (определений)	0.10	–
389	519621.91	2218841.73	Метод спутниковых геодезических измерений (определений)	0.10	–
390	519640.89	2218850.63	Метод спутниковых геодезических измерений (определений)	0.10	–
391	519658.14	2218862.96	Метод спутниковых геодезических измерений (определений)	0.10	–
392	519666.90	2218873.13	Метод спутниковых геодезических измерений (определений)	0.10	–
393	519666.15	2218873.72	Метод спутниковых геодезических измерений (определений)	0.10	–
394	519669.06	2218877.51	Метод спутниковых геодезических измерений (определений)	0.10	–
395	519670.14	2218876.63	Метод спутниковых геодезических измерений (определений)	0.10	–
396	519671.20	2218877.98	Метод спутниковых	0.10	–

			геодезических измерений (определений)		
397	519673.24	2218878.04	Метод спутниковых геодезических измерений (определений)	0.10	–
398	519685.88	2218891.14	Метод спутниковых геодезических измерений (определений)	0.10	–
399	519690.06	2218894.13	Метод спутниковых геодезических измерений (определений)	0.10	–
400	519697.25	2218904.67	Метод спутниковых геодезических измерений (определений)	0.10	–
401	519701.30	2218911.73	Метод спутниковых геодезических измерений (определений)	0.10	–
402	519707.44	2218910.28	Метод спутниковых геодезических измерений (определений)	0.10	–
403	519725.73	2218930.56	Метод спутниковых геодезических измерений (определений)	0.10	–
404	519724.86	2218932.78	Метод спутниковых геодезических измерений (определений)	0.10	–
405	519696.28	2218958.79	Метод спутниковых геодезических измерений (определений)	0.10	–
406	519697.70	2218960.34	Метод спутниковых геодезических измерений (определений)	0.10	–
407	519726.27	2218934.34	Метод спутниковых геодезических измерений (определений)	0.10	–
408	519728.57	2218933.77	Метод спутниковых геодезических измерений (определений)	0.10	–
409	519796.24	2219007.90	Метод спутниковых геодезических измерений (определений)	0.10	–
410	519801.91	2219013.53	Метод спутниковых геодезических измерений (определений)	0.10	–
411	519844.28	2219060.50	Метод спутниковых геодезических измерений (определений)	0.10	–
412	519866.15	2219081.75	Метод спутниковых геодезических измерений (определений)	0.10	–
413	519884.72	2219103.94	Метод спутниковых геодезических	0.10	–

			измерений (определений)		
414	519931.68	2219157.69	Метод спутниковых геодезических измерений (определений)	0.10	–
415	519946.44	2219174.36	Метод спутниковых геодезических измерений (определений)	0.10	–
416	519954.86	2219183.12	Метод спутниковых геодезических измерений (определений)	0.10	–
417	519957.45	2219184.04	Метод спутниковых геодезических измерений (определений)	0.10	–
418	519957.01	2219185.95	Метод спутниковых геодезических измерений (определений)	0.10	–
419	519966.46	2219195.95	Метод спутниковых геодезических измерений (определений)	0.10	–
420	520050.05	2219289.81	Метод спутниковых геодезических измерений (определений)	0.10	–
421	520051.30	2219291.47	Метод спутниковых геодезических измерений (определений)	0.10	–
422	520047.13	2219295.53	Метод спутниковых геодезических измерений (определений)	0.10	–
423	520057.84	2219309.56	Метод спутниковых геодезических измерений (определений)	0.10	–
424	520058.65	2219342.69	Метод спутниковых геодезических измерений (определений)	0.10	–
425	520056.88	2219358.78	Метод спутниковых геодезических измерений (определений)	0.10	–
426	520050.36	2219388.48	Метод спутниковых геодезических измерений (определений)	0.10	–
427	520031.70	2219399.25	Метод спутниковых геодезических измерений (определений)	0.10	–
428	519995.19	2219433.22	Метод спутниковых геодезических измерений (определений)	0.10	–
429	519994.03	2219437.18	Метод спутниковых геодезических измерений (определений)	0.10	–
430	519996.02	2219445.93	Метод спутниковых геодезических измерений	0.10	–

			(определений)		
431	519999.46	2219487.08	Метод спутниковых геодезических измерений (определений)	0.10	–
432	520008.28	2219517.23	Метод спутниковых геодезических измерений (определений)	0.10	–
433	520000.62	2219521.94	Метод спутниковых геодезических измерений (определений)	0.10	–
434	520000.85	2219528.16	Метод спутниковых геодезических измерений (определений)	0.10	–
435	520000.36	2219528.40	Метод спутниковых геодезических измерений (определений)	0.10	–
436	520009.57	2219554.46	Метод спутниковых геодезических измерений (определений)	0.10	–
437	520017.88	2219569.38	Метод спутниковых геодезических измерений (определений)	0.10	–
438	520025.52	2219565.25	Метод спутниковых геодезических измерений (определений)	0.10	–
439	520024.41	2219562.77	Метод спутниковых геодезических измерений (определений)	0.10	–
440	520019.16	2219565.31	Метод спутниковых геодезических измерений (определений)	0.10	–
441	520012.89	2219553.25	Метод спутниковых геодезических измерений (определений)	0.10	–
442	520017.74	2219551.47	Метод спутниковых геодезических измерений (определений)	0.10	–
443	520016.50	2219548.43	Метод спутниковых геодезических измерений (определений)	0.10	–
444	520012.44	2219549.83	Метод спутниковых геодезических измерений (определений)	0.10	–
445	520009.65	2219542.35	Метод спутниковых геодезических измерений (определений)	0.10	–
446	520018.54	2219539.00	Метод спутниковых геодезических измерений (определений)	0.10	–
447	520019.74	2219524.91	Метод спутниковых геодезических измерений (определений)	0.10	–

448	520021.50	2219520.44	Метод спутниковых геодезических измерений (определений)	0.10	–
449	520021.06	2219514.23	Метод спутниковых геодезических измерений (определений)	0.10	–
450	520016.94	2219504.84	Метод спутниковых геодезических измерений (определений)	0.10	–
451	520012.69	2219499.62	Метод спутниковых геодезических измерений (определений)	0.10	–
452	520005.62	2219481.96	Метод спутниковых геодезических измерений (определений)	0.10	–
453	520003.97	2219462.13	Метод спутниковых геодезических измерений (определений)	0.10	–
454	520009.03	2219434.41	Метод спутниковых геодезических измерений (определений)	0.10	–
455	520023.31	2219423.75	Метод спутниковых геодезических измерений (определений)	0.10	–
456	520061.64	2219393.46	Метод спутниковых геодезических измерений (определений)	0.10	–
457	520083.04	2219378.33	Метод спутниковых геодезических измерений (определений)	0.10	–
458	520090.68	2219374.20	Метод спутниковых геодезических измерений (определений)	0.10	–
459	520130.87	2219371.10	Метод спутниковых геодезических измерений (определений)	0.10	–
460	520144.40	2219376.49	Метод спутниковых геодезических измерений (определений)	0.10	–
461	520146.41	2219376.56	Метод спутниковых геодезических измерений (определений)	0.10	–
462	520165.05	2219372.39	Метод спутниковых геодезических измерений (определений)	0.10	–
463	520172.89	2219369.55	Метод спутниковых геодезических измерений (определений)	0.10	–
464	520184.69	2219364.22	Метод спутниковых геодезических измерений (определений)	0.10	–
465	520188.32	2219363.78	Метод спутниковых	0.10	–

			геодезических измерений (определений)		
466	520191.75	2219364.43	Метод спутниковых геодезических измерений (определений)	0.10	–
467	520207.75	2219372.86	Метод спутниковых геодезических измерений (определений)	0.10	–
468	520211.52	2219373.43	Метод спутниковых геодезических измерений (определений)	0.10	–
469	520225.74	2219361.88	Метод спутниковых геодезических измерений (определений)	0.10	–
470	520232.63	2219356.94	Метод спутниковых геодезических измерений (определений)	0.10	–
471	520236.83	2219352.83	Метод спутниковых геодезических измерений (определений)	0.10	–
472	520251.80	2219341.69	Метод спутниковых геодезических измерений (определений)	0.10	–
473	520257.25	2219341.22	Метод спутниковых геодезических измерений (определений)	0.10	–
474	520261.65	2219338.32	Метод спутниковых геодезических измерений (определений)	0.10	–
475	520273.86	2219336.43	Метод спутниковых геодезических измерений (определений)	0.10	–
476	520286.66	2219343.38	Метод спутниковых геодезических измерений (определений)	0.10	–
477	520288.99	2219346.02	Метод спутниковых геодезических измерений (определений)	0.10	–
478	520317.98	2219366.68	Метод спутниковых геодезических измерений (определений)	0.10	–
479	520318.16	2219371.61	Метод спутниковых геодезических измерений (определений)	0.10	–
480	520315.94	2219371.69	Метод спутниковых геодезических измерений (определений)	0.10	–
481	520315.26	2219373.61	Метод спутниковых геодезических измерений (определений)	0.10	–
482	520318.99	2219375.54	Метод спутниковых геодезических	0.10	–

			измерений (определений)		
483	520319.83	2219376.52	Метод спутниковых геодезических измерений (определений)	0.10	–
484	520319.77	2219379.85	Метод спутниковых геодезических измерений (определений)	0.10	–
485	520319.11	2219381.10	Метод спутниковых геодезических измерений (определений)	0.10	–
486	520318.03	2219381.63	Метод спутниковых геодезических измерений (определений)	0.10	–
487	520309.76	2219383.25	Метод спутниковых геодезических измерений (определений)	0.10	–
488	520300.30	2219383.85	Метод спутниковых геодезических измерений (определений)	0.10	–
489	520295.71	2219472.63	Метод спутниковых геодезических измерений (определений)	0.10	–
490	520298.34	2219480.60	Метод спутниковых геодезических измерений (определений)	0.10	–
491	520301.53	2219481.03	Метод спутниковых геодезических измерений (определений)	0.10	–
492	520316.13	2219480.97	Метод спутниковых геодезических измерений (определений)	0.10	–
493	520329.30	2219479.77	Метод спутниковых геодезических измерений (определений)	0.10	–
494	520339.49	2219480.15	Метод спутниковых геодезических измерений (определений)	0.10	–
495	520340.09	2219490.55	Метод спутниковых геодезических измерений (определений)	0.10	–
496	520342.27	2219496.44	Метод спутниковых геодезических измерений (определений)	0.10	–
497	520344.63	2219498.48	Метод спутниковых геодезических измерений (определений)	0.10	–
498	520346.87	2219499.60	Метод спутниковых геодезических измерений (определений)	0.10	–
499	520359.80	2219500.42	Метод спутниковых геодезических измерений	0.10	–

			(определений)		
500	520420.32	2219501.64	Метод спутниковых геодезических измерений (определений)	0.10	–
501	520420.23	2219509.83	Метод спутниковых геодезических измерений (определений)	0.10	–
502	520421.71	2219542.95	Метод спутниковых геодезических измерений (определений)	0.10	–
503	520420.30	2219561.04	Метод спутниковых геодезических измерений (определений)	0.10	–
504	520420.39	2219565.02	Метод спутниковых геодезических измерений (определений)	0.10	–
505	520419.57	2219567.56	Метод спутниковых геодезических измерений (определений)	0.10	–
506	520420.04	2219571.13	Метод спутниковых геодезических измерений (определений)	0.10	–
507	520420.11	2219580.72	Метод спутниковых геодезических измерений (определений)	0.10	–
508	520400.37	2219590.67	Метод спутниковых геодезических измерений (определений)	0.10	–
509	520413.50	2219616.25	Метод спутниковых геодезических измерений (определений)	0.10	–
510	520436.80	2219604.49	Метод спутниковых геодезических измерений (определений)	0.10	–
511	520431.77	2219594.58	Метод спутниковых геодезических измерений (определений)	0.10	–
512	520437.18	2219595.06	Метод спутниковых геодезических измерений (определений)	0.10	–
513	520440.61	2219596.21	Метод спутниковых геодезических измерений (определений)	0.10	–
514	520440.70	2219597.72	Метод спутниковых геодезических измерений (определений)	0.10	–
515	520443.56	2219598.90	Метод спутниковых геодезических измерений (определений)	0.10	–
516	520450.13	2219599.33	Метод спутниковых геодезических измерений (определений)	0.10	–

517	520451.89	2219600.42	Метод спутниковых геодезических измерений (определений)	0.10	–
518	520452.72	2219601.54	Метод спутниковых геодезических измерений (определений)	0.10	–
519	520453.42	2219622.15	Метод спутниковых геодезических измерений (определений)	0.10	–
520	520454.78	2219623.31	Метод спутниковых геодезических измерений (определений)	0.10	–
521	520456.27	2219623.77	Метод спутниковых геодезических измерений (определений)	0.10	–
522	520527.02	2219624.03	Метод спутниковых геодезических измерений (определений)	0.10	–
523	520677.41	2219623.15	Метод спутниковых геодезических измерений (определений)	0.10	–
524	520676.87	2219664.58	Метод спутниковых геодезических измерений (определений)	0.10	–
525	520682.71	2219664.51	Метод спутниковых геодезических измерений (определений)	0.10	–
526	520683.13	2219677.17	Метод спутниковых геодезических измерений (определений)	0.10	–
527	520682.82	2219692.65	Метод спутниковых геодезических измерений (определений)	0.10	–
528	520712.54	2219693.44	Метод спутниковых геодезических измерений (определений)	0.10	–
529	520712.96	2219667.06	Метод спутниковых геодезических измерений (определений)	0.10	–
530	520684.87	2219666.31	Метод спутниковых геодезических измерений (определений)	0.10	–
531	520684.74	2219662.39	Метод спутниковых геодезических измерений (определений)	0.10	–
532	520679.00	2219662.46	Метод спутниковых геодезических измерений (определений)	0.10	–
533	520679.54	2219621.02	Метод спутниковых геодезических измерений (определений)	0.10	–
534	520664.93	2219621.20	Метод спутниковых	0.10	–

			геодезических измерений (определений)		
535	520665.28	2219485.61	Метод спутниковых геодезических измерений (определений)	0.10	–
536	520663.20	2219485.60	Метод спутниковых геодезических измерений (определений)	0.10	–
537	520663.22	2219483.18	Метод спутниковых геодезических измерений (определений)	0.10	–
538	520661.22	2219483.16	Метод спутниковых геодезических измерений (определений)	0.10	–
539	520661.18	2219487.59	Метод спутниковых геодезических измерений (определений)	0.10	–
540	520663.28	2219487.60	Метод спутниковых геодезических измерений (определений)	0.10	–
541	520662.93	2219621.32	Метод спутниковых геодезических измерений (определений)	0.10	–
542	520527.02	2219622.03	Метод спутниковых геодезических измерений (определений)	0.10	–
543	520456.58	2219621.77	Метод спутниковых геодезических измерений (определений)	0.10	–
544	520455.41	2219621.22	Метод спутниковых геодезических измерений (определений)	0.10	–
545	520454.69	2219600.83	Метод спутниковых геодезических измерений (определений)	0.10	–
546	520453.26	2219598.92	Метод спутниковых геодезических измерений (определений)	0.10	–
547	520450.76	2219597.37	Метод спутниковых геодезических измерений (определений)	0.10	–
548	520444.02	2219596.93	Метод спутниковых геодезических измерений (определений)	0.10	–
549	520442.62	2219596.35	Метод спутниковых геодезических измерений (определений)	0.10	–
550	520442.52	2219594.73	Метод спутниковых геодезических измерений (определений)	0.10	–
551	520437.59	2219593.09	Метод спутниковых геодезических	0.10	–

			измерений (определений)		
552	520430.70	2219592.48	Метод спутниковых геодезических измерений (определений)	0.10	–
553	520423.79	2219578.87	Метод спутниковых геодезических измерений (определений)	0.10	–
554	520422.11	2219579.72	Метод спутниковых геодезических измерений (определений)	0.10	–
555	520422.04	2219571.04	Метод спутниковых геодезических измерений (определений)	0.10	–
556	520421.59	2219567.56	Метод спутниковых геодезических измерений (определений)	0.10	–
557	520422.40	2219565.52	Метод спутниковых геодезических измерений (определений)	0.10	–
558	520422.30	2219561.09	Метод спутниковых геодезических измерений (определений)	0.10	–
559	520423.71	2219542.98	Метод спутниковых геодезических измерений (определений)	0.10	–
560	520422.23	2219509.78	Метод спутниковых геодезических измерений (определений)	0.10	–
561	520422.34	2219499.70	Метод спутниковых геодезических измерений (определений)	0.10	–
562	520359.87	2219498.42	Метод спутниковых геодезических измерений (определений)	0.10	–
563	520347.43	2219497.64	Метод спутниковых геодезических измерений (определений)	0.10	–
564	520343.97	2219495.25	Метод спутниковых геодезических измерений (определений)	0.10	–
565	520342.07	2219490.14	Метод спутниковых геодезических измерений (определений)	0.10	–
566	520341.37	2219478.22	Метод спутниковых геодезических измерений (определений)	0.10	–
567	520329.25	2219477.77	Метод спутниковых геодезических измерений (определений)	0.10	–
568	520316.04	2219478.97	Метод спутниковых геодезических измерений	0.10	–

			(определений)		
569	520299.90	2219478.95	Метод спутниковых геодезических измерений (определений)	0.10	–
570	520297.73	2219472.36	Метод спутниковых геодезических измерений (определений)	0.10	–
571	520302.21	2219385.73	Метод спутниковых геодезических измерений (определений)	0.10	–
572	520309.98	2219385.24	Метод спутниковых геодезических измерений (определений)	0.10	–
573	520315.68	2219384.32	Метод спутниковых геодезических измерений (определений)	0.10	–
574	520320.58	2219382.62	Метод спутниковых геодезических измерений (определений)	0.10	–
575	520321.69	2219380.49	Метод спутниковых геодезических измерений (определений)	0.10	–
576	520322.04	2219378.43	Метод спутниковых геодезических измерений (определений)	0.10	–
577	520321.75	2219375.70	Метод спутниковых геодезических измерений (определений)	0.10	–
578	520320.26	2219373.95	Метод спутниковых геодезических измерений (определений)	0.10	–
579	520319.94	2219365.65	Метод спутниковых геодезических измерений (определений)	0.10	–
580	520290.33	2219344.52	Метод спутниковых геодезических измерений (определений)	0.10	–
581	520287.88	2219341.73	Метод спутниковых геодезических измерений (определений)	0.10	–
582	520274.25	2219334.35	Метод спутниковых геодезических измерений (определений)	0.10	–
583	520260.91	2219336.41	Метод спутниковых геодезических измерений (определений)	0.10	–
584	520256.57	2219339.27	Метод спутниковых геодезических измерений (определений)	0.10	–
585	520251.07	2219339.75	Метод спутниковых геодезических измерений (определений)	0.10	–

586	520235.52	2219351.32	Метод спутниковых геодезических измерений (определений)	0.10	–
587	520231.34	2219355.40	Метод спутниковых геодезических измерений (определений)	0.10	–
588	520224.52	2219360.30	Метод спутниковых геодезических измерений (определений)	0.10	–
589	520210.94	2219371.42	Метод спутниковых геодезических измерений (определений)	0.10	–
590	520208.44	2219370.97	Метод спутниковых геодезических измерений (определений)	0.10	–
591	520192.52	2219362.57	Метод спутниковых геодезических измерений (определений)	0.10	–
592	520188.34	2219361.77	Метод спутниковых геодезических измерений (определений)	0.10	–
593	520184.14	2219362.29	Метод спутниковых геодезических измерений (определений)	0.10	–
594	520172.11	2219367.71	Метод спутниковых геодезических измерений (определений)	0.10	–
595	520164.51	2219370.46	Метод спутниковых геодезических измерений (определений)	0.10	–
596	520146.29	2219374.55	Метод спутниковых геодезических измерений (определений)	0.10	–
597	520144.82	2219374.50	Метод спутниковых геодезических измерений (определений)	0.10	–
598	520131.19	2219369.07	Метод спутниковых геодезических измерений (определений)	0.10	–
599	520090.09	2219372.23	Метод спутниковых геодезических измерений (определений)	0.10	–
600	520082.00	2219376.62	Метод спутниковых геодезических измерений (определений)	0.10	–
601	520060.44	2219391.86	Метод спутниковых геодезических измерений (определений)	0.10	–
602	520022.09	2219422.17	Метод спутниковых геодезических измерений (определений)	0.10	–
603	520007.20	2219433.28	Метод спутниковых	0.10	–

			геодезических измерений (определений)		
604	520003.25	2219454.90	Метод спутниковых геодезических измерений (определений)	0.10	–
605	520002.53	2219430.92	Метод спутниковых геодезических измерений (определений)	0.10	–
606	520041.73	2219403.85	Метод спутниковых геодезических измерений (определений)	0.10	–
607	520044.44	2219402.83	Метод спутниковых геодезических измерений (определений)	0.10	–
608	520048.91	2219398.86	Метод спутниковых геодезических измерений (определений)	0.10	–
609	520050.08	2219395.18	Метод спутниковых геодезических измерений (определений)	0.10	–
610	520051.58	2219393.28	Метод спутниковых геодезических измерений (определений)	0.10	–
611	520053.59	2219391.89	Метод спутниковых геодезических измерений (определений)	0.10	–
612	520063.70	2219356.38	Метод спутниковых геодезических измерений (определений)	0.10	–
613	520063.06	2219315.25	Метод спутниковых геодезических измерений (определений)	0.10	–
614	520057.65	2219288.72	Метод спутниковых геодезических измерений (определений)	0.10	–
615	520052.30	2219281.05	Метод спутниковых геодезических измерений (определений)	0.10	–
616	520052.36	2219272.21	Метод спутниковых геодезических измерений (определений)	0.10	–
617	520027.88	2219246.50	Метод спутниковых геодезических измерений (определений)	0.10	–
618	519998.56	2219209.23	Метод спутниковых геодезических измерений (определений)	0.10	–
619	519986.56	2219195.82	Метод спутниковых геодезических измерений (определений)	0.10	–
620	519976.01	2219184.98	Метод спутниковых геодезических	0.10	–

			измерений (определений)		
621	519964.26	2219178.17	Метод спутниковых геодезических измерений (определений)	0.10	–
622	519945.31	2219156.87	Метод спутниковых геодезических измерений (определений)	0.10	–
623	519922.48	2219132.38	Метод спутниковых геодезических измерений (определений)	0.10	–
624	519908.48	2219115.38	Метод спутниковых геодезических измерений (определений)	0.10	–
625	519899.97	2219106.80	Метод спутниковых геодезических измерений (определений)	0.10	–
626	519883.09	2219087.20	Метод спутниковых геодезических измерений (определений)	0.10	–
627	519875.66	2219080.06	Метод спутниковых геодезических измерений (определений)	0.10	–
628	519876.53	2219071.77	Метод спутниковых геодезических измерений (определений)	0.10	–
629	519890.66	2219058.38	Метод спутниковых геодезических измерений (определений)	0.10	–
630	519895.12	2219045.41	Метод спутниковых геодезических измерений (определений)	0.10	–
631	519910.71	2219023.50	Метод спутниковых геодезических измерений (определений)	0.10	–
632	519912.59	2219004.09	Метод спутниковых геодезических измерений (определений)	0.10	–
633	519899.40	2218979.54	Метод спутниковых геодезических измерений (определений)	0.10	–
634	519903.30	2218968.72	Метод спутниковых геодезических измерений (определений)	0.10	–
635	519908.17	2218970.85	Метод спутниковых геодезических измерений (определений)	0.10	–
636	519915.43	2218982.41	Метод спутниковых геодезических измерений (определений)	0.10	–
637	519920.20	2218996.67	Метод спутниковых геодезических измерений	0.10	–

			(определений)		
638	519993.52	2219028.55	Метод спутниковых геодезических измерений (определений)	0.10	–
639	519988.40	2219041.62	Метод спутниковых геодезических измерений (определений)	0.10	–
640	519985.51	2219052.48	Метод спутниковых геодезических измерений (определений)	0.10	–
641	519985.75	2219055.08	Метод спутниковых геодезических измерений (определений)	0.10	–
642	519986.44	2219055.90	Метод спутниковых геодезических измерений (определений)	0.10	–
643	520073.21	2219087.93	Метод спутниковых геодезических измерений (определений)	0.10	–
644	520097.56	2219095.86	Метод спутниковых геодезических измерений (определений)	0.10	–
645	520096.38	2219099.08	Метод спутниковых геодезических измерений (определений)	0.10	–
646	520094.19	2219098.30	Метод спутниковых геодезических измерений (определений)	0.10	–
647	520093.52	2219100.20	Метод спутниковых геодезических измерений (определений)	0.10	–
648	520096.09	2219101.10	Метод спутниковых геодезических измерений (определений)	0.10	–
649	520097.76	2219101.04	Метод спутниковых геодезических измерений (определений)	0.10	–
650	520099.74	2219096.05	Метод спутниковых геодезических измерений (определений)	0.10	–
651	520099.13	2219094.27	Метод спутниковых геодезических измерений (определений)	0.10	–
652	520073.87	2219086.04	Метод спутниковых геодезических измерений (определений)	0.10	–
653	519987.58	2219054.15	Метод спутниковых геодезических измерений (определений)	0.10	–
654	519987.48	2219052.85	Метод спутниковых геодезических измерений (определений)	0.10	–

655	519990.30	2219042.25	Метод спутниковых геодезических измерений (определений)	0.10	–
656	519996.03	2219027.45	Метод спутниковых геодезических измерений (определений)	0.10	–
657	519921.82	2218995.21	Метод спутниковых геодезических измерений (определений)	0.10	–
658	519917.24	2218981.50	Метод спутниковых геодезических измерений (определений)	0.10	–
659	519909.55	2218969.27	Метод спутниковых геодезических измерений (определений)	0.10	–
660	519904.83	2218967.21	Метод спутниковых геодезических измерений (определений)	0.10	–
661	519904.56	2218965.79	Метод спутниковых геодезических измерений (определений)	0.10	–
662	519904.92	2218964.72	Метод спутниковых геодезических измерений (определений)	0.10	–
663	519906.45	2218965.32	Метод спутниковых геодезических измерений (определений)	0.10	–
664	519907.60	2218962.38	Метод спутниковых геодезических измерений (определений)	0.10	–
665	519894.66	2218959.17	Метод спутниковых геодезических измерений (определений)	0.10	–
666	519884.66	2218953.45	Метод спутниковых геодезических измерений (определений)	0.10	–
667	519895.22	2218919.12	Метод спутниковых геодезических измерений (определений)	0.10	–
668	519833.72	2218896.16	Метод спутниковых геодезических измерений (определений)	0.10	–
669	519834.04	2218890.42	Метод спутниковых геодезических измерений (определений)	0.10	–
670	519836.30	2218875.25	Метод спутниковых геодезических измерений (определений)	0.10	–
671	519835.91	2218874.21	Метод спутниковых геодезических измерений (определений)	0.10	–
672	519850.29	2218863.40	Метод спутниковых	0.10	–

			геодезических измерений (определений)		
673	519852.82	2218862.40	Метод спутниковых геодезических измерений (определений)	0.10	–
674	519863.86	2218868.67	Метод спутниковых геодезических измерений (определений)	0.10	–
675	519866.73	2218867.33	Метод спутниковых геодезических измерений (определений)	0.10	–
676	519868.77	2218865.73	Метод спутниковых геодезических измерений (определений)	0.10	–
677	519877.94	2218858.25	Метод спутниковых геодезических измерений (определений)	0.10	–
678	519879.90	2218855.67	Метод спутниковых геодезических измерений (определений)	0.10	–
679	519882.01	2218847.67	Метод спутниковых геодезических измерений (определений)	0.10	–
680	519891.22	2218821.90	Метод спутниковых геодезических измерений (определений)	0.10	–
681	519900.31	2218801.38	Метод спутниковых геодезических измерений (определений)	0.10	–
682	519901.62	2218800.06	Метод спутниковых геодезических измерений (определений)	0.10	–
683	519904.22	2218800.28	Метод спутниковых геодезических измерений (определений)	0.10	–
684	519949.43	2218817.19	Метод спутниковых геодезических измерений (определений)	0.10	–
685	519994.32	2218839.31	Метод спутниковых геодезических измерений (определений)	0.10	–
686	520000.26	2218838.79	Метод спутниковых геодезических измерений (определений)	0.10	–
687	520004.66	2218840.28	Метод спутниковых геодезических измерений (определений)	0.10	–
688	520006.13	2218836.01	Метод спутниковых геодезических измерений (определений)	0.10	–
689	520005.18	2218835.60	Метод спутниковых геодезических	0.10	–

			измерений (определений)		
690	520015.17	2218810.92	Метод спутниковых геодезических измерений (определений)	0.10	–
691	520016.03	2218811.25	Метод спутниковых геодезических измерений (определений)	0.10	–
692	520017.64	2218806.87	Метод спутниковых геодезических измерений (определений)	0.10	–
693	520013.08	2218805.15	Метод спутниковых геодезических измерений (определений)	0.10	–
694	520011.41	2218809.46	Метод спутниковых геодезических измерений (определений)	0.10	–
695	520012.37	2218809.84	Метод спутниковых геодезических измерений (определений)	0.10	–
696	520002.38	2218834.53	Метод спутниковых геодезических измерений (определений)	0.10	–
697	520001.58	2218834.28	Метод спутниковых геодезических измерений (определений)	0.10	–
698	520000.69	2218836.74	Метод спутниковых геодезических измерений (определений)	0.10	–
699	519994.69	2218837.27	Метод спутниковых геодезических измерений (определений)	0.10	–
700	519950.24	2218815.36	Метод спутниковых геодезических измерений (определений)	0.10	–
701	519904.75	2218798.34	Метод спутниковых геодезических измерений (определений)	0.10	–
702	519902.00	2218797.85	Метод спутниковых геодезических измерений (определений)	0.10	–
703	519900.66	2218798.25	Метод спутниковых геодезических измерений (определений)	0.10	–
704	519898.60	2218800.33	Метод спутниковых геодезических измерений (определений)	0.10	–
705	519889.36	2218821.15	Метод спутниковых геодезических измерений (определений)	0.10	–
706	519883.31	2218837.50	Метод спутниковых геодезических измерений	0.10	–

			(определений)		
707	519878.07	2218854.78	Метод спутниковых геодезических измерений (определений)	0.10	–
708	519876.49	2218856.86	Метод спутниковых геодезических измерений (определений)	0.10	–
709	519865.68	2218865.61	Метод спутниковых геодезических измерений (определений)	0.10	–
710	519863.95	2218866.42	Метод спутниковых геодезических измерений (определений)	0.10	–
711	519852.98	2218860.19	Метод спутниковых геодезических измерений (определений)	0.10	–
712	519849.30	2218861.63	Метод спутниковых геодезических измерений (определений)	0.10	–
713	519835.17	2218872.27	Метод спутниковых геодезических измерений (определений)	0.10	–
714	519832.97	2218866.42	Метод спутниковых геодезических измерений (определений)	0.10	–
715	519826.71	2218857.45	Метод спутниковых геодезических измерений (определений)	0.10	–
716	519816.54	2218848.51	Метод спутниковых геодезических измерений (определений)	0.10	–
717	519811.29	2218842.94	Метод спутниковых геодезических измерений (определений)	0.10	–
718	519807.81	2218837.51	Метод спутниковых геодезических измерений (определений)	0.10	–
719	519798.81	2218834.15	Метод спутниковых геодезических измерений (определений)	0.10	–
720	519788.68	2218831.13	Метод спутниковых геодезических измерений (определений)	0.10	–
721	519769.00	2218823.11	Метод спутниковых геодезических измерений (определений)	0.10	–
722	519749.50	2218816.56	Метод спутниковых геодезических измерений (определений)	0.10	–
723	519753.26	2218806.37	Метод спутниковых геодезических измерений (определений)	0.10	–

724	519728.58	2218797.15	Метод спутниковых геодезических измерений (определений)	0.10	–
725	519725.01	2218806.82	Метод спутниковых геодезических измерений (определений)	0.10	–
726	519721.79	2218805.38	Метод спутниковых геодезических измерений (определений)	0.10	–
727	519721.40	2218806.30	Метод спутниковых геодезических измерений (определений)	0.10	–
728	519701.11	2218797.99	Метод спутниковых геодезических измерений (определений)	0.10	–
729	519685.57	2218790.95	Метод спутниковых геодезических измерений (определений)	0.10	–
730	519681.59	2218789.05	Метод спутниковых геодезических измерений (определений)	0.10	–
731	519681.98	2218787.82	Метод спутниковых геодезических измерений (определений)	0.10	–
732	519677.70	2218786.20	Метод спутниковых геодезических измерений (определений)	0.10	–
733	519677.34	2218787.10	Метод спутниковых геодезических измерений (определений)	0.10	–
734	519669.42	2218783.64	Метод спутниковых геодезических измерений (определений)	0.10	–
735	519675.97	2218766.67	Метод спутниковых геодезических измерений (определений)	0.10	–
736	519651.51	2218757.38	Метод спутниковых геодезических измерений (определений)	0.10	–
737	519640.17	2218786.77	Метод спутниковых геодезических измерений (определений)	0.10	–
738	519664.64	2218796.02	Метод спутниковых геодезических измерений (определений)	0.10	–
739	519668.34	2218786.44	Метод спутниковых геодезических измерений (определений)	0.10	–
740	519676.36	2218789.94	Метод спутниковых геодезических измерений (определений)	0.10	–
741	519676.22	2218790.52	Метод спутниковых	0.10	–

			геодезических измерений (определений)		
742	519680.64	2218791.92	Метод спутниковых геодезических измерений (определений)	0.10	–
743	519699.93	2218800.75	Метод спутниковых геодезических измерений (определений)	0.10	–
744	519721.00	2218809.31	Метод спутниковых геодезических измерений (определений)	0.10	–
745	519706.42	2218840.24	Метод спутниковых геодезических измерений (определений)	0.10	–
746	519705.87	2218840.07	Метод спутниковых геодезических измерений (определений)	0.10	–
747	519703.79	2218843.78	Метод спутниковых геодезических измерений (определений)	0.10	–
748	519704.09	2218844.00	Метод спутниковых геодезических измерений (определений)	0.10	–
749	519688.38	2218857.06	Метод спутниковых геодезических измерений (определений)	0.10	–
750	519688.00	2218856.59	Метод спутниковых геодезических измерений (определений)	0.10	–
751	519686.95	2218857.30	Метод спутниковых геодезических измерений (определений)	0.10	–
752	519677.46	2218851.96	Метод спутниковых геодезических измерений (определений)	0.10	–
753	519655.39	2218838.11	Метод спутниковых геодезических измерений (определений)	0.10	–
754	519630.70	2218827.15	Метод спутниковых геодезических измерений (определений)	0.10	–
755	519589.59	2218807.83	Метод спутниковых геодезических измерений (определений)	0.10	–
756	519571.39	2218798.71	Метод спутниковых геодезических измерений (определений)	0.10	–
757	519536.69	2218783.50	Метод спутниковых геодезических измерений (определений)	0.10	–
758	519523.65	2218777.27	Метод спутниковых геодезических	0.10	–

			измерений (определений)		
759	519520.57	2218774.35	Метод спутниковых геодезических измерений (определений)	0.10	–
760	519522.25	2218765.77	Метод спутниковых геодезических измерений (определений)	0.10	–
761	519530.35	2218744.43	Метод спутниковых геодезических измерений (определений)	0.10	–
762	519534.81	2218735.84	Метод спутниковых геодезических измерений (определений)	0.10	–
763	519536.82	2218736.21	Метод спутниковых геодезических измерений (определений)	0.10	–
764	519563.49	2218678.90	Метод спутниковых геодезических измерений (определений)	0.10	–
765	519572.63	2218655.64	Метод спутниковых геодезических измерений (определений)	0.10	–
766	519573.40	2218656.55	Метод спутниковых геодезических измерений (определений)	0.10	–
767	519575.46	2218657.37	Метод спутниковых геодезических измерений (определений)	0.10	–
768	519576.37	2218658.48	Метод спутниковых геодезических измерений (определений)	0.10	–
769	519588.21	2218663.81	Метод спутниковых геодезических измерений (определений)	0.10	–
770	519598.64	2218668.00	Метод спутниковых геодезических измерений (определений)	0.10	–
771	519601.88	2218668.48	Метод спутниковых геодезических измерений (определений)	0.10	–
772	519605.56	2218667.02	Метод спутниковых геодезических измерений (определений)	0.10	–
773	519610.31	2218661.17	Метод спутниковых геодезических измерений (определений)	0.10	–
774	519617.93	2218649.07	Метод спутниковых геодезических измерений (определений)	0.10	–
775	519618.46	2218648.75	Метод спутниковых геодезических измерений	0.10	–

			(определений)		
776	519626.33	2218651.45	Метод спутниковых геодезических измерений (определений)	0.10	–
777	519630.11	2218652.18	Метод спутниковых геодезических измерений (определений)	0.10	–
778	519631.52	2218651.84	Метод спутниковых геодезических измерений (определений)	0.10	–
779	519633.24	2218650.50	Метод спутниковых геодезических измерений (определений)	0.10	–
780	519638.06	2218639.57	Метод спутниковых геодезических измерений (определений)	0.10	–
781	519639.01	2218639.25	Метод спутниковых геодезических измерений (определений)	0.10	–
782	519741.84	2218678.88	Метод спутниковых геодезических измерений (определений)	0.10	–
783	519752.61	2218680.45	Метод спутниковых геодезических измерений (определений)	0.10	–
784	519762.99	2218671.79	Метод спутниковых геодезических измерений (определений)	0.10	–
785	519765.27	2218666.74	Метод спутниковых геодезических измерений (определений)	0.10	–
786	519765.65	2218665.52	Метод спутниковых геодезических измерений (определений)	0.10	–
787	519779.51	2218670.85	Метод спутниковых геодезических измерений (определений)	0.10	–
788	519789.16	2218646.13	Метод спутниковых геодезических измерений (определений)	0.10	–
789	519762.81	2218636.08	Метод спутниковых геодезических измерений (определений)	0.10	–
790	519753.26	2218660.75	Метод спутниковых геодезических измерений (определений)	0.10	–
791	519763.03	2218664.51	Метод спутниковых геодезических измерений (определений)	0.10	–
792	519761.17	2218669.21	Метод спутниковых геодезических измерений (определений)	0.10	–

793	519751.47	2218677.82	Метод спутниковых геодезических измерений (определений)	0.10	–
794	519742.87	2218676.38	Метод спутниковых геодезических измерений (определений)	0.10	–
795	519684.34	2218653.63	Метод спутниковых геодезических измерений (определений)	0.10	–
796	519637.91	2218636.26	Метод спутниковых геодезических измерений (определений)	0.10	–
797	519635.99	2218637.39	Метод спутниковых геодезических измерений (определений)	0.10	–
798	519631.16	2218648.61	Метод спутниковых геодезических измерений (определений)	0.10	–
799	519629.82	2218649.52	Метод спутниковых геодезических измерений (определений)	0.10	–
800	519618.58	2218645.60	Метод спутниковых геодезических измерений (определений)	0.10	–
801	519616.50	2218645.75	Метод спутниковых геодезических измерений (определений)	0.10	–
802	519614.34	2218650.33	Метод спутниковых геодезических измерений (определений)	0.10	–
803	519608.58	2218658.86	Метод спутниковых геодезических измерений (определений)	0.10	–
804	519603.62	2218664.97	Метод спутниковых геодезических измерений (определений)	0.10	–
805	519601.14	2218665.88	Метод спутниковых геодезических измерений (определений)	0.10	–
806	519576.68	2218655.70	Метод спутниковых геодезических измерений (определений)	0.10	–
807	519574.70	2218653.25	Метод спутниковых геодезических измерений (определений)	0.10	–
808	519573.87	2218653.36	Метод спутниковых геодезических измерений (определений)	0.10	–
809	519619.41	2218519.76	Метод спутниковых геодезических измерений (определений)	0.10	–
810	519631.98	2218486.67	Метод спутниковых	0.10	–

			геодезических измерений (определений)		
811	519649.15	2218438.67	Метод спутниковых геодезических измерений (определений)	0.10	–
812	519650.96	2218435.78	Метод спутниковых геодезических измерений (определений)	0.10	–
813	519654.01	2218433.06	Метод спутниковых геодезических измерений (определений)	0.10	–
814	519674.51	2218440.61	Метод спутниковых геодезических измерений (определений)	0.10	–
815	519698.93	2218448.88	Метод спутниковых геодезических измерений (определений)	0.10	–
816	519727.37	2218457.77	Метод спутниковых геодезических измерений (определений)	0.10	–
817	519727.97	2218455.86	Метод спутниковых геодезических измерений (определений)	0.10	–
818	519699.55	2218446.98	Метод спутниковых геодезических измерений (определений)	0.10	–
819	519675.16	2218438.72	Метод спутниковых геодезических измерений (определений)	0.10	–
820	519653.54	2218430.73	Метод спутниковых геодезических измерений (определений)	0.10	–
821	519649.43	2218434.46	Метод спутниковых геодезических измерений (определений)	0.10	–
822	519647.34	2218437.80	Метод спутниковых геодезических измерений (определений)	0.10	–
823	519630.09	2218485.98	Метод спутниковых геодезических измерений (определений)	0.10	–
824	519617.52	2218519.10	Метод спутниковых геодезических измерений (определений)	0.10	–
825	519571.66	2218653.75	Метод спутниковых геодезических измерений (определений)	0.10	–
826	519570.93	2218654.50	Метод спутниковых геодезических измерений (определений)	0.10	–
827	519561.65	2218678.11	Метод спутниковых геодезических	0.10	–

			измерений (определений)		
828	519555.57	2218691.34	Метод спутниковых геодезических измерений (определений)	0.10	–
829	519536.53	2218682.60	Метод спутниковых геодезических измерений (определений)	0.10	–
830	519527.12	2218677.06	Метод спутниковых геодезических измерений (определений)	0.10	–
831	519521.23	2218671.88	Метод спутниковых геодезических измерений (определений)	0.10	–
832	519518.34	2218665.10	Метод спутниковых геодезических измерений (определений)	0.10	–
833	519516.79	2218652.48	Метод спутниковых геодезических измерений (определений)	0.10	–
834	519502.59	2218639.40	Метод спутниковых геодезических измерений (определений)	0.10	–
835	519485.60	2218631.40	Метод спутниковых геодезических измерений (определений)	0.10	–
836	519460.80	2218622.36	Метод спутниковых геодезических измерений (определений)	0.10	–
837	519456.52	2218621.30	Метод спутниковых геодезических измерений (определений)	0.10	–
838	519441.80	2218613.62	Метод спутниковых геодезических измерений (определений)	0.10	–
839	519439.84	2218608.06	Метод спутниковых геодезических измерений (определений)	0.10	–
840	519428.80	2218603.26	Метод спутниковых геодезических измерений (определений)	0.10	–
841	519433.08	2218582.36	Метод спутниковых геодезических измерений (определений)	0.10	–
842	519432.48	2218580.55	Метод спутниковых геодезических измерений (определений)	0.10	–
843	519431.14	2218579.72	Метод спутниковых геодезических измерений (определений)	0.10	–
844	519395.43	2218566.48	Метод спутниковых геодезических измерений	0.10	–

			(определений)		
845	519385.59	2218563.25	Метод спутниковых геодезических измерений (определений)	0.10	–
846	519379.56	2218560.93	Метод спутниковых геодезических измерений (определений)	0.10	–
847	519385.02	2218546.38	Метод спутниковых геодезических измерений (определений)	0.10	–
848	519356.78	2218535.55	Метод спутниковых геодезических измерений (определений)	0.10	–
849	519351.08	2218550.57	Метод спутниковых геодезических измерений (определений)	0.10	–
850	519301.16	2218532.20	Метод спутниковых геодезических измерений (определений)	0.10	–
851	519312.72	2218509.00	Метод спутниковых геодезических измерений (определений)	0.10	–
852	519314.64	2218503.25	Метод спутниковых геодезических измерений (определений)	0.10	–
853	519305.23	2218497.40	Метод спутниковых геодезических измерений (определений)	0.10	–
854	519230.94	2218583.21	Метод спутниковых геодезических измерений (определений)	0.10	–
855	519218.21	2218595.00	Метод спутниковых геодезических измерений (определений)	0.10	–
856	519209.32	2218602.08	Метод спутниковых геодезических измерений (определений)	0.10	–
857	519207.34	2218602.18	Метод спутниковых геодезических измерений (определений)	0.10	–
858	519203.40	2218598.88	Метод спутниковых геодезических измерений (определений)	0.10	–
859	519189.02	2218580.40	Метод спутниковых геодезических измерений (определений)	0.10	–
860	519163.31	2218544.76	Метод спутниковых геодезических измерений (определений)	0.10	–
861	519148.54	2218526.16	Метод спутниковых геодезических измерений (определений)	0.10	–

862	519121.73	2218490.71	Метод спутниковых геодезических измерений (определений)	0.10	–
863	519104.58	2218467.31	Метод спутниковых геодезических измерений (определений)	0.10	–
864	519097.77	2218455.95	Метод спутниковых геодезических измерений (определений)	0.10	–
865	519080.05	2218433.34	Метод спутниковых геодезических измерений (определений)	0.10	–
866	519072.14	2218438.77	Метод спутниковых геодезических измерений (определений)	0.10	–
867	519069.53	2218435.42	Метод спутниковых геодезических измерений (определений)	0.10	–
868	519070.71	2218433.83	Метод спутниковых геодезических измерений (определений)	0.10	–
869	519082.07	2218421.23	Метод спутниковых геодезических измерений (определений)	0.10	–
870	519058.20	2218388.44	Метод спутниковых геодезических измерений (определений)	0.10	–
871	519054.24	2218382.06	Метод спутниковых геодезических измерений (определений)	0.10	–
872	519048.95	2218369.61	Метод спутниковых геодезических измерений (определений)	0.10	–
873	519039.84	2218347.56	Метод спутниковых геодезических измерений (определений)	0.10	–
874	519036.15	2218337.41	Метод спутниковых геодезических измерений (определений)	0.10	–
875	519023.41	2218287.21	Метод спутниковых геодезических измерений (определений)	0.10	–
876	519009.58	2218245.74	Метод спутниковых геодезических измерений (определений)	0.10	–
877	519011.84	2218247.12	Метод спутниковых геодезических измерений (определений)	0.10	–
878	519014.38	2218246.90	Метод спутниковых геодезических измерений (определений)	0.10	–
879	519018.09	2218245.73	Метод спутниковых	0.10	–

			геодезических измерений (определений)		
880	519019.18	2218246.08	Метод спутниковых геодезических измерений (определений)	0.10	–
881	519038.15	2218303.52	Метод спутниковых геодезических измерений (определений)	0.10	–
882	519039.43	2218306.51	Метод спутниковых геодезических измерений (определений)	0.10	–
883	519041.34	2218307.75	Метод спутниковых геодезических измерений (определений)	0.10	–
884	519089.41	2218307.69	Метод спутниковых геодезических измерений (определений)	0.10	–
885	519109.87	2218289.25	Метод спутниковых геодезических измерений (определений)	0.10	–
886	519132.70	2218296.15	Метод спутниковых геодезических измерений (определений)	0.10	–
887	519187.83	2218315.39	Метод спутниковых геодезических измерений (определений)	0.10	–
888	519251.28	2218341.70	Метод спутниковых геодезических измерений (определений)	0.10	–
889	519346.03	2218375.39	Метод спутниковых геодезических измерений (определений)	0.10	–
890	519392.66	2218392.99	Метод спутниковых геодезических измерений (определений)	0.10	–
891	519411.45	2218399.32	Метод спутниковых геодезических измерений (определений)	0.10	–
892	519447.09	2218412.93	Метод спутниковых геодезических измерений (определений)	0.10	–
893	519444.95	2218420.20	Метод спутниковых геодезических измерений (определений)	0.10	–
894	519443.39	2218428.83	Метод спутниковых геодезических измерений (определений)	0.10	–
895	519443.28	2218432.48	Метод спутниковых геодезических измерений (определений)	0.10	–
896	519444.00	2218434.42	Метод спутниковых геодезических	0.10	–

			измерений (определений)		
897	519447.09	2218436.63	Метод спутниковых геодезических измерений (определений)	0.10	–
898	519477.69	2218448.14	Метод спутниковых геодезических измерений (определений)	0.10	–
899	519477.91	2218450.15	Метод спутниковых геодезических измерений (определений)	0.10	–
900	519481.22	2218454.26	Метод спутниковых геодезических измерений (определений)	0.10	–
901	519481.43	2218458.84	Метод спутниковых геодезических измерений (определений)	0.10	–
902	519480.97	2218462.07	Метод спутниковых геодезических измерений (определений)	0.10	–
903	519460.09	2218523.28	Метод спутниковых геодезических измерений (определений)	0.10	–
904	519462.41	2218525.14	Метод спутниковых геодезических измерений (определений)	0.10	–
905	519475.18	2218530.78	Метод спутниковых геодезических измерений (определений)	0.10	–
906	519481.80	2218536.94	Метод спутниковых геодезических измерений (определений)	0.10	–
907	519489.33	2218540.95	Метод спутниковых геодезических измерений (определений)	0.10	–
908	519500.88	2218546.22	Метод спутниковых геодезических измерений (определений)	0.10	–
909	519515.00	2218551.93	Метод спутниковых геодезических измерений (определений)	0.10	–
910	519539.13	2218553.91	Метод спутниковых геодезических измерений (определений)	0.10	–
911	519564.19	2218562.72	Метод спутниковых геодезических измерений (определений)	0.10	–
912	519566.95	2218568.45	Метод спутниковых геодезических измерений (определений)	0.10	–
913	519570.49	2218569.21	Метод спутниковых геодезических измерений	0.10	–

			(определений)		
914	519570.91	2218567.25	Метод спутниковых геодезических измерений (определений)	0.10	–
915	519568.33	2218566.70	Метод спутниковых геодезических измерений (определений)	0.10	–
916	519565.63	2218561.12	Метод спутниковых геодезических измерений (определений)	0.10	–
917	519539.61	2218551.96	Метод спутниковых геодезических измерений (определений)	0.10	–
918	519515.46	2218549.96	Метод спутниковых геодезических измерений (определений)	0.10	–
919	519490.22	2218539.15	Метод спутниковых геодезических измерений (определений)	0.10	–
920	519482.96	2218535.29	Метод спутниковых геодезических измерений (определений)	0.10	–
921	519476.34	2218529.11	Метод спутниковых геодезических измерений (определений)	0.10	–
922	519463.46	2218523.42	Метод спутниковых геодезических измерений (определений)	0.10	–
923	519462.44	2218522.60	Метод спутниковых геодезических измерений (определений)	0.10	–
924	519482.92	2218462.54	Метод спутниковых геодезических измерений (определений)	0.10	–
925	519483.44	2218458.94	Метод спутниковых геодезических измерений (определений)	0.10	–
926	519483.19	2218453.57	Метод спутниковых геодезических измерений (определений)	0.10	–
927	519479.83	2218449.25	Метод спутниковых геодезических измерений (определений)	0.10	–
928	519479.54	2218446.67	Метод спутниковых геодезических измерений (определений)	0.10	–
929	519448.06	2218434.86	Метод спутниковых геодезических измерений (определений)	0.10	–
930	519445.66	2218433.15	Метод спутниковых геодезических измерений (определений)	0.10	–

931	519445.29	2218432.15	Метод спутниковых геодезических измерений (определений)	0.10	–
932	519445.38	2218429.04	Метод спутниковых геодезических измерений (определений)	0.10	–
933	519446.90	2218420.65	Метод спутниковых геодезических измерений (определений)	0.10	–
934	519448.99	2218413.57	Метод спутниковых геодезических измерений (определений)	0.10	–
935	519453.15	2218414.13	Метод спутниковых геодезических измерений (определений)	0.10	–
936	519454.40	2218412.76	Метод спутниковых геодезических измерений (определений)	0.10	–
937	519470.26	2218369.97	Метод спутниковых геодезических измерений (определений)	0.10	–
938	519487.82	2218376.62	Метод спутниковых геодезических измерений (определений)	0.10	–
939	519497.16	2218351.97	Метод спутниковых геодезических измерений (определений)	0.10	–
940	519471.44	2218342.31	Метод спутниковых геодезических измерений (определений)	0.10	–
941	519470.64	2218344.43	Метод спутниковых геодезических измерений (определений)	0.10	–
942	519470.28	2218344.23	Метод спутниковых геодезических измерений (определений)	0.10	–
943	519482.83	2218311.24	Метод спутниковых геодезических измерений (определений)	0.10	–
944	519482.85	2218305.90	Метод спутниковых геодезических измерений (определений)	0.10	–
945	519479.84	2218301.43	Метод спутниковых геодезических измерений (определений)	0.10	–
946	519456.55	2218291.35	Метод спутниковых геодезических измерений (определений)	0.10	–
947	519443.83	2218286.72	Метод спутниковых геодезических измерений (определений)	0.10	–
948	519442.02	2218274.01	Метод спутниковых	0.10	–

			геодезических измерений (определений)		
949	519447.85	2218255.18	Метод спутниковых геодезических измерений (определений)	0.10	–
950	519447.88	2218252.34	Метод спутниковых геодезических измерений (определений)	0.10	–
951	519446.82	2218251.43	Метод спутниковых геодезических измерений (определений)	0.10	–
952	519454.34	2218235.88	Метод спутниковых геодезических измерений (определений)	0.10	–
953	519459.20	2218227.42	Метод спутниковых геодезических измерений (определений)	0.10	–
954	519472.97	2218231.97	Метод спутниковых геодезических измерений (определений)	0.10	–
955	519470.76	2218237.31	Метод спутниковых геодезических измерений (определений)	0.10	–
956	519470.70	2218239.62	Метод спутниковых геодезических измерений (определений)	0.10	–
957	519472.60	2218241.00	Метод спутниковых геодезических измерений (определений)	0.10	–
958	519498.62	2218251.59	Метод спутниковых геодезических измерений (определений)	0.10	–
959	519535.87	2218266.48	Метод спутниковых геодезических измерений (определений)	0.10	–
960	519593.71	2218285.10	Метод спутниковых геодезических измерений (определений)	0.10	–
961	519663.45	2218309.26	Метод спутниковых геодезических измерений (определений)	0.10	–
962	519674.48	2218313.81	Метод спутниковых геодезических измерений (определений)	0.10	–
963	519676.38	2218309.78	Метод спутниковых геодезических измерений (определений)	0.10	–
964	519686.28	2218282.10	Метод спутниковых геодезических измерений (определений)	0.10	–
965	519691.34	2218281.39	Метод спутниковых геодезических	0.10	–

			измерений (определений)		
966	519699.14	2218282.81	Метод спутниковых геодезических измерений (определений)	0.10	–
967	519706.90	2218281.68	Метод спутниковых геодезических измерений (определений)	0.10	–
968	519724.66	2218287.60	Метод спутниковых геодезических измерений (определений)	0.10	–
969	519740.00	2218294.04	Метод спутниковых геодезических измерений (определений)	0.10	–
970	519799.34	2218381.95	Метод спутниковых геодезических измерений (определений)	0.10	–
971	519799.20	2218384.13	Метод спутниковых геодезических измерений (определений)	0.10	–
972	519783.01	2218419.09	Метод спутниковых геодезических измерений (определений)	0.10	–
973	519778.81	2218431.07	Метод спутниковых геодезических измерений (определений)	0.10	–
974	519777.88	2218441.06	Метод спутниковых геодезических измерений (определений)	0.10	–
975	519774.94	2218449.00	Метод спутниковых геодезических измерений (определений)	0.10	–
976	519771.81	2218452.78	Метод спутниковых геодезических измерений (определений)	0.10	–
977	519770.47	2218452.84	Метод спутниковых геодезических измерений (определений)	0.10	–
978	519769.84	2218454.76	Метод спутниковых геодезических измерений (определений)	0.10	–
979	519772.30	2218456.40	Метод спутниковых геодезических измерений (определений)	0.10	–
980	519772.32	2218457.13	Метод спутниковых геодезических измерений (определений)	0.10	–
981	519771.25	2218458.28	Метод спутниковых геодезических измерений (определений)	0.10	–
982	519770.78	2218461.40	Метод спутниковых геодезических измерений	0.10	–

			(определений)		
983	519769.79	2218462.95	Метод спутниковых геодезических измерений (определений)	0.10	–
984	519768.71	2218466.60	Метод спутниковых геодезических измерений (определений)	0.10	–
985	519766.77	2218469.18	Метод спутниковых геодезических измерений (определений)	0.10	–
986	519764.18	2218470.25	Метод спутниковых геодезических измерений (определений)	0.10	–
987	519748.38	2218468.25	Метод спутниковых геодезических измерений (определений)	0.10	–
988	519731.39	2218463.90	Метод спутниковых геодезических измерений (определений)	0.10	–
989	519726.38	2218462.20	Метод спутниковых геодезических измерений (определений)	0.10	–
990	519727.30	2218459.71	Метод спутниковых геодезических измерений (определений)	0.10	–
991	519725.41	2218459.02	Метод спутниковых геодезических измерений (определений)	0.10	–
992	519723.79	2218463.43	Метод спутниковых геодезических измерений (определений)	0.10	–
993	519730.82	2218465.83	Метод спутниковых геодезических измерений (определений)	0.10	–
994	519748.00	2218470.22	Метод спутниковых геодезических измерений (определений)	0.10	–
995	519764.48	2218472.29	Метод спутниковых геодезических измерений (определений)	0.10	–
996	519768.04	2218470.82	Метод спутниковых геодезических измерений (определений)	0.10	–
997	519770.53	2218467.50	Метод спутниковых геодезических измерений (определений)	0.10	–
998	519771.63	2218463.79	Метод спутниковых геодезических измерений (определений)	0.10	–
999	519772.69	2218462.12	Метод спутниковых геодезических измерений (определений)	0.10	–

1000	519773.13	2218459.20	Метод спутниковых геодезических измерений (определений)	0.10	–
1001	519774.35	2218457.90	Метод спутниковых геодезических измерений (определений)	0.10	–
1002	519774.27	2218455.35	Метод спутниковых геодезических измерений (определений)	0.10	–
1003	519772.98	2218454.44	Метод спутниковых геодезических измерений (определений)	0.10	–
1004	519776.73	2218449.95	Метод спутниковых геодезических измерений (определений)	0.10	–
1005	519779.84	2218441.56	Метод спутниковых геодезических измерений (определений)	0.10	–
1006	519780.78	2218431.50	Метод спутниковых геодезических измерений (определений)	0.10	–
1007	519784.87	2218419.84	Метод спутниковых геодезических измерений (определений)	0.10	–
1008	519801.17	2218384.63	Метод спутниковых геодезических измерений (определений)	0.10	–
1009	519801.38	2218381.40	Метод спутниковых геодезических измерений (определений)	0.10	–
1010	519741.32	2218292.42	Метод спутниковых геодезических измерений (определений)	0.10	–
1011	519725.36	2218285.73	Метод спутниковых геодезических измерений (определений)	0.10	–
1012	519707.08	2218279.63	Метод спутниковых геодезических измерений (определений)	0.10	–
1013	519699.18	2218280.78	Метод спутниковых геодезических измерений (определений)	0.10	–
1014	519691.38	2218279.36	Метод спутниковых геодезических измерений (определений)	0.10	–
1015	519684.80	2218280.29	Метод спутниковых геодезических измерений (определений)	0.10	–
1016	519673.48	2218311.23	Метод спутниковых геодезических измерений (определений)	0.10	–
1017	519664.16	2218307.39	Метод спутниковых	0.10	–

			геодезических измерений (определений)		
1018	519594.34	2218283.20	Метод спутниковых геодезических измерений (определений)	0.10	–
1019	519536.56	2218264.60	Метод спутниковых геодезических измерений (определений)	0.10	–
1020	519473.58	2218239.23	Метод спутниковых геодезических измерений (определений)	0.10	–
1021	519472.73	2218238.62	Метод спутниковых геодезических измерений (определений)	0.10	–
1022	519472.75	2218237.73	Метод спутниковых геодезических измерений (определений)	0.10	–
1023	519488.10	2218198.31	Метод спутниковых геодезических измерений (определений)	0.10	–
155	519488.21	2218198.35	Метод спутниковых геодезических измерений (определений)	0.10	–
–	–	–	–	–	–
1024	519484.30	2218193.08	Метод спутниковых геодезических измерений (определений)	0.10	–
1025	519485.77	2218189.55	Метод спутниковых геодезических измерений (определений)	0.10	–
1026	519486.19	2218190.08	Метод спутниковых геодезических измерений (определений)	0.10	–
1027	519488.52	2218191.33	Метод спутниковых геодезических измерений (определений)	0.10	–
1028	519488.59	2218191.66	Метод спутниковых геодезических измерений (определений)	0.10	–
1029	519487.15	2218195.63	Метод спутниковых геодезических измерений (определений)	0.10	–
1030	519486.76	2218196.60	Метод спутниковых геодезических измерений (определений)	0.10	–
1031	519483.28	2218195.13	Метод спутниковых геодезических измерений (определений)	0.10	–
1032	519484.15	2218193.11	Метод спутниковых геодезических измерений (определений)	0.10	–
1024	519484.30	2218193.08	Метод спутниковых	0.10	–

			геодезических измерений (определений)		
–	–	–	–	–	–
1033	519468.37	2218369.25	Метод спутниковых геодезических измерений (определений)	0.10	–
1034	519452.27	2218412.13	Метод спутниковых геодезических измерений (определений)	0.10	–
1035	519449.57	2218411.65	Метод спутниковых геодезических измерений (определений)	0.10	–
1036	519455.64	2218392.25	Метод спутниковых геодезических измерений (определений)	0.10	–
1037	519458.11	2218389.77	Метод спутниковых геодезических измерений (определений)	0.10	–
1038	519464.61	2218367.83	Метод спутниковых геодезических измерений (определений)	0.10	–
1033	519468.37	2218369.25	Метод спутниковых геодезических измерений (определений)	0.10	–
–	–	–	–	–	–
1039	519378.93	2218562.62	Метод спутниковых геодезических измерений (определений)	0.10	–
1040	519430.81	2218581.87	Метод спутниковых геодезических измерений (определений)	0.10	–
1041	519429.87	2218588.50	Метод спутниковых геодезических измерений (определений)	0.10	–
1042	519425.13	2218610.80	Метод спутниковых геодезических измерений (определений)	0.10	–
1043	519417.89	2218625.73	Метод спутниковых геодезических измерений (определений)	0.10	–
1044	519414.54	2218629.78	Метод спутниковых геодезических измерений (определений)	0.10	–
1045	519406.84	2218626.97	Метод спутниковых геодезических измерений (определений)	0.10	–
1046	519402.98	2218627.11	Метод спутниковых геодезических измерений (определений)	0.10	–
1047	519389.29	2218621.00	Метод спутниковых геодезических измерений (определений)	0.10	–

1048	519390.72	2218615.25	Метод спутниковых геодезических измерений (определений)	0.10	–
1049	519393.99	2218608.70	Метод спутниковых геодезических измерений (определений)	0.10	–
1050	519398.32	2218605.48	Метод спутниковых геодезических измерений (определений)	0.10	–
1051	519405.87	2218585.72	Метод спутниковых геодезических измерений (определений)	0.10	–
1052	519406.18	2218584.02	Метод спутниковых геодезических измерений (определений)	0.10	–
1053	519405.46	2218581.21	Метод спутниковых геодезических измерений (определений)	0.10	–
1054	519403.77	2218579.44	Метод спутниковых геодезических измерений (определений)	0.10	–
1055	519399.34	2218576.62	Метод спутниковых геодезических измерений (определений)	0.10	–
1056	519390.90	2218572.13	Метод спутниковых геодезических измерений (определений)	0.10	–
1057	519377.11	2218567.48	Метод спутниковых геодезических измерений (определений)	0.10	–
1039	519378.93	2218562.62	Метод спутниковых геодезических измерений (определений)	0.10	–
–	–	–	–	–	–
1058	519398.62	2218734.49	Метод спутниковых геодезических измерений (определений)	0.10	–
1059	519403.13	2218724.68	Метод спутниковых геодезических измерений (определений)	0.10	–
1060	519381.56	2218714.68	Метод спутниковых геодезических измерений (определений)	0.10	–
1061	519377.48	2218723.55	Метод спутниковых геодезических измерений (определений)	0.10	–
1062	519376.41	2218720.78	Метод спутниковых геодезических измерений (определений)	0.10	–
1063	519377.75	2218717.41	Метод спутниковых геодезических измерений (определений)	0.10	–

1064	519385.95	2218702.13	Метод спутниковых геодезических измерений (определений)	0.10	–
1065	519391.98	2218692.33	Метод спутниковых геодезических измерений (определений)	0.10	–
1066	519404.85	2218663.66	Метод спутниковых геодезических измерений (определений)	0.10	–
1067	519405.97	2218660.90	Метод спутниковых геодезических измерений (определений)	0.10	–
1068	519406.08	2218659.22	Метод спутниковых геодезических измерений (определений)	0.10	–
1069	519410.69	2218649.09	Метод спутниковых геодезических измерений (определений)	0.10	–
1070	519412.71	2218646.85	Метод спутниковых геодезических измерений (определений)	0.10	–
1071	519424.52	2218621.61	Метод спутниковых геодезических измерений (определений)	0.10	–
1072	519426.95	2218611.83	Метод спутниковых геодезических измерений (определений)	0.10	–
1073	519429.75	2218605.86	Метод спутниковых геодезических измерений (определений)	0.10	–
1074	519438.24	2218609.55	Метод спутниковых геодезических измерений (определений)	0.10	–
1075	519440.18	2218615.03	Метод спутниковых геодезических измерений (определений)	0.10	–
1076	519455.81	2218623.18	Метод спутниковых геодезических измерений (определений)	0.10	–
1077	519460.22	2218624.28	Метод спутниковых геодезических измерений (определений)	0.10	–
1078	519484.83	2218633.25	Метод спутниковых геодезических измерений (определений)	0.10	–
1079	519501.50	2218641.10	Метод спутниковых геодезических измерений (определений)	0.10	–
1080	519514.89	2218653.42	Метод спутниковых геодезических измерений (определений)	0.10	–
1081	519516.39	2218665.62	Метод спутниковых	0.10	–

			геодезических измерений (определений)		
1082	519519.57	2218673.09	Метод спутниковых геодезических измерений (определений)	0.10	–
1083	519525.94	2218678.69	Метод спутниковых геодезических измерений (определений)	0.10	–
1084	519535.60	2218684.38	Метод спутниковых геодезических измерений (определений)	0.10	–
1085	519554.70	2218693.13	Метод спутниковых геодезических измерений (определений)	0.10	–
1086	519543.14	2218716.43	Метод спутниковых геодезических измерений (определений)	0.10	–
1087	519533.77	2218733.61	Метод спутниковых геодезических измерений (определений)	0.10	–
1088	519533.05	2218733.48	Метод спутниковых геодезических измерений (определений)	0.10	–
1089	519529.13	2218741.99	Метод спутниковых геодезических измерений (определений)	0.10	–
1090	519522.90	2218756.69	Метод спутниковых геодезических измерений (определений)	0.10	–
1091	519520.33	2218765.21	Метод спутниковых геодезических измерений (определений)	0.10	–
1092	519511.50	2218786.09	Метод спутниковых геодезических измерений (определений)	0.10	–
1093	519511.90	2218788.58	Метод спутниковых геодезических измерений (определений)	0.10	–
1094	519490.80	2218780.04	Метод спутниковых геодезических измерений (определений)	0.10	–
1095	519480.40	2218772.82	Метод спутниковых геодезических измерений (определений)	0.10	–
1096	519438.79	2218750.41	Метод спутниковых геодезических измерений (определений)	0.10	–
1097	519409.17	2218736.63	Метод спутниковых геодезических измерений (определений)	0.10	–
1098	519402.30	2218734.05	Метод спутниковых геодезических	0.10	–

			измерений (определений)		
1058	519398.62	2218734.49	Метод спутниковых геодезических измерений (определений)	0.10	–
–	–	–	–	–	–
1099	519684.94	2218859.96	Метод спутниковых геодезических измерений (определений)	0.10	–
1100	519670.33	2218871.47	Метод спутниковых геодезических измерений (определений)	0.10	–
1101	519669.78	2218870.90	Метод спутниковых геодезических измерений (определений)	0.10	–
1102	519669.03	2218871.48	Метод спутниковых геодезических измерений (определений)	0.10	–
1103	519659.55	2218860.68	Метод спутниковых геодезических измерений (определений)	0.10	–
1104	519643.03	2218847.08	Метод спутниковых геодезических измерений (определений)	0.10	–
1105	519629.49	2218838.68	Метод спутниковых геодезических измерений (определений)	0.10	–
1106	519588.73	2218818.96	Метод спутниковых геодезических измерений (определений)	0.10	–
1107	519574.67	2218812.91	Метод спутниковых геодезических измерений (определений)	0.10	–
1108	519565.45	2218808.31	Метод спутниковых геодезических измерений (определений)	0.10	–
1109	519515.69	2218790.44	Метод спутниковых геодезических измерений (определений)	0.10	–
1110	519514.94	2218789.73	Метод спутниковых геодезических измерений (определений)	0.10	–
1111	519513.59	2218786.25	Метод спутниковых геодезических измерений (определений)	0.10	–
1112	519518.58	2218774.55	Метод спутниковых геодезических измерений (определений)	0.10	–
1113	519518.67	2218775.54	Метод спутниковых геодезических измерений (определений)	0.10	–
1114	519522.54	2218778.95	Метод спутниковых геодезических	0.10	–

			измерений (определений)		
1115	519535.86	2218785.33	Метод спутниковых геодезических измерений (определений)	0.10	–
1116	519570.54	2218800.52	Метод спутниковых геодезических измерений (определений)	0.10	–
1117	519588.68	2218809.61	Метод спутниковых геодезических измерений (определений)	0.10	–
1118	519629.86	2218828.97	Метод спутниковых геодезических измерений (определений)	0.10	–
1119	519654.44	2218839.88	Метод спутниковых геодезических измерений (определений)	0.10	–
1120	519676.44	2218853.68	Метод спутниковых геодезических измерений (определений)	0.10	–
1121	519685.11	2218858.56	Метод спутниковых геодезических измерений (определений)	0.10	–
1122	519684.40	2218859.05	Метод спутниковых геодезических измерений (определений)	0.10	–
1099	519684.94	2218859.96	Метод спутниковых геодезических измерений (определений)	0.10	–
–	–	–	–	–	–
1123	519641.90	2218848.89	Метод спутниковых геодезических измерений (определений)	0.10	–
1124	519623.65	2218840.35	Метод спутниковых геодезических измерений (определений)	0.10	–
1125	519622.41	2218838.06	Метод спутниковых геодезических измерений (определений)	0.10	–
1126	519620.02	2218838.51	Метод спутниковых геодезических измерений (определений)	0.10	–
1127	519601.26	2218829.23	Метод спутниковых геодезических измерений (определений)	0.10	–
1128	519599.11	2218828.61	Метод спутниковых геодезических измерений (определений)	0.10	–
1129	519572.44	2218814.90	Метод спутниковых геодезических измерений (определений)	0.10	–
1130	519554.70	2218808.03	Метод спутниковых геодезических	0.10	–

			измерений (определений)		
1131	519540.46	2218801.55	Метод спутниковых геодезических измерений (определений)	0.10	–
1132	519564.65	2218810.15	Метод спутниковых геодезических измерений (определений)	0.10	–
1133	519573.83	2218814.73	Метод спутниковых геодезических измерений (определений)	0.10	–
1134	519587.89	2218820.77	Метод спутниковых геодезических измерений (определений)	0.10	–
1135	519628.52	2218840.43	Метод спутниковых геодезических измерений (определений)	0.10	–
1123	519641.90	2218848.89	Метод спутниковых геодезических измерений (определений)	0.10	–
–	–	–	–	–	–
1136	519748.78	2218818.53	Метод спутниковых геодезических измерений (определений)	0.10	–
1137	519768.26	2218825.09	Метод спутниковых геодезических измерений (определений)	0.10	–
1138	519787.99	2218833.12	Метод спутниковых геодезических измерений (определений)	0.10	–
1139	519798.14	2218836.15	Метод спутниковых геодезических измерений (определений)	0.10	–
1140	519806.45	2218839.24	Метод спутниковых геодезических измерений (определений)	0.10	–
1141	519809.63	2218844.23	Метод спутниковых геодезических измерений (определений)	0.10	–
1142	519815.08	2218850.02	Метод спутниковых геодезических измерений (определений)	0.10	–
1143	519825.13	2218858.85	Метод спутниковых геодезических измерений (определений)	0.10	–
1144	519831.10	2218867.40	Метод спутниковых геодезических измерений (определений)	0.10	–
1145	519833.42	2218873.57	Метод спутниковых геодезических измерений (определений)	0.10	–
1146	519819.56	2218881.69	Метод спутниковых геодезических	0.10	–

			измерений (определений)		
1147	519804.18	2218878.95	Метод спутниковых геодезических измерений (определений)	0.10	–
1148	519792.01	2218873.32	Метод спутниковых геодезических измерений (определений)	0.10	–
1149	519775.26	2218864.77	Метод спутниковых геодезических измерений (определений)	0.10	–
1150	519709.59	2218843.10	Метод спутниковых геодезических измерений (определений)	0.10	–
1151	519710.21	2218841.95	Метод спутниковых геодезических измерений (определений)	0.10	–
1152	519709.16	2218841.45	Метод спутниковых геодезических измерений (определений)	0.10	–
1153	519723.27	2218811.54	Метод спутниковых геодезических измерений (определений)	0.10	–
1154	519718.08	2218825.61	Метод спутниковых геодезических измерений (определений)	0.10	–
1155	519742.76	2218834.86	Метод спутниковых геодезических измерений (определений)	0.10	–
1136	519748.78	2218818.53	Метод спутниковых геодезических измерений (определений)	0.10	–
–	–	–	–	–	–
1156	519831.91	2218890.57	Метод спутниковых геодезических измерений (определений)	0.10	–
1157	519831.67	2218894.95	Метод спутниковых геодезических измерений (определений)	0.10	–
1158	519827.19	2218895.99	Метод спутниковых геодезических измерений (определений)	0.10	–
1159	519892.61	2218920.40	Метод спутниковых геодезических измерений (определений)	0.10	–
1160	519882.21	2218954.40	Метод спутниковых геодезических измерений (определений)	0.10	–
1161	519893.88	2218961.13	Метод спутниковых геодезических измерений (определений)	0.10	–
1162	519901.84	2218963.31	Метод спутниковых геодезических	0.10	–

			измерений (определений)		
1163	519902.46	2218964.29	Метод спутниковых геодезических измерений (определений)	0.10	–
1164	519897.23	2218979.72	Метод спутниковых геодезических измерений (определений)	0.10	–
1165	519910.55	2219004.50	Метод спутниковых геодезических измерений (определений)	0.10	–
1166	519908.77	2219022.79	Метод спутниковых геодезических измерений (определений)	0.10	–
1167	519893.36	2219044.37	Метод спутниковых геодезических измерений (определений)	0.10	–
1168	519888.94	2219057.27	Метод спутниковых геодезических измерений (определений)	0.10	–
1169	519874.62	2219070.83	Метод спутниковых геодезических измерений (определений)	0.10	–
1170	519873.57	2219080.82	Метод спутниковых геодезических измерений (определений)	0.10	–
1171	519881.64	2219088.58	Метод спутниковых геодезических измерений (определений)	0.10	–
1172	519898.50	2219108.16	Метод спутниковых геодезических измерений (определений)	0.10	–
1173	519906.99	2219116.73	Метод спутниковых геодезических измерений (определений)	0.10	–
1174	519920.98	2219133.71	Метод спутниковых геодезических измерений (определений)	0.10	–
1175	519943.83	2219158.22	Метод спутниковых геодезических измерений (определений)	0.10	–
1176	519962.98	2219179.73	Метод спутниковых геодезических измерений (определений)	0.10	–
1177	519974.75	2219186.56	Метод спутниковых геодезических измерений (определений)	0.10	–
1178	519985.11	2219197.20	Метод спутниковых геодезических измерений (определений)	0.10	–
1179	519998.51	2219212.22	Метод спутниковых геодезических измерений	0.10	–

			(определений)		
1180	520026.37	2219247.81	Метод спутниковых геодезических измерений (определений)	0.10	–
1181	520050.35	2219273.01	Метод спутниковых геодезических измерений (определений)	0.10	–
1182	520050.30	2219281.67	Метод спутниковых геодезических измерений (определений)	0.10	–
1183	520055.77	2219289.52	Метод спутниковых геодезических измерений (определений)	0.10	–
1184	520059.69	2219308.70	Метод спутниковых геодезических измерений (определений)	0.10	–
1185	520049.84	2219295.68	Метод спутниковых геодезических измерений (определений)	0.10	–
1186	520053.96	2219291.67	Метод спутниковых геодезических измерений (определений)	0.10	–
1187	520051.59	2219288.53	Метод спутниковых геодезических измерений (определений)	0.10	–
1188	519967.93	2219194.60	Метод спутниковых геодезических измерений (определений)	0.10	–
1189	519959.30	2219185.47	Метод спутниковых геодезических измерений (определений)	0.10	–
1190	519959.13	2219182.80	Метод спутниковых геодезических измерений (определений)	0.10	–
1191	519956.09	2219181.53	Метод спутниковых геодезических измерений (определений)	0.10	–
1192	519947.91	2219173.00	Метод спутниковых геодезических измерений (определений)	0.10	–
1193	519933.18	2219156.37	Метод спутниковых геодезических измерений (определений)	0.10	–
1194	519886.24	2219102.64	Метод спутниковых геодезических измерений (определений)	0.10	–
1195	519867.62	2219080.39	Метод спутниковых геодезических измерений (определений)	0.10	–
1196	519845.72	2219059.12	Метод спутниковых геодезических измерений (определений)	0.10	–

1197	519803.36	2219012.15	Метод спутниковых геодезических измерений (определений)	0.10	–
1198	519797.69	2219006.52	Метод спутниковых геодезических измерений (определений)	0.10	–
1199	519729.27	2218931.54	Метод спутниковых геодезических измерений (определений)	0.10	–
1200	519727.31	2218932.02	Метод спутниковых геодезических измерений (определений)	0.10	–
1201	519728.04	2218930.14	Метод спутниковых геодезических измерений (определений)	0.10	–
1202	519708.13	2218908.06	Метод спутниковых геодезических измерений (определений)	0.10	–
1203	519702.29	2218909.44	Метод спутниковых геодезических измерений (определений)	0.10	–
1204	519698.94	2218903.59	Метод спутниковых геодезических измерений (определений)	0.10	–
1205	519691.57	2218892.75	Метод спутниковых геодезических измерений (определений)	0.10	–
1206	519687.19	2218889.62	Метод спутниковых геодезических измерений (определений)	0.10	–
1207	519674.11	2218876.06	Метод спутниковых геодезических измерений (определений)	0.10	–
1208	519672.19	2218876.00	Метод спутниковых геодезических измерений (определений)	0.10	–
1209	519671.69	2218875.38	Метод спутниковых геодезических измерений (определений)	0.10	–
1210	519672.70	2218874.56	Метод спутниковых геодезических измерений (определений)	0.10	–
1211	519672.23	2218873.79	Метод спутниковых геодезических измерений (определений)	0.10	–
1212	519686.66	2218862.41	Метод спутниковых геодезических измерений (определений)	0.10	–
1213	519687.13	2218862.97	Метод спутниковых геодезических измерений (определений)	0.10	–
1214	519690.89	2218860.36	Метод спутниковых	0.10	–

			геодезических измерений (определений)		
1215	519690.21	2218859.45	Метод спутниковых геодезических измерений (определений)	0.10	–
1216	519706.74	2218845.70	Метод спутниковых геодезических измерений (определений)	0.10	–
1217	519707.84	2218846.34	Метод спутниковых геодезических измерений (определений)	0.10	–
1218	519708.63	2218844.88	Метод спутниковых геодезических измерений (определений)	0.10	–
1219	519774.49	2218866.62	Метод спутниковых геодезических измерений (определений)	0.10	–
1220	519803.57	2218880.88	Метод спутниковых геодезических измерений (определений)	0.10	–
1221	519819.73	2218883.77	Метод спутниковых геодезических измерений (определений)	0.10	–
1222	519821.71	2218883.01	Метод спутниковых геодезических измерений (определений)	0.10	–
1223	519834.13	2218875.56	Метод спутниковых геодезических измерений (определений)	0.10	–
1156	519831.91	2218890.57	Метод спутниковых геодезических измерений (определений)	0.10	–
–	–	–	–	–	–
1224	520032.91	2219400.87	Метод спутниковых геодезических измерений (определений)	0.10	–
1225	520051.36	2219390.38	Метод спутниковых геодезических измерений (определений)	0.10	–
1226	520052.17	2219389.38	Метод спутниковых геодезических измерений (определений)	0.10	–
1227	520058.86	2219359.10	Метод спутниковых геодезических измерений (определений)	0.10	–
1228	520060.65	2219342.78	Метод спутниковых геодезических измерений (определений)	0.10	–
1229	520059.84	2219309.41	Метод спутниковых геодезических измерений (определений)	0.10	–
1230	520061.07	2219315.49	Метод спутниковых	0.10	–

			геодезических измерений (определений)		
1231	520061.70	2219356.12	Метод спутниковых геодезических измерений (определений)	0.10	–
1232	520051.87	2219390.65	Метод спутниковых геодезических измерений (определений)	0.10	–
1233	520049.59	2219392.22	Метод спутниковых геодезических измерений (определений)	0.10	–
1234	520049.59	2219392.78	Метод спутниковых геодезических измерений (определений)	0.10	–
1235	520048.31	2219394.15	Метод спутниковых геодезических измерений (определений)	0.10	–
1236	520047.18	2219397.73	Метод спутниковых геодезических измерений (определений)	0.10	–
1237	520043.39	2219401.09	Метод спутниковых геодезических измерений (определений)	0.10	–
1238	520040.78	2219402.07	Метод спутниковых геодезических измерений (определений)	0.10	–
1239	520005.30	2219426.63	Метод спутниковых геодезических измерений (определений)	0.10	–
1224	520032.91	2219400.87	Метод спутниковых геодезических измерений (определений)	0.10	–
–	–	–	–	–	–
1240	520001.46	2219461.73	Метод спутниковых геодезических измерений (определений)	0.10	–
1241	520003.34	2219483.73	Метод спутниковых геодезических измерений (определений)	0.10	–
1242	520010.71	2219501.50	Метод спутниковых геодезических измерений (определений)	0.10	–
1243	520018.94	2219514.61	Метод спутниковых геодезических измерений (определений)	0.10	–
1244	520016.44	2219526.52	Метод спутниковых геодезических измерений (определений)	0.10	–
1245	520004.55	2219531.13	Метод спутниковых геодезических измерений (определений)	0.10	–
1246	520003.01	2219527.15	Метод спутниковых	0.10	–

			геодезических измерений (определений)		
1247	520002.66	2219523.03	Метод спутниковых геодезических измерений (определений)	0.10	–
1248	520010.63	2219518.15	Метод спутниковых геодезических измерений (определений)	0.10	–
1249	520001.44	2219486.71	Метод спутниковых геодезических измерений (определений)	0.10	–
1250	519998.00	2219445.62	Метод спутниковых геодезических измерений (определений)	0.10	–
1251	519996.10	2219437.23	Метод спутниковых геодезических измерений (определений)	0.10	–
1252	519996.96	2219434.28	Метод спутниковых геодезических измерений (определений)	0.10	–
1253	520000.53	2219430.75	Метод спутниковых геодезических измерений (определений)	0.10	–
1240	520001.46	2219461.73	Метод спутниковых геодезических измерений (определений)	0.10	–
–	–	–	–	–	–
1254	520016.77	2219536.18	Метод спутниковых геодезических измерений (определений)	0.10	–
1255	520007.86	2219539.65	Метод спутниковых геодезических измерений (определений)	0.10	–
1256	520005.28	2219532.99	Метод спутниковых геодезических измерений (определений)	0.10	–
1257	520017.45	2219528.27	Метод спутниковых геодезических измерений (определений)	0.10	–
1254	520016.77	2219536.18	Метод спутниковых геодезических измерений (определений)	0.10	–

3. Сведения о характерных точках части (частей) границы объекта

Обозначение характерных точек части границы	Координаты, м		Метод определения координат характерной точки	Средняя квадратическая погрешность положения характерной точки (M_t), м	Описание обозначения точки на местности (при наличии)
	X	Y			
1	2	3	4	5	6
–	–	–	–	–	–

Схема расположения границ публичного сервитута
для эксплуатации объекта электросетевого хояйства

КЛ 6 кВ от ПС «Андроновская» до РП по Шоссе Космонавтов, 166

(наименование объекта)

Обзорная схема границ объекта

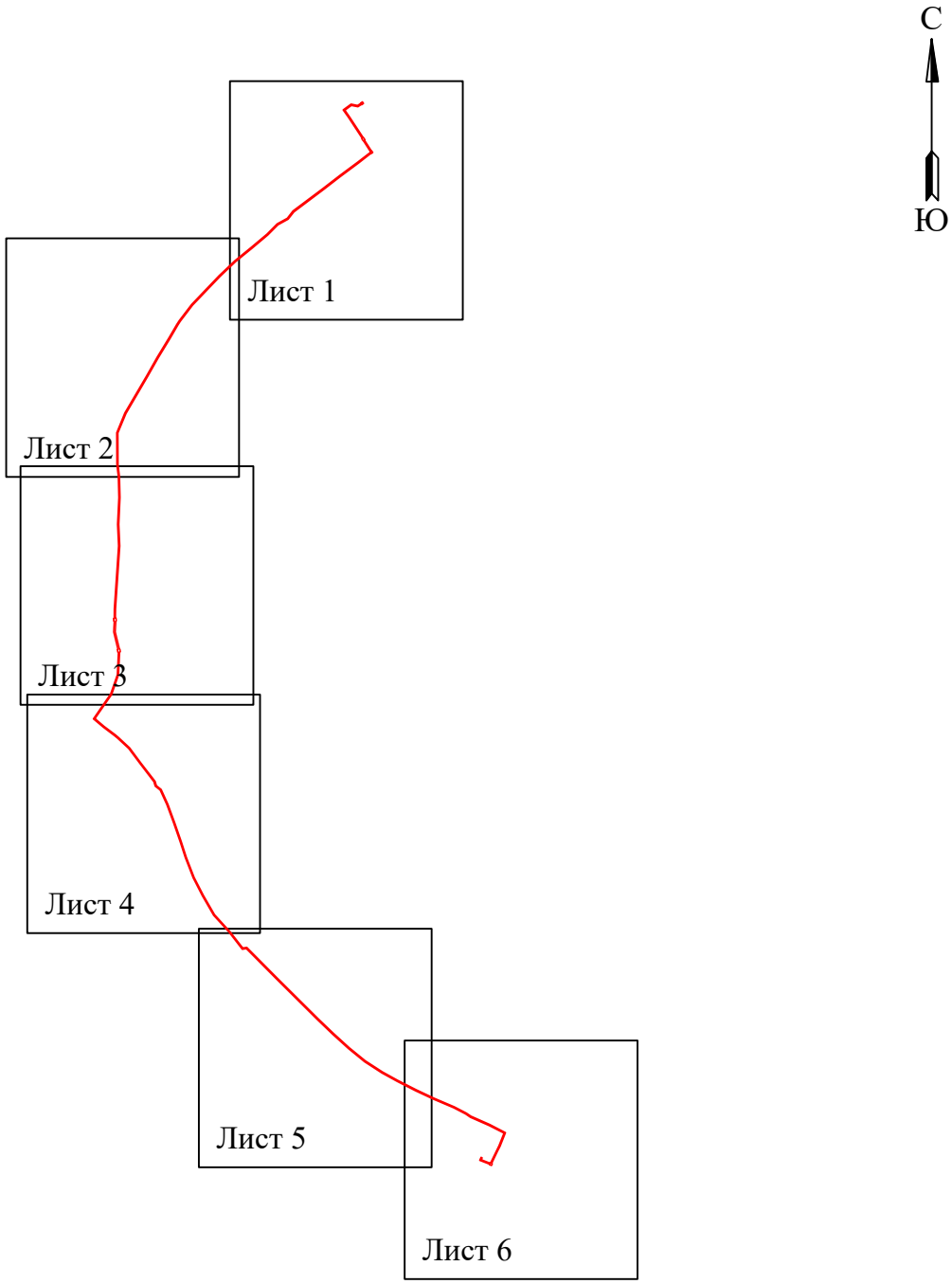

Условные обозначения:

- граница устанавливаемого публичного сервитута

Схема расположения границ публичного сервитута
для эксплуатации объекта электросетевого хояйства

КЛ 6 кВ от ПС «Андроновская» до РП по Шоссе Космонавтов, 166

(наименование объекта)

Используемые условные знаки и обозначения:

Масштаб 1:2000

Лист 1 из 6

- ● 1 — **обозначение характерной точки границы устанавливаемого публичного сервитута**
- **границы земельных участков, попадающих в зону публичного сервитута**
- **граница кадастрового квартала**
- 59:01:3810290 — **номер кадастрового квартала**
- **граница устанавливаемого публичного сервитута**
- г. Пермь — **наименование населенного пункта**
- **ось линии, контур объекта**

Схема расположения границ публичного сервитута
для эксплуатации объекта электросетевого хояйства

КЛ 6 кВ от ПС «Андроновская» до РП по Шоссе Космонавтов, 166

(наименование объекта)

Используемые условные знаки и обозначения: **Масштаб 1:2000** **Лист 2 из 6**

- ● 1 - **обозначение характерной точки границы устанавливаемого публичного сервитута**
- **- границы земельных участков, попадающих в зону публичного сервитута**
- **- граница кадастрового квартала**
- 59:01:3810290 - **номер кадастрового квартала**
- **- граница устанавливаемого публичного сервитута**
- г. Пермь - **наименование населенного пункта**
- **- ось линии, контур объекта**

Схема расположения границ публичного сервитута
для эксплуатации объекта электросетевого хояйства

КЛ 6 кВ от ПС «Андроновская» до РП по Шоссе Космонавтов, 166

(наименование объекта)

Используемые условные знаки и обозначения:

Масштаб 1:2000

Лист 3 из 6

- ● 1 — **обозначение характерной точки границы устанавливаемого публичного сервитута**
- **границы земельных участков, попадающих в зону публичного сервитута**
- **граница кадастрового квартала**
- 59:01:3810290 — **номер кадастрового квартала**
- **граница устанавливаемого публичного сервитута**
- г. Пермь — **наименование населенного пункта**
- **ось линии, контур объекта**

Схема расположения границ публичного сервитута
для эксплуатации объекта электросетевого хояйства

КЛ 6 кВ от ПС «Андроновская» до РП по Шоссе Космонавтов, 166

(наименование объекта)

Используемые условные знаки и обозначения:

Масштаб 1:2000

Лист 4 из 6

● 1	- обозначение характерной точки границы устанавливаемого публичного сервитута
	- границы земельных участков, попадающих в зону публичного сервитута
	- граница кадастрового квартала
59:01:3810290	- номер кадастрового квартала
	- граница устанавливаемого публичного сервитута
г. Пермь	- наименование населенного пункта
	- ось линии, контур объекта

Схема расположения границ публичного сервитута
для эксплуатации объекта электросетевого хояйства

КЛ 6 кВ от ПС «Андроновская» до РП по Шоссе Космонавтов, 166

(наименование объекта)

Используемые условные знаки и обозначения:

Масштаб 1:2000

Лист 5 из 6

- ● 1 — **обозначение характерной точки границы устанавливаемого публичного сервитута**
- **границы земельных участков, попадающих в зону публичного сервитута**
- **граница кадастрового квартала**
- 59:01:3810290 — **номер кадастрового квартала**
- **граница устанавливаемого публичного сервитута**
- г. Пермь — **наименование населенного пункта**
- **ось линии, контур объекта**

Схема расположения границ публичного сервитута
для эксплуатации объекта электросетевого хояйства

КЛ 6 кВ от ПС «Андроновская» до РП по Шоссе Космонавтов, 166

(наименование объекта)

Масштаб 1:2000

Используемые условные знаки и обозначения:

- ● 1 — **- обозначение характерной точки границы устанавливаемого публичного сервитута**
- **- границы земельных участков, попадающих в зону публичного сервитута**
- **- граница кадастрового квартала**
- 59:01:3810290 — **- номер кадастрового квартала**
- **- граница устанавливаемого публичного сервитута**
- г. Пермь — **- наименование населенного пункта**
- **- ось линии, контур объекта**

ГРАФИЧЕСКОЕ ОПИСАНИЕ

местоположения границ публичного сервитута

КЛ 6 кВ от ПС «Андроновская» до РП по Шоссе Космонавтов, 166

(наименование объекта, местоположение границ которого описано (далее - объект)

Раздел 1

Сведения об объекте		
№ п/п	Характеристики объекта	Описание характеристик
1	2	3
1	Местоположение объекта	Пермский край, городской округ Пермский, город Пермь
2	Площадь объекта +/- величина погрешности определения площади (Р+/- Дельта Р)	10543 кв.м ± 25.01 кв.м
3	Иные характеристики объекта	Публичный сервитут устанавливается в целях эксплуатации объекта электросетевого хозяйства «КЛ 6 кВ от ПС «Андроновская» до РП по Шоссе Космонавтов, 166» (в соответствии со статьей 3.6 Федерального закона от 25 октября 2001 г. № 137-ФЗ «О введении в действие Земельного кодекса Российской Федерации»). Срок установления публичного сервитута - сорок девять лет (согласно п.1 ст. 39.45 ЗК РФ).

Раздел 2

Сведения о местоположении границ объекта					
1. Система координат МСК-59, зона 2					
2. Сведения о характерных точках границ объекта					
Обозначение характерных точек границ	Координаты, м		Метод определения координат характерной точки	Средняя квадратическая погрешность положения характерной точки (M_t), м	Описание обозначения точки на местности (при наличии)
	X	Y			
1	2	3	4	5	6
1	510496.84	2226417.49	Метод спутниковых геодезических измерений (определений)	0.10	–
2	510492.16	2226415.41	Метод спутниковых геодезических измерений (определений)	0.10	–
3	510483.91	2226436.40	Метод спутниковых геодезических измерений (определений)	0.10	–
4	510484.63	2226436.72	Метод спутниковых геодезических измерений (определений)	0.10	–
5	510484.32	2226437.48	Метод спутниковых геодезических измерений (определений)	0.10	–
6	510526.00	2226457.85	Метод спутниковых геодезических	0.10	–

			измерений (определений)		
7	510556.20	2226469.96	Метод спутниковых геодезических измерений (определений)	0.10	–
8	510574.41	2226434.33	Метод спутниковых геодезических измерений (определений)	0.10	–
9	510594.27	2226389.06	Метод спутниковых геодезических измерений (определений)	0.10	–
10	510602.24	2226377.44	Метод спутниковых геодезических измерений (определений)	0.10	–
11	510617.13	2226348.77	Метод спутниковых геодезических измерений (определений)	0.10	–
12	510637.82	2226300.32	Метод спутниковых геодезических измерений (определений)	0.10	–
13	510658.28	2226256.50	Метод спутниковых геодезических измерений (определений)	0.10	–
14	510681.02	2226212.20	Метод спутниковых геодезических измерений (определений)	0.10	–
15	510701.31	2226175.19	Метод спутниковых геодезических измерений (определений)	0.10	–
16	510728.39	2226133.42	Метод спутниковых геодезических измерений (определений)	0.10	–
17	510759.83	2226094.80	Метод спутниковых геодезических измерений (определений)	0.10	–
18	510794.89	2226056.34	Метод спутниковых геодезических измерений (определений)	0.10	–
19	510829.21	2226020.45	Метод спутниковых геодезических измерений (определений)	0.10	–
20	510930.07	2225918.87	Метод спутниковых геодезических измерений (определений)	0.10	–
21	511001.38	2225848.15	Метод спутниковых геодезических измерений (определений)	0.10	–
22	510999.72	2225838.35	Метод спутниковых геодезических измерений (определений)	0.10	–
23	511041.01	2225806.27	Метод спутниковых геодезических измерений	0.10	–

			(определений)		
24	511081.88	2225768.97	Метод спутниковых геодезических измерений (определений)	0.10	–
25	511129.06	2225741.78	Метод спутниковых геодезических измерений (определений)	0.10	–
26	511172.17	2225719.57	Метод спутниковых геодезических измерений (определений)	0.10	–
27	511221.19	2225700.56	Метод спутниковых геодезических измерений (определений)	0.10	–
28	511259.55	2225688.15	Метод спутниковых геодезических измерений (определений)	0.10	–
29	511304.70	2225672.40	Метод спутниковых геодезических измерений (определений)	0.10	–
30	511348.75	2225656.10	Метод спутниковых геодезических измерений (определений)	0.10	–
31	511383.86	2225640.08	Метод спутниковых геодезических измерений (определений)	0.10	–
32	511393.21	2225628.20	Метод спутниковых геодезических измерений (определений)	0.10	–
33	511404.07	2225624.94	Метод спутниковых геодезических измерений (определений)	0.10	–
34	511447.62	2225591.50	Метод спутниковых геодезических измерений (определений)	0.10	–
35	511484.25	2225564.13	Метод спутниковых геодезических измерений (определений)	0.10	–
36	511509.23	2225537.00	Метод спутниковых геодезических измерений (определений)	0.10	–
37	511515.15	2225529.96	Метод спутниковых геодезических измерений (определений)	0.10	–
38	511535.57	2225502.90	Метод спутниковых геодезических измерений (определений)	0.10	–
39	511555.81	2225478.82	Метод спутниковых геодезических измерений (определений)	0.10	–
40	511616.15	2225520.62	Метод спутниковых геодезических измерений (определений)	0.10	–

41	511662.35	2225536.59	Метод спутниковых геодезических измерений (определений)	0.10	–
42	511717.00	2225539.28	Метод спутниковых геодезических измерений (определений)	0.10	–
43	511716.76	2225537.74	Метод спутниковых геодезических измерений (определений)	0.10	–
44	511722.80	2225536.77	Метод спутниковых геодезических измерений (определений)	0.10	–
45	511722.98	2225538.14	Метод спутниковых геодезических измерений (определений)	0.10	–
46	511765.51	2225527.88	Метод спутниковых геодезических измерений (определений)	0.10	–
47	511791.79	2225529.32	Метод спутниковых геодезических измерений (определений)	0.10	–
48	511791.62	2225527.98	Метод спутниковых геодезических измерений (определений)	0.10	–
49	511798.04	2225527.44	Метод спутниковых геодезических измерений (определений)	0.10	–
50	511798.15	2225529.17	Метод спутниковых геодезических измерений (определений)	0.10	–
51	511821.38	2225529.42	Метод спутниковых геодезических измерений (определений)	0.10	–
52	511973.11	2225539.63	Метод спутниковых геодезических измерений (определений)	0.10	–
53	512025.26	2225537.29	Метод спутниковых геодезических измерений (определений)	0.10	–
54	512089.75	2225540.31	Метод спутниковых геодезических измерений (определений)	0.10	–
55	512140.06	2225538.98	Метод спутниковых геодезических измерений (определений)	0.10	–
56	512169.14	2225535.50	Метод спутниковых геодезических измерений (определений)	0.10	–
57	512246.19	2225535.19	Метод спутниковых геодезических измерений (определений)	0.10	–
58	512293.94	2225554.83	Метод спутниковых	0.10	–

			геодезических измерений (определений)		
59	512382.78	2225606.96	Метод спутниковых геодезических измерений (определений)	0.10	–
60	512428.67	2225632.92	Метод спутниковых геодезических измерений (определений)	0.10	–
61	512473.94	2225660.52	Метод спутниковых геодезических измерений (определений)	0.10	–
62	512508.09	2225680.43	Метод спутниковых геодезических измерений (определений)	0.10	–
63	512517.09	2225686.25	Метод спутниковых геодезических измерений (определений)	0.10	–
64	512555.78	2225715.97	Метод спутниковых геодезических измерений (определений)	0.10	–
65	512625.20	2225782.29	Метод спутниковых геодезических измерений (определений)	0.10	–
66	512661.49	2225820.57	Метод спутниковых геодезических измерений (определений)	0.10	–
67	512693.38	2225859.61	Метод спутниковых геодезических измерений (определений)	0.10	–
68	512725.72	2225898.19	Метод спутниковых геодезических измерений (определений)	0.10	–
69	512750.22	2225922.50	Метод спутниковых геодезических измерений (определений)	0.10	–
70	512763.89	2225946.96	Метод спутниковых геодезических измерений (определений)	0.10	–
71	512781.38	2225960.67	Метод спутниковых геодезических измерений (определений)	0.10	–
72	512836.09	2226033.54	Метод спутниковых геодезических измерений (определений)	0.10	–
73	512867.21	2226073.93	Метод спутниковых геодезических измерений (определений)	0.10	–
74	512899.39	2226117.23	Метод спутниковых геодезических измерений (определений)	0.10	–
75	512923.02	2226147.69	Метод спутниковых геодезических	0.10	–

			измерений (определений)		
76	512923.86	2226147.11	Метод спутниковых геодезических измерений (определений)	0.10	–
77	512924.22	2226147.61	Метод спутниковых геодезических измерений (определений)	0.10	–
78	512951.00	2226130.30	Метод спутниковых геодезических измерений (определений)	0.10	–
79	512950.72	2226129.87	Метод спутниковых геодезических измерений (определений)	0.10	–
80	512955.10	2226127.06	Метод спутниковых геодезических измерений (определений)	0.10	–
81	512955.82	2226128.13	Метод спутниковых геодезических измерений (определений)	0.10	–
82	513006.74	2226094.65	Метод спутниковых геодезических измерений (определений)	0.10	–
83	513025.08	2226081.72	Метод спутниковых геодезических измерений (определений)	0.10	–
84	513039.14	2226100.95	Метод спутниковых геодезических измерений (определений)	0.10	–
85	513035.92	2226116.71	Метод спутниковых геодезических измерений (определений)	0.10	–
86	513040.93	2226124.34	Метод спутниковых геодезических измерений (определений)	0.10	–
87	513041.59	2226123.87	Метод спутниковых геодезических измерений (определений)	0.10	–
88	513044.72	2226128.36	Метод спутниковых геодезических измерений (определений)	0.10	–
89	513040.67	2226131.07	Метод спутниковых геодезических измерений (определений)	0.10	–
90	513037.52	2226126.72	Метод спутниковых геодезических измерений (определений)	0.10	–
91	513038.32	2226126.20	Метод спутниковых геодезических измерений (определений)	0.10	–
92	513032.53	2226117.37	Метод спутниковых геодезических измерений	0.10	–

			(определений)		
93	513035.72	2226101.70	Метод спутниковых геодезических измерений (определений)	0.10	–
94	513024.35	2226086.13	Метод спутниковых геодезических измерений (определений)	0.10	–
95	513007.93	2226097.57	Метод спутниковых геодезических измерений (определений)	0.10	–
96	512957.59	2226130.80	Метод спутниковых геодезических измерений (определений)	0.10	–
97	512957.96	2226131.36	Метод спутниковых геодезических измерений (определений)	0.10	–
98	512953.61	2226134.20	Метод спутниковых геодезических измерений (определений)	0.10	–
99	512952.78	2226132.96	Метод спутниковых геодезических измерений (определений)	0.10	–
100	512926.08	2226150.21	Метод спутниковых геодезических измерений (определений)	0.10	–
101	512926.36	2226150.60	Метод спутниковых геодезических измерений (определений)	0.10	–
102	512922.21	2226153.46	Метод спутниковых геодезических измерений (определений)	0.10	–
103	512919.81	2226149.87	Метод спутниковых геодезических измерений (определений)	0.10	–
104	512920.37	2226149.49	Метод спутниковых геодезических измерений (определений)	0.10	–
105	512896.81	2226119.17	Метод спутниковых геодезических измерений (определений)	0.10	–
106	512864.59	2226075.86	Метод спутниковых геодезических измерений (определений)	0.10	–
107	512833.44	2226035.48	Метод спутниковых геодезических измерений (определений)	0.10	–
108	512778.90	2225962.92	Метод спутниковых геодезических измерений (определений)	0.10	–
109	512761.20	2225949.07	Метод спутниковых геодезических измерений (определений)	0.10	–

110	512747.65	2225924.46	Метод спутниковых геодезических измерений (определений)	0.10	–
111	512723.09	2225899.77	Метод спутниковых геодезических измерений (определений)	0.10	–
112	512690.91	2225861.65	Метод спутниковых геодезических измерений (определений)	0.10	–
113	512659.09	2225822.69	Метод спутниковых геодезических измерений (определений)	0.10	–
114	512622.93	2225784.54	Метод спутниковых геодезических измерений (определений)	0.10	–
115	512553.71	2225718.42	Метод спутниковых геодезических измерений (определений)	0.10	–
116	512515.25	2225688.87	Метод спутниковых геодезических измерений (определений)	0.10	–
117	512506.39	2225683.13	Метод спутниковых геодезических измерений (определений)	0.10	–
118	512472.27	2225663.26	Метод спутниковых геодезических измерений (определений)	0.10	–
119	512427.06	2225635.69	Метод спутниковых геодезических измерений (определений)	0.10	–
120	512381.18	2225609.73	Метод спутниковых геодезических измерений (определений)	0.10	–
121	512292.51	2225557.71	Метод спутниковых геодезических измерений (определений)	0.10	–
122	512245.59	2225538.19	Метод спутниковых геодезических измерений (определений)	0.10	–
123	512169.32	2225538.50	Метод спутниковых геодезических измерений (определений)	0.10	–
124	512140.29	2225541.98	Метод спутниковых геодезических измерений (определений)	0.10	–
125	512089.72	2225543.31	Метод спутниковых геодезических измерений (определений)	0.10	–
126	512025.23	2225540.29	Метод спутниковых геодезических измерений (определений)	0.10	–
127	511973.08	2225542.63	Метод спутниковых	0.10	–

			геодезических измерений (определений)		
128	511821.26	2225532.42	Метод спутниковых геодезических измерений (определений)	0.10	–
129	511798.37	2225532.17	Метод спутниковых геодезических измерений (определений)	0.10	–
130	511798.50	2225533.73	Метод спутниковых геодезических измерений (определений)	0.10	–
131	511792.11	2225534.37	Метод спутниковых геодезических измерений (определений)	0.10	–
132	511792.12	2225533.15	Метод спутниковых геодезических измерений (определений)	0.10	–
133	511765.85	2225531.71	Метод спутниковых геодезических измерений (определений)	0.10	–
134	511723.49	2225541.89	Метод спутниковых геодезических измерений (определений)	0.10	–
135	511723.59	2225543.05	Метод спутниковых геодезических измерений (определений)	0.10	–
136	511717.74	2225544.02	Метод спутниковых геодезических измерений (определений)	0.10	–
137	511717.47	2225542.31	Метод спутниковых геодезических измерений (определений)	0.10	–
138	511661.95	2225539.57	Метод спутниковых геодезических измерений (определений)	0.10	–
139	511614.90	2225523.33	Метод спутниковых геодезических измерений (определений)	0.10	–
140	511556.39	2225482.83	Метод спутниковых геодезических измерений (определений)	0.10	–
141	511537.83	2225504.77	Метод спутниковых геодезических измерений (определений)	0.10	–
142	511517.51	2225531.83	Метод спутниковых геодезических измерений (определений)	0.10	–
143	511511.49	2225538.97	Метод спутниковых геодезических измерений (определений)	0.10	–
144	511486.22	2225566.33	Метод спутниковых геодезических	0.10	–

			измерений (определений)		
145	511449.32	2225593.82	Метод спутниковых геодезических измерений (определений)	0.10	–
146	511405.24	2225627.88	Метод спутниковых геодезических измерений (определений)	0.10	–
147	511394.72	2225631.04	Метод спутниковых геодезических измерений (определений)	0.10	–
148	511385.49	2225642.60	Метод спутниковых геодезических измерений (определений)	0.10	–
149	511349.82	2225658.86	Метод спутниковых геодезических измерений (определений)	0.10	–
150	511305.63	2225675.21	Метод спутниковых геодезических измерений (определений)	0.10	–
151	511260.41	2225690.97	Метод спутниковых геодезических измерений (определений)	0.10	–
152	511222.08	2225703.37	Метод спутниковых геодезических измерений (определений)	0.10	–
153	511173.27	2225722.28	Метод спутниковых геодезических измерений (определений)	0.10	–
154	511130.36	2225744.38	Метод спутниковых геодезических измерений (определений)	0.10	–
155	511083.50	2225771.36	Метод спутниковых геодезических измерений (определений)	0.10	–
156	511042.76	2225808.50	Метод спутниковых геодезических измерений (определений)	0.10	–
157	511002.97	2225839.59	Метод спутниковых геодезических измерений (определений)	0.10	–
158	511004.61	2225849.18	Метод спутниковых геодезических измерений (определений)	0.10	–
159	510932.18	2225921.02	Метод спутниковых геодезических измерений (определений)	0.10	–
160	510831.40	2226022.60	Метод спутниковых геодезических измерений (определений)	0.10	–
161	510797.14	2226058.44	Метод спутниковых геодезических измерений	0.10	–

			(определений)		
162	510762.16	2226096.83	Метод спутниковых геодезических измерений (определений)	0.10	–
163	510730.91	2226135.23	Метод спутниковых геодезических измерений (определений)	0.10	–
164	510703.97	2226176.79	Метод спутниковых геодезических измерений (определений)	0.10	–
165	510683.77	2226213.65	Метод спутниковых геодезических измерений (определений)	0.10	–
166	510661.28	2226257.90	Метод спутниковых геодезических измерений (определений)	0.10	–
167	510640.65	2226301.59	Метод спутниковых геодезических измерений (определений)	0.10	–
168	510619.93	2226350.09	Метод спутниковых геодезических измерений (определений)	0.10	–
169	510604.91	2226379.04	Метод спутниковых геодезических измерений (определений)	0.10	–
170	510597.43	2226390.13	Метод спутниковых геодезических измерений (определений)	0.10	–
171	510577.27	2226435.81	Метод спутниковых геодезических измерений (определений)	0.10	–
172	510557.48	2226473.81	Метод спутниковых геодезических измерений (определений)	0.10	–
173	510524.36	2226460.57	Метод спутниковых геодезических измерений (определений)	0.10	–
174	510514.03	2226455.12	Метод спутниковых геодезических измерений (определений)	0.10	–
175	510483.09	2226440.32	Метод спутниковых геодезических измерений (определений)	0.10	–
176	510482.39	2226441.88	Метод спутниковых геодезических измерений (определений)	0.10	–
177	510478.05	2226440.03	Метод спутниковых геодезических измерений (определений)	0.10	–
178	510480.14	2226434.95	Метод спутниковых геодезических измерений (определений)	0.10	–

179	510481.21	2226435.36	Метод спутниковых геодезических измерений (определений)	0.10	–
180	510490.56	2226411.35	Метод спутниковых геодезических измерений (определений)	0.10	–
181	510498.08	2226414.66	Метод спутниковых геодезических измерений (определений)	0.10	–
1	510496.84	2226417.49	Метод спутниковых геодезических измерений (определений)	0.10	–

3. Сведения о характерных точках части (частей) границы объекта

Обозначение характерных точек части границы	Координаты, м		Метод определения координат характерной точки	Средняя квадратическая погрешность положения характерной точки (M_t), м	Описание обозначения точки на местности (при наличии)
	X	Y			
1	2	3	4	5	6
–	–	–	–	–	–

Схема расположения границ публичного сервитута
для эксплуатации объекта электросетевого хозяйства

Электросетевой комплекс Подстанция 110/6 кВ «Андроново»
(КЛ 6 кВ ф. Автоколонна-2, КЛ 6 кВ ф. Автоколонна-1; ТП 7207, ТП 7211, ТП 7309)
(наименование объекта)

План границ объекта

Обзорная схема границ объекта

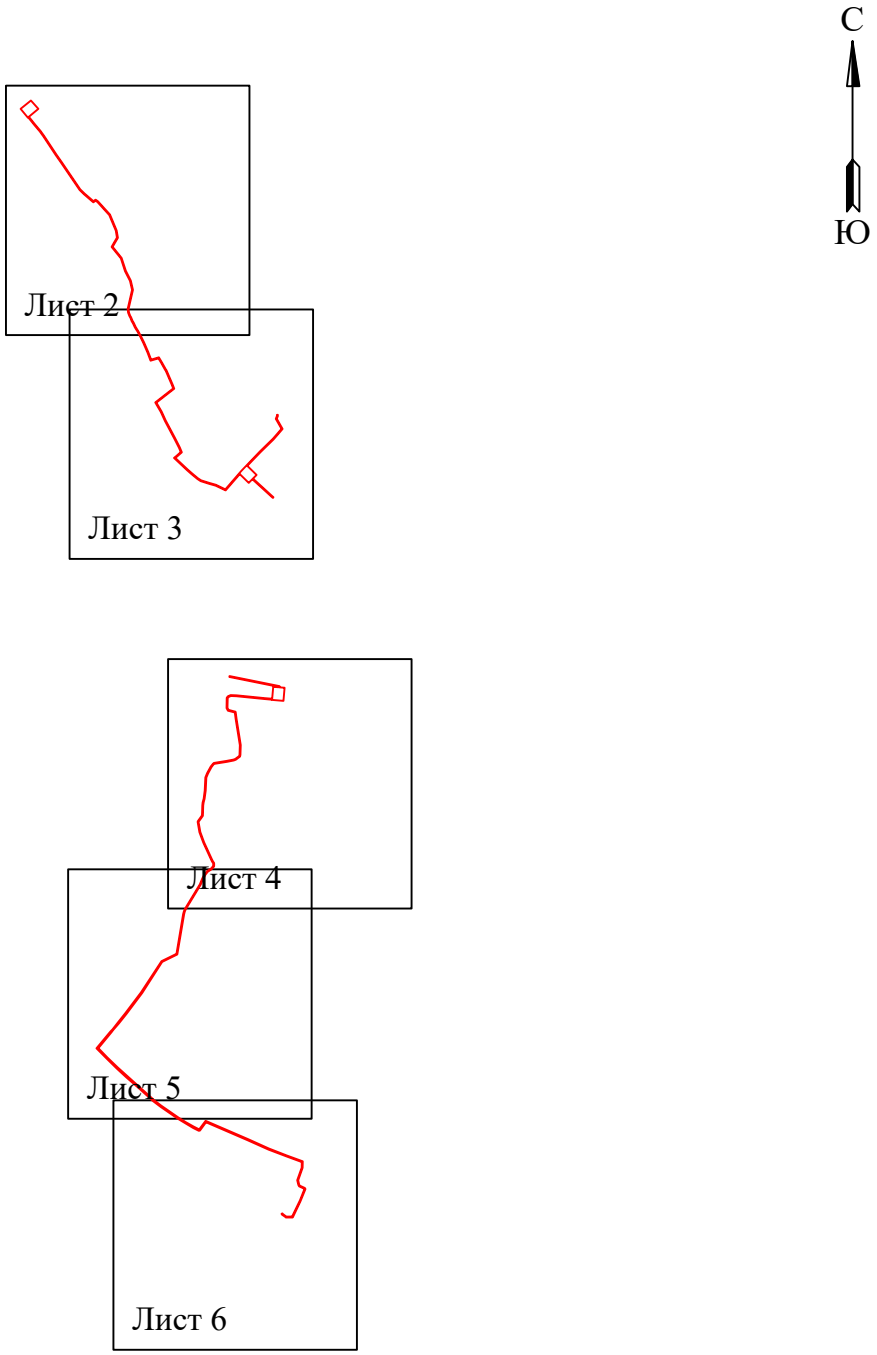

Условные обозначения:

- граница устанавливаемого публичного сервитута

Схема расположения границ публичного сервитута
для эксплуатации объекта электросетевого хозяйства

Электросетевой комплекс Подстанция 110/6 кВ «Андроново»
(КЛ 6 кВ ф. Автоколонна-2, КЛ 6 кВ ф. Автоколонна-1; ТП 7207, ТП 7211, ТП 7309)

(наименование объекта)

План границ объекта

Масштаб 1:2000

Лист 2 из 6

Используемые условные знаки и обозначения:

- 1 - обозначение характерной точки границы устанавливаемого публичного сервитута
- границы земельных участков, попадающих в зону публичного сервитута
- граница кадастрового квартала
- 59:01:3810290 - номер кадастрового квартала
- граница устанавливаемого публичного сервитута
- г. Пермь - наименование населенного пункта
- ось линии, контур объекта

Схема расположения границ публичного сервитута
для эксплуатации объекта электросетевого хозяйства

Электросетевой комплекс Подстанция 110/6 кВ «Андроново»
(КЛ 6 кВ ф. Автоколонна-2, КЛ 6 кВ ф. Автоколонна-1; ТП 7207, ТП 7211, ТП 7309)

(наименование объекта)

План границ объекта

Схема расположения границ публичного сервитута
для эксплуатации объекта электросетевого хозяйства

Электросетевой комплекс Подстанция 110/6 кВ «Андроново»
(КЛ 6 кВ ф. Автоколонна-2, КЛ 6 кВ ф. Автоколонна-1; ТП 7207, ТП 7211, ТП 7309)

(наименование объекта)

План границ объекта

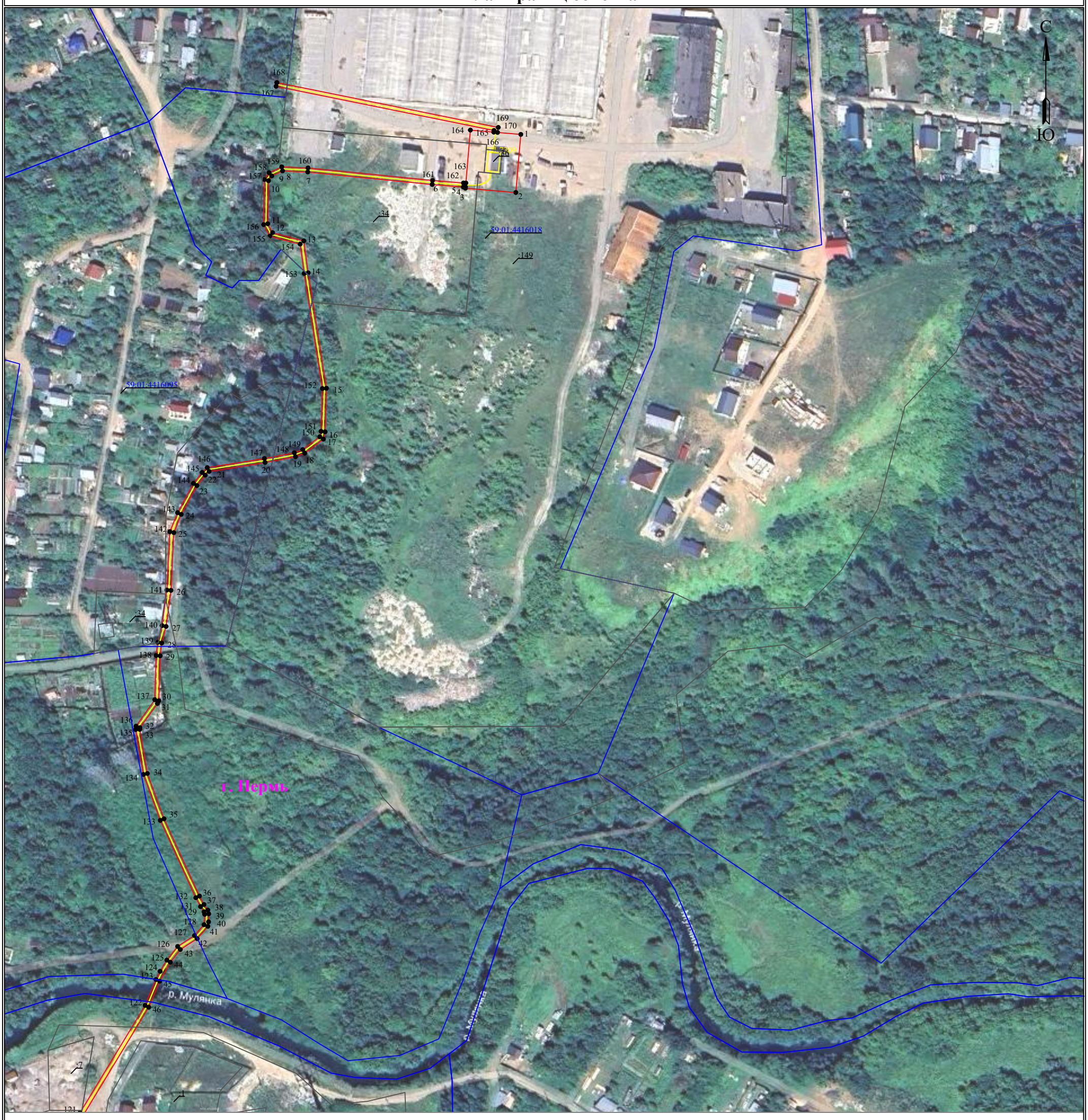

Масштаб 1:2000

Лист 4 из 6

Используемые условные знаки и обозначения:

- 1 - обозначение характерной точки границы устанавливаемого публичного сервитута
- границы земельных участков, попадающих в зону публичного сервитута
- граница кадастрового квартала
- 59:01:3810290 - номер кадастрового квартала
- граница устанавливаемого публичного сервитута
- г. Пермь - наименование населенного пункта
- ось линии, контур объекта

Схема расположения границ публичного сервитута
для эксплуатации объекта электросетевого хозяйства

Электросетевой комплекс Подстанция 110/6 кВ «Андроново»
(КЛ 6 кВ ф. Автоколонна-2, КЛ 6 кВ ф. Автоколонна-1; ТП 7207, ТП 7211, ТП 7309)

(наименование объекта)

План границ объекта

Масштаб 1:2000

Лист 5 из 6

Используемые условные знаки и обозначения:

- ● 1 - обозначение характерной точки границы устанавливаемого публичного сервитута
- границы земельных участков, попадающих в зону публичного сервитута
- граница кадастрового квартала
- 59:01:3810290 - номер кадастрового квартала
- граница устанавливаемого публичного сервитута
- г. Пермь - наименование населенного пункта
- ось линии, контур объекта

Схема расположения границ публичного сервитута
для эксплуатации объекта электросетевого хозяйства

Электросетевой комплекс Подстанция 110/6 кВ «Андроново»
(КЛ 6 кВ ф. Автоколонна-2, КЛ 6 кВ ф. Автоколонна-1; ТП 7207, ТП 7211, ТП 7309)

(наименование объекта)

План границ объекта

Масштаб 1:2000

Лист 6 из 6

Используемые условные знаки и обозначения:

- ● 1 - обозначение характерной точки границы устанавливаемого публичного сервитута
- - границы земельных участков, попадающих в зону публичного сервитута
- - граница кадастрового квартала
- 59:01:3810290 - номер кадастрового квартала
- - граница устанавливаемого публичного сервитута
- г. Пермь - наименование населенного пункта
- - ось линии, контур объекта

ГРАФИЧЕСКОЕ ОПИСАНИЕ

местоположения границ публичного сервитута

Электросетевой комплекс Подстанция 110/6 кВ «Андроново» (КЛ 6 кВ ф. Автоколонна-2, КЛ 6 кВ ф. Автоколонна-1; ТП 7207, ТП 7211, ТП 7309)

(наименование объекта, местоположение границ которого описано (далее - объект)

Раздел 1

Сведения об объекте		
№ п/п	Характеристики объекта	Описание характеристик
1	2	3
1	Местоположение объекта	Пермский край, городской округ Пермский, город Пермь
2	Площадь объекта +/- величина погрешности определения площади (Р+/- Дельта Р)	9907 кв.м ± 28.76 кв.м
3	Иные характеристики объекта	Публичный сервитут устанавливается в целях эксплуатации объекта электросетевого хозяйства «Электросетевой комплекс Подстанция 110/6 кВ «Андроново» (КЛ 6 кВ ф. Автоколонна-2, КЛ 6 кВ ф. Автоколонна-1; ТП 7207, ТП 7211, ТП 7309)» (в соответствии со статьей 3.6 Федерального закона от 25 октября 2001 г. № 137-ФЗ «О введении в действие Земельного кодекса Российской Федерации»). Срок установления публичного сервитута - сорок девять лет (согласно п.1 ст. 39.45 ЗК РФ).

Раздел 2

Сведения о местоположении границ объекта

1. Система координат МСК-59, зона 2

2. Сведения о характерных точках границ объекта

Обозначение характерных точек границ	Координаты, м		Метод определения координат характерной точки	Средняя квадратическая погрешность положения характерной точки (M_t), м	Описание обозначения точки на местности (при наличии)
	X	Y			
1	2	3	4	5	6
Граница1(1)	–	–	–	–	–
1	512183.50	2226339.39	Метод спутниковых геодезических измерений (определений)	0.10	–
2	512203.75	2226318.73	Метод спутниковых геодезических измерений (определений)	0.10	–
3	512166.06	2226285.96	Метод спутниковых геодезических измерений (определений)	0.10	–
4	512177.09	2226262.99	Метод спутниковых геодезических измерений (определений)	0.10	–
5	512181.27	2226248.08	Метод спутниковых геодезических измерений	0.10	–

			(определений)		
6	512187.60	2226228.43	Метод спутниковых геодезических измерений (определений)	0.10	–
7	512192.70	2226220.55	Метод спутниковых геодезических измерений (определений)	0.10	–
8	512204.41	2226206.55	Метод спутниковых геодезических измерений (определений)	0.10	–
9	512212.26	2226197.59	Метод спутниковых геодезических измерений (определений)	0.10	–
10	512241.01	2226166.90	Метод спутниковых геодезических измерений (определений)	0.10	–
11	512245.48	2226172.42	Метод спутниковых геодезических измерений (определений)	0.10	–
12	512254.63	2226182.55	Метод спутниковых геодезических измерений (определений)	0.10	–
13	512264.55	2226178.30	Метод спутниковых геодезических измерений (определений)	0.10	–
14	512286.29	2226167.25	Метод спутниковых геодезических измерений (определений)	0.10	–
15	512326.59	2226145.81	Метод спутниковых геодезических измерений (определений)	0.10	–
16	512346.91	2226136.59	Метод спутниковых геодезических измерений (определений)	0.10	–
17	512369.14	2226123.72	Метод спутниковых геодезических измерений (определений)	0.10	–
18	512401.39	2226164.98	Метод спутниковых геодезических измерений (определений)	0.10	–
19	512410.01	2226161.61	Метод спутниковых геодезических измерений (определений)	0.10	–
20	512442.57	2226147.58	Метод спутниковых геодезических измерений (определений)	0.10	–
21	512443.94	2226146.52	Метод спутниковых геодезических измерений (определений)	0.10	–
22	512459.11	2226138.05	Метод спутниковых геодезических измерений (определений)	0.10	–

23	512470.83	2226130.98	Метод спутниковых геодезических измерений (определений)	0.10	–
24	512465.50	2226112.75	Метод спутниковых геодезических измерений (определений)	0.10	–
25	512484.64	2226105.50	Метод спутниковых геодезических измерений (определений)	0.10	–
26	512507.03	2226095.72	Метод спутниковых геодезических измерений (определений)	0.10	–
27	512520.62	2226089.08	Метод спутниковых геодезических измерений (определений)	0.10	–
28	512531.71	2226083.17	Метод спутниковых геодезических измерений (определений)	0.10	–
29	512542.29	2226076.65	Метод спутниковых геодезических измерений (определений)	0.10	–
30	512551.90	2226072.19	Метод спутниковых геодезических измерений (определений)	0.10	–
31	512556.39	2226069.37	Метод спутниковых геодезических измерений (определений)	0.10	–
32	512564.97	2226065.96	Метод спутниковых геодезических измерений (определений)	0.10	–
33	512567.57	2226064.32	Метод спутниковых геодезических измерений (определений)	0.10	–
34	512575.98	2226060.96	Метод спутниковых геодезических измерений (определений)	0.10	–
35	512584.81	2226059.86	Метод спутниковых геодезических измерений (определений)	0.10	–
36	512628.89	2226070.09	Метод спутниковых геодезических измерений (определений)	0.10	–
37	512649.58	2226065.25	Метод спутниковых геодезических измерений (определений)	0.10	–
38	512672.00	2226053.82	Метод спутниковых геодезических измерений (определений)	0.10	–
39	512701.56	2226044.18	Метод спутниковых геодезических измерений (определений)	0.10	–
40	512728.03	2226022.86	Метод спутниковых	0.10	–

			геодезических измерений (определений)		
41	512749.47	2226035.27	Метод спутниковых геодезических измерений (определений)	0.10	–
42	512765.27	2226032.60	Метод спутниковых геодезических измерений (определений)	0.10	–
43	512801.64	2226017.40	Метод спутниковых геодезических измерений (определений)	0.10	–
44	512831.59	2225990.07	Метод спутниковых геодезических измерений (определений)	0.10	–
45	512834.62	2225985.82	Метод спутниковых геодезических измерений (определений)	0.10	–
46	512830.97	2225980.81	Метод спутниковых геодезических измерений (определений)	0.10	–
47	512849.39	2225959.37	Метод спутниковых геодезических измерений (определений)	0.10	–
48	512859.52	2225948.93	Метод спутниковых геодезических измерений (определений)	0.10	–
49	512922.99	2225905.77	Метод спутниковых геодезических измерений (определений)	0.10	–
50	512939.92	2225893.89	Метод спутниковых геодезических измерений (определений)	0.10	–
51	512982.94	2225865.54	Метод спутниковых геодезических измерений (определений)	0.10	–
52	512994.65	2225857.07	Метод спутниковых геодезических измерений (определений)	0.10	–
53	513008.16	2225845.54	Метод спутниковых геодезических измерений (определений)	0.10	–
54	513027.13	2225830.24	Метод спутниковых геодезических измерений (определений)	0.10	–
55	513026.53	2225829.51	Метод спутниковых геодезических измерений (определений)	0.10	–
56	513046.56	2225812.88	Метод спутниковых геодезических измерений (определений)	0.10	–
57	513065.78	2225836.68	Метод спутниковых геодезических	0.10	–

			измерений (определений)		
58	513046.61	2225853.80	Метод спутниковых геодезических измерений (определений)	0.10	–
59	513028.41	2225831.78	Метод спутниковых геодезических измерений (определений)	0.10	–
60	513009.44	2225847.08	Метод спутниковых геодезических измерений (определений)	0.10	–
61	512995.89	2225858.64	Метод спутниковых геодезических измерений (определений)	0.10	–
62	512984.08	2225867.19	Метод спутниковых геодезических измерений (определений)	0.10	–
63	512941.04	2225895.54	Метод спутниковых геодезических измерений (определений)	0.10	–
64	512924.13	2225907.42	Метод спутниковых геодезических измерений (определений)	0.10	–
65	512860.81	2225950.47	Метод спутниковых геодезических измерений (определений)	0.10	–
66	512850.86	2225960.73	Метод спутниковых геодезических измерений (определений)	0.10	–
67	512833.51	2225980.90	Метод спутниковых геодезических измерений (определений)	0.10	–
68	512837.09	2225985.81	Метод спутниковых геодезических измерений (определений)	0.10	–
69	512833.09	2225991.40	Метод спутниковых геодезических измерений (определений)	0.10	–
70	512802.73	2226019.11	Метод спутниковых геодезических измерений (определений)	0.10	–
71	512765.83	2226034.53	Метод спутниковых геодезических измерений (определений)	0.10	–
72	512749.09	2226037.36	Метод спутниковых геодезических измерений (определений)	0.10	–
73	512728.22	2226025.28	Метод спутниковых геодезических измерений (определений)	0.10	–
74	512702.53	2226045.97	Метод спутниковых геодезических измерений	0.10	–

			(определений)		
75	512672.77	2226055.67	Метод спутниковых геодезических измерений (определений)	0.10	–
76	512650.27	2226067.14	Метод спутниковых геодезических измерений (определений)	0.10	–
77	512628.89	2226072.14	Метод спутниковых геодезических измерений (определений)	0.10	–
78	512584.70	2226061.89	Метод спутниковых геодезических измерений (определений)	0.10	–
79	512576.48	2226062.90	Метод спутниковых геодезических измерений (определений)	0.10	–
80	512568.48	2226066.11	Метод спутниковых геодезических измерений (определений)	0.10	–
81	512565.88	2226067.75	Метод спутниковых геодезических измерений (определений)	0.10	–
82	512557.30	2226071.16	Метод спутниковых геодезических измерений (определений)	0.10	–
83	512552.86	2226073.95	Метод спутниковых геодезических измерений (определений)	0.10	–
84	512543.24	2226078.41	Метод спутниковых геодезических измерений (определений)	0.10	–
85	512532.71	2226084.91	Метод спутниковых геодезических измерений (определений)	0.10	–
86	512521.53	2226090.86	Метод спутниковых геодезических измерений (определений)	0.10	–
87	512507.87	2226097.53	Метод спутниковых геодезических измерений (определений)	0.10	–
88	512485.39	2226107.35	Метод спутниковых геодезических измерений (определений)	0.10	–
89	512467.94	2226113.96	Метод спутниковых геодезических измерений (определений)	0.10	–
90	512473.18	2226131.90	Метод спутниковых геодезических измерений (определений)	0.10	–
91	512460.11	2226139.78	Метод спутниковых геодезических измерений (определений)	0.10	–

92	512445.04	2226148.19	Метод спутниковых геодезических измерений (определений)	0.10	–
93	512443.59	2226149.32	Метод спутниковых геодезических измерений (определений)	0.10	–
94	512410.77	2226163.46	Метод спутниковых геодезических измерений (определений)	0.10	–
95	512400.73	2226167.38	Метод спутниковых геодезических измерений (определений)	0.10	–
96	512368.65	2226126.33	Метод спутниковых геодезических измерений (определений)	0.10	–
97	512347.81	2226138.38	Метод спутниковых геодезических измерений (определений)	0.10	–
98	512327.50	2226147.59	Метод спутниковых геодезических измерений (определений)	0.10	–
99	512287.21	2226169.03	Метод спутниковых геодезических измерений (определений)	0.10	–
100	512265.41	2226180.11	Метод спутниковых геодезических измерений (определений)	0.10	–
101	512254.06	2226184.91	Метод спутниковых геодезических измерений (определений)	0.10	–
102	512240.91	2226169.96	Метод спутниковых геодезических измерений (определений)	0.10	–
103	512213.74	2226198.94	Метод спутниковых геодезических измерений (определений)	0.10	–
104	512205.94	2226207.84	Метод спутниковых геодезических измерений (определений)	0.10	–
105	512194.31	2226221.73	Метод спутниковых геодезических измерений (определений)	0.10	–
106	512189.42	2226229.29	Метод спутниковых геодезических измерений (определений)	0.10	–
107	512183.19	2226248.66	Метод спутниковых геодезических измерений (определений)	0.10	–
108	512178.97	2226263.70	Метод спутниковых геодезических измерений (определений)	0.10	–
109	512168.52	2226285.45	Метод спутниковых	0.10	–

			геодезических измерений (определений)		
110	512211.06	2226322.15	Метод спутниковых геодезических измерений (определений)	0.10	–
111	512256.24	2226365.36	Метод спутниковых геодезических измерений (определений)	0.10	–
112	512285.15	2226395.08	Метод спутниковых геодезических измерений (определений)	0.10	–
113	512308.16	2226414.99	Метод спутниковых геодезических измерений (определений)	0.10	–
114	512331.47	2226401.77	Метод спутниковых геодезических измерений (определений)	0.10	–
115	512337.50	2226404.40	Метод спутниковых геодезических измерений (определений)	0.10	–
116	512340.53	2226404.56	Метод спутниковых геодезических измерений (определений)	0.10	–
117	512340.43	2226406.56	Метод спутниковых геодезических измерений (определений)	0.10	–
118	512337.03	2226406.38	Метод спутниковых геодезических измерений (определений)	0.10	–
119	512331.59	2226404.00	Метод спутниковых геодезических измерений (определений)	0.10	–
120	512307.91	2226417.43	Метод спутниковых геодезических измерений (определений)	0.10	–
121	512283.78	2226396.54	Метод спутниковых геодезических измерений (определений)	0.10	–
122	512254.83	2226366.78	Метод спутниковых геодезических измерений (определений)	0.10	–
123	512222.72	2226336.07	Метод спутниковых геодезических измерений (определений)	0.10	–
124	512201.83	2226357.40	Метод спутниковых геодезических измерений (определений)	0.10	–
125	512193.39	2226349.11	Метод спутниковых геодезических измерений (определений)	0.10	–
126	512150.14	2226396.43	Метод спутниковых геодезических	0.10	–

			измерений (определений)		
127	512148.66	2226395.08	Метод спутниковых геодезических измерений (определений)	0.10	–
128	512191.96	2226347.70	Метод спутниковых геодезических измерений (определений)	0.10	–
1	512183.50	2226339.39	Метод спутниковых геодезических измерений (определений)	0.10	–
(2)	–	–	–	–	–
129	511710.67	2226422.11	Метод спутниковых геодезических измерений (определений)	0.10	–
130	511680.41	2226419.52	Метод спутниковых геодезических измерений (определений)	0.10	–
131	511682.66	2226393.27	Метод спутниковых геодезических измерений (определений)	0.10	–
132	511683.27	2226393.32	Метод спутниковых геодезических измерений (определений)	0.10	–
133	511683.26	2226392.17	Метод спутниковых геодезических измерений (определений)	0.10	–
134	511684.60	2226375.95	Метод спутниковых геодезических измерений (определений)	0.10	–
135	511691.11	2226311.15	Метод спутниковых геодезических измерений (определений)	0.10	–
136	511691.65	2226298.03	Метод спутниковых геодезических измерений (определений)	0.10	–
137	511689.05	2226292.42	Метод спутниковых геодезических измерений (определений)	0.10	–
138	511686.55	2226290.70	Метод спутниковых геодезических измерений (определений)	0.10	–
139	511664.13	2226290.31	Метод спутниковых геодезических измерений (определений)	0.10	–
140	511659.50	2226292.83	Метод спутниковых геодезических измерений (определений)	0.10	–
141	511655.23	2226309.09	Метод спутниковых геодезических измерений (определений)	0.10	–
142	511638.56	2226311.37	Метод спутниковых геодезических	0.10	–

			измерений (определений)		
143	511578.41	2226320.90	Метод спутниковых геодезических измерений (определений)	0.10	–
144	511555.74	2226320.19	Метод спутниковых геодезических измерений (определений)	0.10	–
145	511551.94	2226319.31	Метод спутниковых геодезических измерений (определений)	0.10	–
146	511544.64	2226309.58	Метод спутниковых геодезических измерений (определений)	0.10	–
147	511542.79	2226304.76	Метод спутниковых геодезических измерений (определений)	0.10	–
148	511539.77	2226288.92	Метод спутниковых геодезических измерений (определений)	0.10	–
149	511535.10	2226259.79	Метод спутниковых геодезических измерений (определений)	0.10	–
150	511533.18	2226257.74	Метод спутниковых геодезических измерений (определений)	0.10	–
151	511527.74	2226253.41	Метод спутниковых геодезических измерений (определений)	0.10	–
152	511512.71	2226245.28	Метод спутниковых геодезических измерений (определений)	0.10	–
153	511503.24	2226241.40	Метод спутниковых геодезических измерений (определений)	0.10	–
154	511473.16	2226239.91	Метод спутниковых геодезических измерений (определений)	0.10	–
155	511454.35	2226237.37	Метод спутниковых геодезических измерений (определений)	0.10	–
156	511445.73	2226235.12	Метод спутниковых геодезических измерений (определений)	0.10	–
157	511439.03	2226234.30	Метод спутниковых геодезических измерений (определений)	0.10	–
158	511415.61	2226233.57	Метод спутниковых геодезических измерений (определений)	0.10	–
159	511414.22	2226232.90	Метод спутниковых геодезических измерений	0.10	–

			(определений)		
160	511401.62	2226223.76	Метод спутниковых геодезических измерений (определений)	0.10	–
161	511400.72	2226223.65	Метод спутниковых геодезических измерений (определений)	0.10	–
162	511377.77	2226227.62	Метод спутниковых геодезических измерений (определений)	0.10	–
163	511354.15	2226236.32	Метод спутниковых геодезических измерений (определений)	0.10	–
164	511313.91	2226254.75	Метод спутниковых геодезических измерений (определений)	0.10	–
165	511309.50	2226257.11	Метод спутниковых геодезических измерений (определений)	0.10	–
166	511306.57	2226259.12	Метод спутниковых геодезических измерений (определений)	0.10	–
167	511304.62	2226259.58	Метод спутниковых геодезических измерений (определений)	0.10	–
168	511300.46	2226259.51	Метод спутниковых геодезических измерений (определений)	0.10	–
169	511298.13	2226259.14	Метод спутниковых геодезических измерений (определений)	0.10	–
170	511291.73	2226253.56	Метод спутниковых геодезических измерений (определений)	0.10	–
171	511286.07	2226244.78	Метод спутниковых геодезических измерений (определений)	0.10	–
172	511279.43	2226239.56	Метод спутниковых геодезических измерений (определений)	0.10	–
173	511269.55	2226234.02	Метод спутниковых геодезических измерений (определений)	0.10	–
174	511255.99	2226228.34	Метод спутниковых геодезических измерений (определений)	0.10	–
175	511200.07	2226194.44	Метод спутниковых геодезических измерений (определений)	0.10	–
176	511196.56	2226192.70	Метод спутниковых геодезических измерений (определений)	0.10	–

177	511192.99	2226191.38	Метод спутниковых геодезических измерений (определений)	0.10	–
178	511187.58	2226190.07	Метод спутниковых геодезических измерений (определений)	0.10	–
179	511095.24	2226174.43	Метод спутниковых геодезических измерений (определений)	0.10	–
180	511078.09	2226139.56	Метод спутниковых геодезических измерений (определений)	0.10	–
181	511006.45	2226093.60	Метод спутниковых геодезических измерений (определений)	0.10	–
182	510958.23	2226057.34	Метод спутниковых геодезических измерений (определений)	0.10	–
183	510936.28	2226039.86	Метод спутниковых геодезических измерений (определений)	0.10	–
184	510920.90	2226026.60	Метод спутниковых геодезических измерений (определений)	0.10	–
185	510915.64	2226022.67	Метод спутниковых геодезических измерений (определений)	0.10	–
186	510879.02	2225992.28	Метод спутниковых геодезических измерений (определений)	0.10	–
187	510857.48	2226013.05	Метод спутниковых геодезических измерений (определений)	0.10	–
188	510834.58	2226036.85	Метод спутниковых геодезических измерений (определений)	0.10	–
189	510758.18	2226121.90	Метод спутниковых геодезических измерений (определений)	0.10	–
190	510746.56	2226137.09	Метод спутниковых геодезических измерений (определений)	0.10	–
191	510718.27	2226177.90	Метод спутниковых геодезических измерений (определений)	0.10	–
192	510708.09	2226194.15	Метод спутниковых геодезических измерений (определений)	0.10	–
193	510697.95	2226212.36	Метод спутниковых геодезических измерений (определений)	0.10	–
194	510691.59	2226225.11	Метод спутниковых	0.10	–

			геодезических измерений (определений)		
195	510711.18	2226239.88	Метод спутниковых геодезических измерений (определений)	0.10	–
196	510669.03	2226337.91	Метод спутниковых геодезических измерений (определений)	0.10	–
197	510647.38	2226385.97	Метод спутниковых геодезических измерений (определений)	0.10	–
198	510631.33	2226427.15	Метод спутниковых геодезических измерений (определений)	0.10	–
199	510617.76	2226464.07	Метод спутниковых геодезических измерений (определений)	0.10	–
200	510602.83	2226463.63	Метод спутниковых геодезических измерений (определений)	0.10	–
201	510574.11	2226453.46	Метод спутниковых геодезических измерений (определений)	0.10	–
202	510564.20	2226455.77	Метод спутниковых геодезических измерений (определений)	0.10	–
203	510561.61	2226457.23	Метод спутниковых геодезических измерений (определений)	0.10	–
204	510556.27	2226468.88	Метод спутниковых геодезических измерений (определений)	0.10	–
205	510553.88	2226470.30	Метод спутниковых геодезических измерений (определений)	0.10	–
206	510525.49	2226458.72	Метод спутниковых геодезических измерений (определений)	0.10	–
207	510488.26	2226440.86	Метод спутниковых геодезических измерений (определений)	0.10	–
208	510488.09	2226424.93	Метод спутниковых геодезических измерений (определений)	0.10	–
209	510489.22	2226424.13	Метод спутниковых геодезических измерений (определений)	0.10	–
210	510495.04	2226415.79	Метод спутниковых геодезических измерений (определений)	0.10	–
211	510496.89	2226415.12	Метод спутниковых геодезических	0.10	–

			измерений (определений)		
212	510497.52	2226417.25	Метод спутниковых геодезических измерений (определений)	0.10	–
213	510496.41	2226417.58	Метод спутниковых геодезических измерений (определений)	0.10	–
214	510490.26	2226426.06	Метод спутниковых геодезических измерений (определений)	0.10	–
215	510490.35	2226439.44	Метод спутниковых геодезических измерений (определений)	0.10	–
216	510527.79	2226457.50	Метод спутниковых геодезических измерений (определений)	0.10	–
217	510553.70	2226467.96	Метод спутниковых геодезических измерений (определений)	0.10	–
218	510554.63	2226467.41	Метод спутниковых геодезических измерений (определений)	0.10	–
219	510559.99	2226455.73	Метод спутниковых геодезических измерений (определений)	0.10	–
220	510563.43	2226453.80	Метод спутниковых геодезических измерений (определений)	0.10	–
221	510574.23	2226451.28	Метод спутниковых геодезических измерений (определений)	0.10	–
222	510603.21	2226461.54	Метод спутниковых геодезических измерений (определений)	0.10	–
223	510616.07	2226461.73	Метод спутниковых геодезических измерений (определений)	0.10	–
224	510629.21	2226426.13	Метод спутниковых геодезических измерений (определений)	0.10	–
225	510644.83	2226385.23	Метод спутниковых геодезических измерений (определений)	0.10	–
226	510666.46	2226336.90	Метод спутниковых геодезических измерений (определений)	0.10	–
227	510707.95	2226240.79	Метод спутниковых геодезических измерений (определений)	0.10	–
228	510688.78	2226226.70	Метод спутниковых геодезических измерений	0.10	–

			(определений)		
229	510688.28	2226224.02	Метод спутниковых геодезических измерений (определений)	0.10	–
230	510694.88	2226210.96	Метод спутниковых геодезических измерений (определений)	0.10	–
231	510715.73	2226176.27	Метод спутниковых геодезических измерений (определений)	0.10	–
232	510743.81	2226135.72	Метод спутниковых геодезических измерений (определений)	0.10	–
233	510756.49	2226118.93	Метод спутниковых геодезических измерений (определений)	0.10	–
234	510788.22	2226083.74	Метод спутниковых геодезических измерений (определений)	0.10	–
235	510811.50	2226056.75	Метод спутниковых геодезических измерений (определений)	0.10	–
236	510832.06	2226034.55	Метод спутниковых геодезических измерений (определений)	0.10	–
237	510855.25	2226010.92	Метод спутниковых геодезических измерений (определений)	0.10	–
238	510878.51	2225988.00	Метод спутниковых геодезических измерений (определений)	0.10	–
239	510917.64	2226020.38	Метод спутниковых геодезических измерений (определений)	0.10	–
240	510922.25	2226025.00	Метод спутниковых геодезических измерений (определений)	0.10	–
241	510938.30	2226037.38	Метод спутниковых геодезических измерений (определений)	0.10	–
242	510959.96	2226054.73	Метод спутниковых геодезических измерений (определений)	0.10	–
243	511007.40	2226090.63	Метод спутниковых геодезических измерений (определений)	0.10	–
244	511079.72	2226138.11	Метод спутниковых геодезических измерений (определений)	0.10	–
245	511096.66	2226172.54	Метод спутниковых геодезических измерений (определений)	0.10	–

246	511188.00	2226188.00	Метод спутниковых геодезических измерений (определений)	0.10	–
247	511193.60	2226189.37	Метод спутниковых геодезических измерений (определений)	0.10	–
248	511197.39	2226190.77	Метод спутниковых геодезических измерений (определений)	0.10	–
249	511201.09	2226192.60	Метод спутниковых геодезических измерений (определений)	0.10	–
250	511256.93	2226226.46	Метод спутниковых геодезических измерений (определений)	0.10	–
251	511270.43	2226232.11	Метод спутниковых геодезических измерений (определений)	0.10	–
252	511274.70	2226234.27	Метод спутниковых геодезических измерений (определений)	0.10	–
253	511280.59	2226237.80	Метод спутниковых геодезических измерений (определений)	0.10	–
254	511287.66	2226243.40	Метод спутниковых геодезических измерений (определений)	0.10	–
255	511293.34	2226252.18	Метод спутниковых геодезических измерений (определений)	0.10	–
256	511299.00	2226257.15	Метод спутниковых геодезических измерений (определений)	0.10	–
257	511304.39	2226257.48	Метод спутниковых геодезических измерений (определений)	0.10	–
258	511305.71	2226257.17	Метод спутниковых геодезических измерений (определений)	0.10	–
259	511308.41	2226255.32	Метод спутниковых геодезических измерений (определений)	0.10	–
260	511313.04	2226252.84	Метод спутниковых геодезических измерений (определений)	0.10	–
261	511353.34	2226234.38	Метод спутниковых геодезических измерений (определений)	0.10	–
262	511377.24	2226225.58	Метод спутниковых геодезических измерений (определений)	0.10	–
263	511400.66	2226221.54	Метод спутниковых	0.10	–

			геодезических измерений (определений)		
264	511402.41	2226221.75	Метод спутниковых геодезических измерений (определений)	0.10	–
265	511416.18	2226231.51	Метод спутниковых геодезических измерений (определений)	0.10	–
266	511439.19	2226232.20	Метод спутниковых геодезических измерений (определений)	0.10	–
267	511446.13	2226233.05	Метод спутниковых геодезических измерений (определений)	0.10	–
268	511454.78	2226235.31	Метод спутниковых геодезических измерений (определений)	0.10	–
269	511473.33	2226237.81	Метод спутниковых геодезических измерений (определений)	0.10	–
270	511503.70	2226239.32	Метод спутниковых геодезических измерений (определений)	0.10	–
271	511513.61	2226243.38	Метод спутниковых геодезических измерений (определений)	0.10	–
272	511528.89	2226251.65	Метод спутниковых геодезических измерений (определений)	0.10	–
273	511534.61	2226256.19	Метод спутниковых геодезических измерений (определений)	0.10	–
274	511537.08	2226258.82	Метод спутниковых геодезических измерений (определений)	0.10	–
275	511541.84	2226288.58	Метод спутниковых геодезических измерений (определений)	0.10	–
276	511544.81	2226304.16	Метод спутниковых геодезических измерений (определений)	0.10	–
277	511546.50	2226308.55	Метод спутниковых геодезических измерений (определений)	0.10	–
278	511553.16	2226317.44	Метод спутниковых геодезических измерений (определений)	0.10	–
279	511556.01	2226318.10	Метод спутниковых геодезических измерений (определений)	0.10	–
280	511578.28	2226318.79	Метод спутниковых геодезических	0.10	–

			измерений (определений)		
281	511638.26	2226309.29	Метод спутниковых геодезических измерений (определений)	0.10	–
282	511653.55	2226307.20	Метод спутниковых геодезических измерений (определений)	0.10	–
283	511657.70	2226291.42	Метод спутниковых геодезических измерений (определений)	0.10	–
284	511663.68	2226288.17	Метод спутниковых геодезических измерений (определений)	0.10	–
285	511687.18	2226288.58	Метод спутниковых геодезических измерений (определений)	0.10	–
286	511690.71	2226291.02	Метод спутниковых геодезических измерений (определений)	0.10	–
287	511693.77	2226297.60	Метод спутниковых геодезических измерений (определений)	0.10	–
288	511693.21	2226311.30	Метод спутниковых геодезических измерений (определений)	0.10	–
289	511686.69	2226376.13	Метод спутниковых геодезических измерений (определений)	0.10	–
290	511685.36	2226392.24	Метод спутниковых геодезических измерений (определений)	0.10	–
291	511685.37	2226393.50	Метод спутниковых геодезических измерений (определений)	0.10	–
292	511712.91	2226395.85	Метод спутниковых геодезических измерений (определений)	0.10	–
293	511711.87	2226408.01	Метод спутниковых геодезических измерений (определений)	0.10	–
294	511712.73	2226408.13	Метод спутниковых геодезических измерений (определений)	0.10	–
295	511735.72	2226294.67	Метод спутниковых геодезических измерений (определений)	0.10	–
296	511737.68	2226295.07	Метод спутниковых геодезических измерений (определений)	0.10	–
297	511714.32	2226410.37	Метод спутниковых геодезических измерений	0.10	–

			(определений)		
298	511711.70	2226410.01	Метод спутниковых геодезических измерений (определений)	0.10	–
129	511710.67	2226422.11	Метод спутниковых геодезических измерений (определений)	0.10	–

3. Сведения о характерных точках части (частей) границы объекта

Обозначение характерных точек части границы	Координаты, м		Метод определения координат характерной точки	Средняя квадратическая погрешность положения характерной точки (M_t), м	Описание обозначения точки на местности (при наличии)
	X	Y			
1	2	3	4	5	6
–	–	–	–	–	–

Схема расположения границ публичного сервитута
для эксплуатации объекта электросетевого хозяйства

Электросетевой комплекс Подстанция 110/6кВ «Балатовская» (КЛ 6 кВ: ф. Ераничи-1 от РП-54, ф. Ераничи-2 от РП-54, ф. Подводный-1 от РП-54, ф. Подводный-2 от РП-54, ф. Светлица от РП-54, ТП-7303 (1с.ш.,яч.3) - БКТП-7463 (2с.ш.,яч.8), ТП-7051 (2с.ш.,яч.4) - БКТП-7463 (1с.ш.,яч.7); ТП-7317, ТП-7173, ТП-7318, ТП-7206, ТП-7311, ТП-7304, ТП-7085)

(наименование объекта)

План границ объекта

Обзорная схема границ объекта

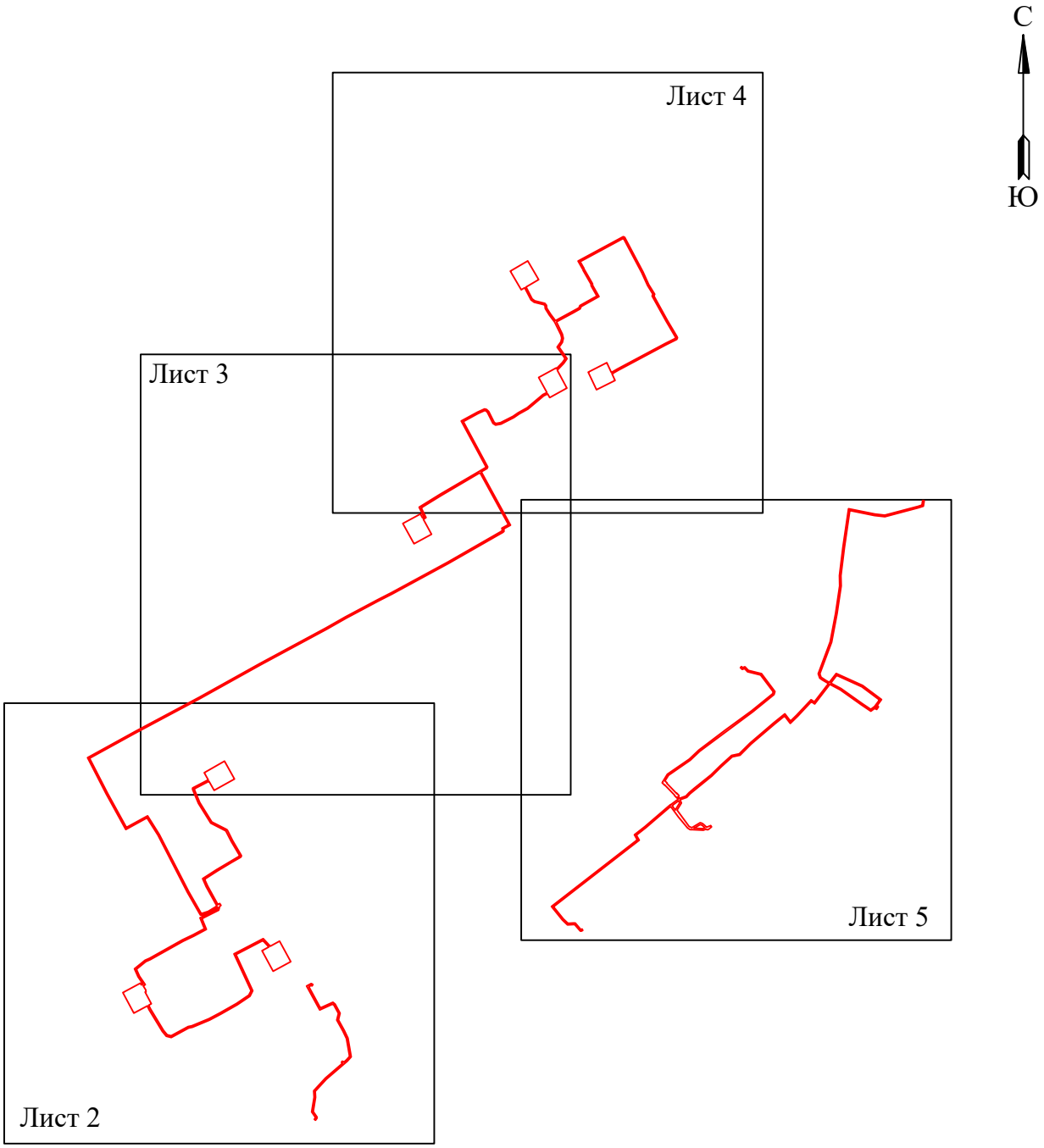

Условные обозначения:

- граница устанавливаемого публичного сервитута

Схема расположения границ публичного сервитута
для эксплуатации объекта электросетевого хозяйства

Электросетевой комплекс Подстанция 110/6кВ «Балатовская» (КЛ 6 кВ: ф. Ераничи-1 от РП-54, ф. Ераничи-2 от РП-54, ф. Подводный-1 от РП-54, ф. Подводный-2 от РП-54, ф. Светлица от РП-54, ТП-7303 (1с.ш.,яч.3) - БКТП-7463 (2с.ш.,яч.8), ТП-7051 (2с.ш.,яч.4) - БКТП-7463 (1с.ш.,яч.7); ТП-7317, ТП-7173, ТП-7318, ТП-7206, ТП-7311, ТП-7304, ТП-7085)

(наименование объекта)

План границ объекта

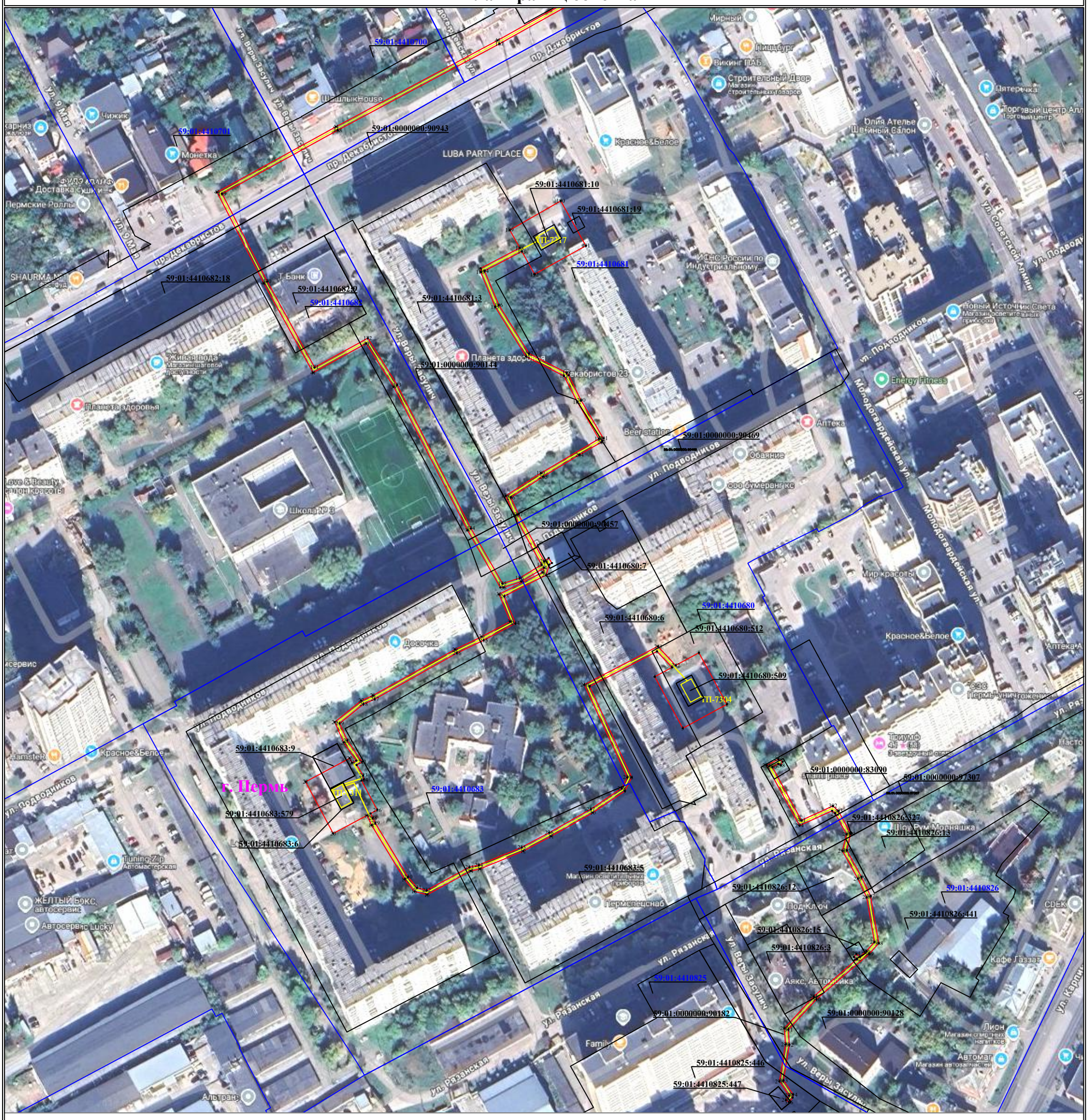

Используемые условные знаки и обозначения:

Масштаб 1:2000

Лист 2 из 5

- ● 1 — **обозначение характерной точки границы устанавливаемого публичного сервитута**
- **границы земельных участков, попадающих в зону публичного сервитута**
- **граница кадастрового квартала**
- 59:01:3810290 — **номер кадастрового квартала**
- **граница устанавливаемого публичного сервитута**
- г. Пермь — **наименование населенного пункта**
- **ось линии, контур объекта**

Схема расположения границ публичного сервитута
для эксплуатации объекта электросетевого хозяйства

Электросетевой комплекс Подстанция 110/6кВ «Балатовская» (КЛ 6 кВ: ф. Ераничи-1 от РП-54, ф. Ераничи-2 от РП-54, ф. Подводный-1 от РП-54, ф. Подводный-2 от РП-54, ф. Светлица от РП-54, ТП-7303 (1с.ш.,яч.3) - БКТП-7463 (2с.ш.,яч.8), ТП-7051 (2с.ш.,яч.4) - БКТП-7463 (1с.ш.,яч.7); ТП-7317, ТП-7173, ТП-7318, ТП-7206, ТП-7311, ТП-7304, ТП-7085)

(наименование объекта)

План границ объекта

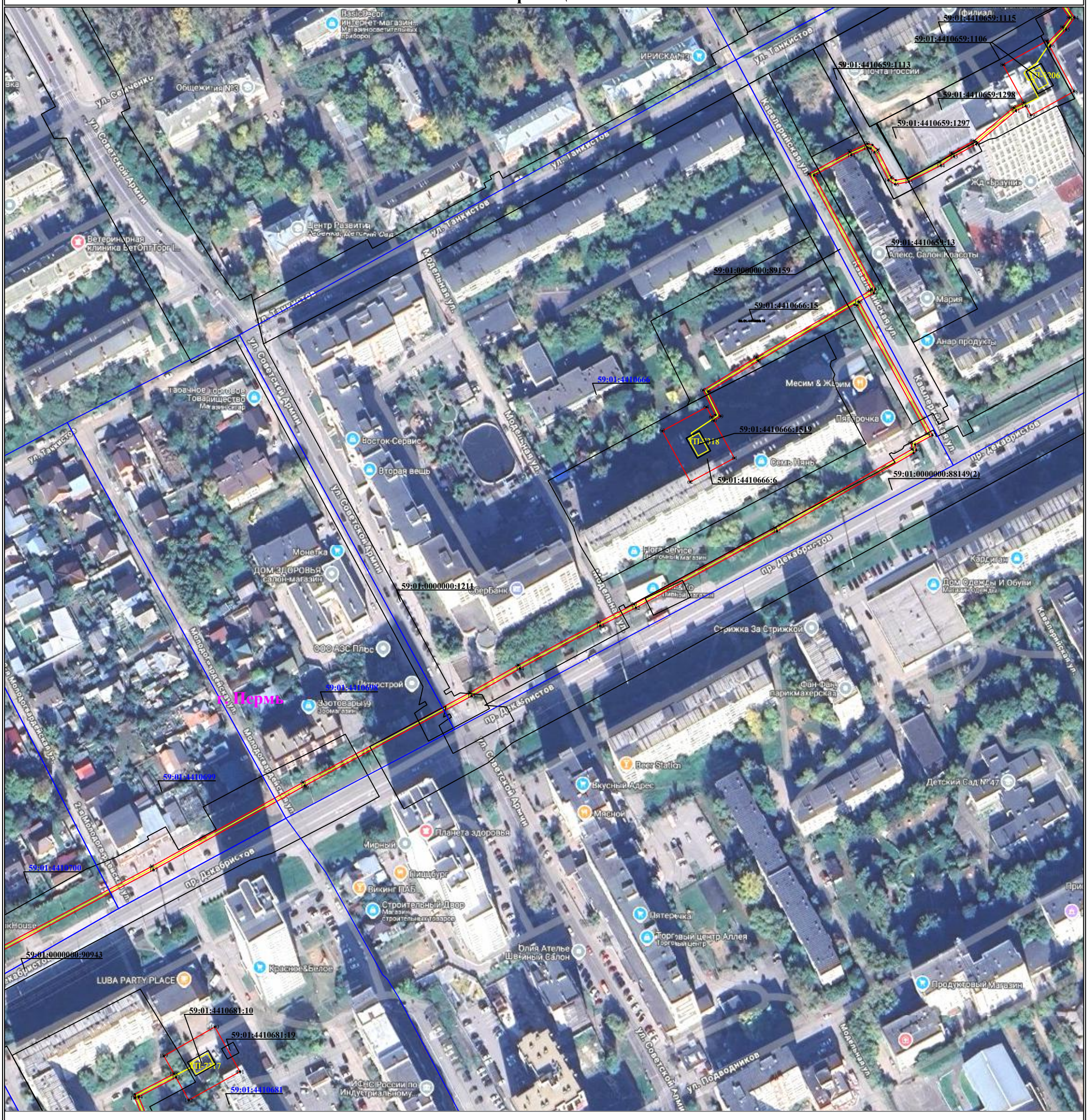

Используемые условные знаки и обозначения:

Масштаб 1:2000

Лист 3 из 5

- ● 1 — **обозначение характерной точки границы устанавливаемого публичного сервитута**
- **границы земельных участков, попадающих в зону публичного сервитута**
- **граница кадастрового квартала**
- 59:01:3810290 — **номер кадастрового квартала**
- **граница устанавливаемого публичного сервитута**
- г. Пермь — **наименование населенного пункта**
- **ось линии, контур объекта**

Схема расположения границ публичного сервитута
для эксплуатации объекта электросетевого хозяйства

Электросетевой комплекс Подстанция 110/6кВ «Балатовская» (КЛ 6 кВ: ф. Ераничи-1 от РП-54, ф. Ераничи-2 от РП-54, ф. Подводный-1 от РП-54, ф. Подводный-2 от РП-54, ф. Светлица от РП-54, ТП-7303 (1с.ш.,яч.3) - БКТП-7463 (2с.ш.,яч.8), ТП-7051 (2с.ш.,яч.4) - БКТП-7463 (1с.ш.,яч.7); ТП-7317, ТП-7173, ТП-7318, ТП-7206, ТП-7311, ТП-7304, ТП-7085)

(наименование объекта)

План границ объекта

Используемые условные знаки и обозначения:

Масштаб 1:2000

Лист 4 из 5

- ● 1 — **обозначение характерной точки границы устанавливаемого публичного сервитута**
- **границы земельных участков, попадающих в зону публичного сервитута**
- **граница кадастрового квартала**
- 59:01:3810290 — **номер кадастрового квартала**
- **граница устанавливаемого публичного сервитута**
- г. Пермь — **наименование населенного пункта**
- **ось линии, контур объекта**

Схема расположения границ публичного сервитута
для эксплуатации объекта электросетевого хозяйства

Электросетевой комплекс Подстанция 110/6кВ «Балатовская» (КЛ 6 кВ: ф. Ераничи-1 от РП-54, ф. Ераничи-2 от РП-54, ф. Подводный-1 от РП-54, ф. Подводный-2 от РП-54, ф. Светлица от РП-54, ТП-7303 (1с.ш.,яч.3) - БКТП-7463 (2с.ш.,яч.8), ТП-7051 (2с.ш.,яч.4) - БКТП-7463 (1с.ш.,яч.7); ТП-7317, ТП-7173, ТП-7318, ТП-7206, ТП-7311, ТП-7304, ТП-7085)

(наименование объекта)

План границ объекта

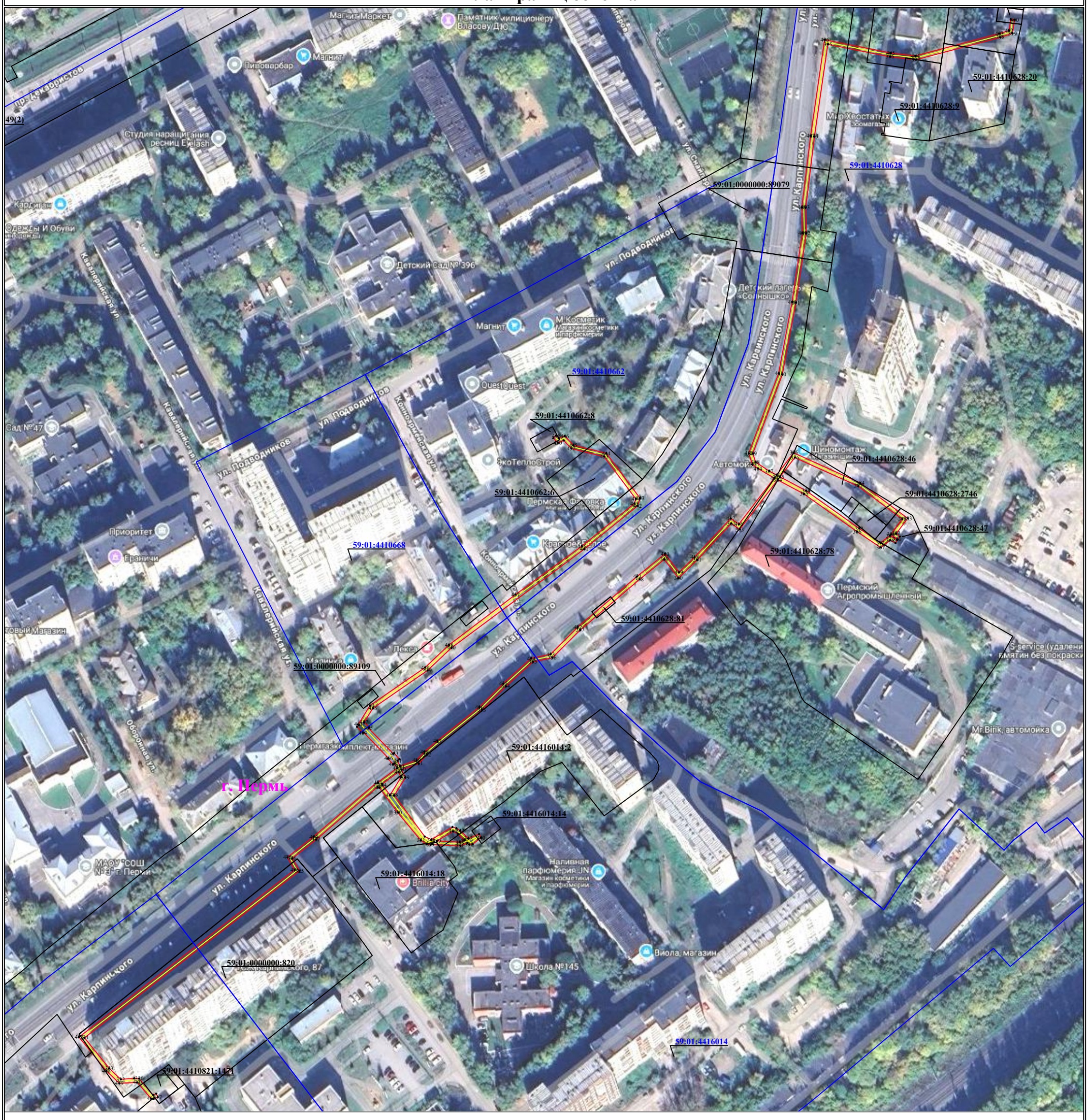

Используемые условные знаки и обозначения:

Масштаб 1:2000

Лист 5 из 5

● 1	- обозначение характерной точки границы устанавливаемого публичного сервитута
	- границы земельных участков, попадающих в зону публичного сервитута
	- граница кадастрового квартала
59:01:3810290	- номер кадастрового квартала
	- граница устанавливаемого публичного сервитута
г. Пермь	- наименование населенного пункта
	- ось линии, контур объекта

ГРАФИЧЕСКОЕ ОПИСАНИЕ

местоположения границ публичного сервитута

Электросетевой комплекс Подстанция 110/6кВ «Балатовская» (КЛ 6 кВ: ф. Ераничи-1 от РП-54, ф. Ераничи-2 от РП-54, ф. Подводный-1 от РП-54, ф. Подводный-2 от РП-54, ф. Светлица от РП-54, ТП-7303 (1с.ш.,яч.3) - БКТП-7463 (2с.ш.,яч.8), ТП-7051 (2с.ш.,яч.4) - БКТП-7463 (1с.ш.,яч.7); ТП-7317, ТП-7173, ТП-7318, ТП-7206, ТП-7311, ТП-7304, ТП-7085)

(наименование объекта, местоположение границ которого описано (далее - объект)

Раздел 1

Сведения об объекте		
№ п/п	Характеристики объекта	Описание характеристик
1	2	3
1	Местоположение объекта	Пермский край, городской округ Пермский, город Пермь
2	Площадь объекта +/- величина погрешности определения площади (Р+/- Дельта Р)	14216 кв.м ± 23.87 кв.м
3	Иные характеристики объекта	Публичный сервитут устанавливается в целях эксплуатации объекта электросетевого хозяйства «Электросетевой комплекс Подстанция 110/6кВ «Балатовская» (КЛ 6 кВ: ф. Ераничи-1 от РП-54, ф. Ераничи-2 от РП-54, ф. Подводный-1 от РП-54, ф. Подводный-2 от РП-54, ф. Светлица от РП-54, ТП-7303 (1с.ш.,яч.3) - БКТП-7463 (2с.ш.,яч.8), ТП-7051 (2с.ш.,яч.4) - БКТП-7463 (1с.ш.,яч.7); ТП-7317, ТП-7173, ТП-7318, ТП-7206, ТП-7311, ТП-7304, ТП-7085)» (в соответствии со статьей 3.6 Федерального закона от 25 октября 2001 г. № 137-ФЗ «О введении в действие Земельного кодекса Российской Федерации»). Срок установления публичного сервитута - сорок девять лет (согласно п.1 ст. 39.45 ЗК РФ).

Раздел 2

Сведения о местоположении границ объекта

1. Система координат МСК-59, зона 2

2. Сведения о характерных точках границ объекта

Обозначение характерных точек границ	Координаты, м		Метод определения координат характерной точки	Средняя квадратическая погрешность положения характерной точки (M_t), м	Описание обозначения точки на местности (при наличии)
	X	Y			
1	2	3	4	5	6
Граница1(1)	–	–	–	–	–
1	513752.49	2229574.95	Метод спутниковых геодезических измерений (определений)	0.10	–
2	513725.64	2229589.52	Метод спутниковых геодезических измерений (определений)	0.10	–
3	513713.17	2229566.54	Метод спутниковых геодезических измерений	0.10	–

			(определений)		
4	513740.02	2229551.97	Метод спутниковых геодезических измерений (определений)	0.10	–
5	513744.87	2229560.91	Метод спутниковых геодезических измерений (определений)	0.10	–
6	513753.22	2229553.13	Метод спутниковых геодезических измерений (определений)	0.10	–
7	513734.94	2229518.02	Метод спутниковых геодезических измерений (определений)	0.10	–
8	513687.62	2229539.97	Метод спутниковых геодезических измерений (определений)	0.10	–
9	513680.50	2229536.35	Метод спутниковых геодезических измерений (определений)	0.10	–
10	513669.27	2229519.75	Метод спутниковых геодезических измерений (определений)	0.10	–
11	513656.96	2229498.00	Метод спутниковых геодезических измерений (определений)	0.10	–
12	513649.26	2229483.52	Метод спутниковых геодезических измерений (определений)	0.10	–
13	513639.93	2229460.99	Метод спутниковых геодезических измерений (определений)	0.10	–
14	513638.88	2229456.10	Метод спутниковых геодезических измерений (определений)	0.10	–
15	513626.49	2229433.41	Метод спутниковых геодезических измерений (определений)	0.10	–
16	513628.23	2229426.86	Метод спутниковых геодезических измерений (определений)	0.10	–
17	513634.49	2229421.68	Метод спутниковых геодезических измерений (определений)	0.10	–
18	513662.73	2229404.48	Метод спутниковых геодезических измерений (определений)	0.10	–
19	513667.81	2229402.10	Метод спутниковых геодезических измерений (определений)	0.10	–
20	513658.39	2229384.50	Метод спутниковых геодезических измерений (определений)	0.10	–

21	513685.30	2229370.13	Метод спутниковых геодезических измерений (определений)	0.10	–
22	513697.57	2229393.06	Метод спутниковых геодезических измерений (определений)	0.10	–
23	513695.26	2229394.30	Метод спутниковых геодезических измерений (определений)	0.10	–
24	513696.34	2229396.50	Метод спутниковых геодезических измерений (определений)	0.10	–
25	513705.80	2229390.00	Метод спутниковых геодезических измерений (определений)	0.10	–
26	513716.36	2229385.28	Метод спутниковых геодезических измерений (определений)	0.10	–
27	513727.54	2229399.13	Метод спутниковых геодезических измерений (определений)	0.10	–
28	513730.21	2229405.14	Метод спутниковых геодезических измерений (определений)	0.10	–
29	513754.18	2229447.94	Метод спутниковых геодезических измерений (определений)	0.10	–
30	513760.87	2229461.87	Метод спутниковых геодезических измерений (определений)	0.10	–
31	513768.76	2229476.68	Метод спутниковых геодезических измерений (определений)	0.10	–
32	513782.97	2229470.90	Метод спутниковых геодезических измерений (определений)	0.10	–
33	513794.39	2229493.62	Метод спутниковых геодезических измерений (определений)	0.10	–
34	513796.76	2229494.33	Метод спутниковых геодезических измерений (определений)	0.10	–
35	513789.59	2229482.48	Метод спутниковых геодезических измерений (определений)	0.10	–
36	513786.54	2229473.32	Метод спутниковых геодезических измерений (определений)	0.10	–
37	513786.49	2229471.54	Метод спутниковых геодезических измерений (определений)	0.10	–
38	513816.30	2229454.48	Метод спутниковых	0.10	–

			геодезических измерений (определений)		
39	513890.94	2229416.05	Метод спутниковых геодезических измерений (определений)	0.10	–
40	513913.59	2229401.74	Метод спутниковых геодезических измерений (определений)	0.10	–
41	513898.37	2229374.02	Метод спутниковых геодезических измерений (определений)	0.10	–
42	513944.90	2229348.38	Метод спутниковых геодезических измерений (определений)	0.10	–
43	513992.30	2229324.00	Метод спутниковых геодезических измерений (определений)	0.10	–
44	514026.37	2229385.93	Метод спутниковых геодезических измерений (определений)	0.10	–
45	514071.36	2229470.13	Метод спутниковых геодезических измерений (определений)	0.10	–
46	514115.20	2229548.91	Метод спутниковых геодезических измерений (определений)	0.10	–
47	514161.95	2229635.75	Метод спутниковых геодезических измерений (определений)	0.10	–
48	514176.29	2229660.97	Метод спутниковых геодезических измерений (определений)	0.10	–
49	514198.59	2229702.79	Метод спутниковых геодезических измерений (определений)	0.10	–
50	514208.02	2229721.34	Метод спутниковых геодезических измерений (определений)	0.10	–
51	514247.90	2229794.79	Метод спутниковых геодезических измерений (определений)	0.10	–
52	514288.88	2229866.13	Метод спутниковых геодезических измерений (определений)	0.10	–
53	514292.23	2229865.37	Метод спутниковых геодезических измерений (определений)	0.10	–
54	514296.90	2229873.99	Метод спутниковых геодезических измерений (определений)	0.10	–
55	514363.79	2229837.38	Метод спутниковых геодезических	0.10	–

			измерений (определений)		
56	514364.23	2229836.02	Метод спутниковых геодезических измерений (определений)	0.10	–
57	514334.87	2229786.05	Метод спутниковых геодезических измерений (определений)	0.10	–
58	514318.84	2229760.01	Метод спутниковых геодезических измерений (определений)	0.10	–
59	514306.01	2229766.34	Метод спутниковых геодезических измерений (определений)	0.10	–
60	514303.70	2229762.84	Метод спутниковых геодезических измерений (определений)	0.10	–
61	514284.22	2229773.52	Метод спутниковых геодезических измерений (определений)	0.10	–
62	514271.82	2229750.61	Метод спутниковых геодезических измерений (определений)	0.10	–
63	514298.35	2229736.07	Метод спутниковых геодезических измерений (определений)	0.10	–
64	514310.75	2229758.98	Метод спутниковых геодезических измерений (определений)	0.10	–
65	514305.55	2229761.83	Метод спутниковых геодезических измерений (определений)	0.10	–
66	514306.75	2229763.64	Метод спутниковых геодезических измерений (определений)	0.10	–
67	514319.62	2229757.28	Метод спутниковых геодезических измерений (определений)	0.10	–
68	514336.66	2229784.97	Метод спутниковых геодезических измерений (определений)	0.10	–
69	514371.57	2229844.53	Метод спутниковых геодезических измерений (определений)	0.10	–
70	514372.14	2229844.76	Метод спутниковых геодезических измерений (определений)	0.10	–
71	514432.33	2229812.33	Метод спутниковых геодезических измерений (определений)	0.10	–
72	514443.84	2229833.53	Метод спутниковых геодезических измерений	0.10	–

			(определений)		
73	514448.08	2229842.82	Метод спутниковых геодезических измерений (определений)	0.10	–
74	514447.37	2229845.45	Метод спутниковых геодезических измерений (определений)	0.10	–
75	514444.80	2229848.18	Метод спутниковых геодезических измерений (определений)	0.10	–
76	514430.49	2229855.36	Метод спутниковых геодезических измерений (определений)	0.10	–
77	514428.99	2229857.61	Метод спутниковых геодезических измерений (определений)	0.10	–
78	514430.13	2229863.76	Метод спутниковых геодезических измерений (определений)	0.10	–
79	514438.41	2229880.02	Метод спутниковых геодезических измерений (определений)	0.10	–
80	514443.11	2229886.80	Метод спутниковых геодезических измерений (определений)	0.10	–
81	514449.56	2229898.43	Метод спутниковых геодезических измерений (определений)	0.10	–
82	514466.87	2229919.04	Метод спутниковых геодезических измерений (определений)	0.10	–
83	514469.42	2229924.34	Метод спутниковых геодезических измерений (определений)	0.10	–
84	514489.15	2229913.49	Метод спутниковых геодезических измерений (определений)	0.10	–
85	514501.57	2229936.25	Метод спутниковых геодезических измерений (определений)	0.10	–
86	514500.61	2229936.77	Метод спутниковых геодезических измерений (определений)	0.10	–
87	514508.86	2229944.63	Метод спутниковых геодезических измерений (определений)	0.10	–
88	514513.74	2229948.04	Метод спутниковых геодезических измерений (определений)	0.10	–
89	514528.90	2229937.65	Метод спутниковых геодезических измерений (определений)	0.10	–

90	514535.83	2229942.60	Метод спутниковых геодезических измерений (определений)	0.10	–
91	514540.31	2229943.59	Метод спутниковых геодезических измерений (определений)	0.10	–
92	514542.60	2229943.19	Метод спутниковых геодезических измерений (определений)	0.10	–
93	514545.11	2229942.52	Метод спутниковых геодезических измерений (определений)	0.10	–
94	514561.53	2229934.40	Метод спутниковых геодезических измерений (определений)	0.10	–
95	514570.80	2229927.45	Метод спутниковых геодезических измерений (определений)	0.10	–
96	514579.09	2229922.18	Метод спутниковых геодезических измерений (определений)	0.10	–
97	514582.84	2229921.75	Метод спутниковых геодезических измерений (определений)	0.10	–
98	514583.40	2229921.40	Метод спутниковых геодезических измерений (определений)	0.10	–
99	514584.25	2229920.53	Метод спутниковых геодезических измерений (определений)	0.10	–
100	514587.44	2229907.63	Метод спутниковых геодезических измерений (определений)	0.10	–
101	514590.53	2229903.48	Метод спутниковых геодезических измерений (определений)	0.10	–
102	514606.38	2229895.26	Метод спутниковых геодезических измерений (определений)	0.10	–
103	514603.77	2229890.77	Метод спутниковых геодезических измерений (определений)	0.10	–
104	514628.16	2229876.46	Метод спутниковых геодезических измерений (определений)	0.10	–
105	514641.51	2229899.26	Метод спутниковых геодезических измерений (определений)	0.10	–
106	514617.03	2229913.54	Метод спутниковых геодезических измерений (определений)	0.10	–
107	514607.39	2229896.98	Метод спутниковых	0.10	–

			геодезических измерений (определений)		
108	514591.86	2229905.04	Метод спутниковых геодезических измерений (определений)	0.10	–
109	514589.30	2229908.48	Метод спутниковых геодезических измерений (определений)	0.10	–
110	514586.05	2229921.55	Метод спутниковых геодезических измерений (определений)	0.10	–
111	514583.56	2229923.66	Метод спутниковых геодезических измерений (определений)	0.10	–
112	514579.74	2229924.14	Метод спутниковых геодезических измерений (определений)	0.10	–
113	514571.95	2229929.09	Метод спутниковых геодезических измерений (определений)	0.10	–
114	514563.46	2229935.52	Метод спутниковых геодезических измерений (определений)	0.10	–
115	514580.16	2229966.12	Метод спутниковых геодезических измерений (определений)	0.10	–
116	514583.22	2229967.38	Метод спутниковых геодезических измерений (определений)	0.10	–
117	514595.62	2229989.63	Метод спутниковых геодезических измерений (определений)	0.10	–
118	514608.90	2229982.11	Метод спутниковых геодезических измерений (определений)	0.10	–
119	514611.09	2229981.87	Метод спутниковых геодезических измерений (определений)	0.10	–
120	514629.40	2229971.43	Метод спутниковых геодезических измерений (определений)	0.10	–
121	514630.41	2229973.15	Метод спутниковых геодезических измерений (определений)	0.10	–
122	514611.70	2229983.82	Метод спутниковых геодезических измерений (определений)	0.10	–
123	514609.53	2229984.05	Метод спутниковых геодезических измерений (определений)	0.10	–
124	514594.85	2229992.36	Метод спутниковых геодезических	0.10	–

			измерений (определений)		
125	514581.81	2229968.97	Метод спутниковых геодезических измерений (определений)	0.10	–
126	514578.77	2229967.71	Метод спутниковых геодезических измерений (определений)	0.10	–
127	514573.85	2229959.15	Метод спутниковых геодезических измерений (определений)	0.10	–
128	514562.09	2229937.22	Метод спутниковых геодезических измерений (определений)	0.10	–
129	514561.30	2229937.05	Метод спутниковых геодезических измерений (определений)	0.10	–
130	514545.84	2229944.54	Метод спутниковых геодезических измерений (определений)	0.10	–
131	514540.28	2229945.78	Метод спутниковых геодезических измерений (определений)	0.10	–
132	514534.96	2229944.56	Метод спутниковых геодезических измерений (определений)	0.10	–
133	514528.88	2229940.30	Метод спутниковых геодезических измерений (определений)	0.10	–
134	514513.75	2229950.67	Метод спутниковых геодезических измерений (определений)	0.10	–
135	514507.50	2229946.25	Метод спутниковых геодезических измерений (определений)	0.10	–
136	514499.09	2229938.23	Метод спутниковых геодезических измерений (определений)	0.10	–
137	514498.56	2229937.87	Метод спутниковых геодезических измерений (определений)	0.10	–
138	514475.30	2229950.41	Метод спутниковых геодезических измерений (определений)	0.10	–
139	514462.86	2229927.95	Метод спутниковых геодезических измерений (определений)	0.10	–
140	514467.67	2229925.31	Метод спутниковых геодезических измерений (определений)	0.10	–
141	514465.18	2229920.14	Метод спутниковых геодезических измерений	0.10	–

			(определений)		
142	514447.90	2229899.56	Метод спутниковых геодезических измерений (определений)	0.10	–
143	514441.41	2229887.86	Метод спутниковых геодезических измерений (определений)	0.10	–
144	514436.70	2229881.05	Метод спутниковых геодезических измерений (определений)	0.10	–
145	514428.22	2229864.41	Метод спутниковых геодезических измерений (определений)	0.10	–
146	514426.88	2229857.18	Метод спутниковых геодезических измерений (определений)	0.10	–
147	514429.12	2229853.81	Метод спутниковых геодезических измерений (определений)	0.10	–
148	514443.59	2229846.55	Метод спутниковых геодезических измерений (определений)	0.10	–
149	514445.57	2229844.45	Метод спутниковых геодезических измерений (определений)	0.10	–
150	514445.96	2229843.01	Метод спутниковых геодезических измерений (определений)	0.10	–
151	514442.04	2229834.41	Метод спутниковых геодезических измерений (определений)	0.10	–
152	514431.52	2229815.04	Метод спутниковых геодезических измерений (определений)	0.10	–
153	514372.26	2229846.97	Метод спутниковых геодезических измерений (определений)	0.10	–
154	514370.18	2229846.12	Метод спутниковых геодезических измерений (определений)	0.10	–
155	514365.63	2229838.18	Метод спутниковых геодезических измерений (определений)	0.10	–
156	514365.45	2229838.75	Метод спутниковых геодезических измерений (определений)	0.10	–
157	514296.10	2229876.71	Метод спутниковых геодезических измерений (определений)	0.10	–
158	514291.20	2229867.66	Метод спутниковых геодезических измерений (определений)	0.10	–

159	514288.24	2229868.34	Метод спутниковых геодезических измерений (определений)	0.10	–
160	514286.80	2229866.88	Метод спутниковых геодезических измерений (определений)	0.10	–
161	514246.15	2229795.75	Метод спутниковых геодезических измерений (определений)	0.10	–
162	514206.25	2229722.27	Метод спутниковых геодезических измерений (определений)	0.10	–
163	514196.82	2229703.71	Метод спутниковых геодезических измерений (определений)	0.10	–
164	514174.54	2229661.93	Метод спутниковых геодезических измерений (определений)	0.10	–
165	514160.20	2229636.72	Метод спутниковых геодезических измерений (определений)	0.10	–
166	514113.45	2229549.87	Метод спутниковых геодезических измерений (определений)	0.10	–
167	514069.59	2229471.09	Метод спутниковых геодезических измерений (определений)	0.10	–
168	514024.61	2229386.88	Метод спутниковых геодезических измерений (определений)	0.10	–
169	513991.49	2229326.67	Метод спутниковых геодезических измерений (определений)	0.10	–
170	513945.84	2229350.15	Метод спутниковых геодезических измерений (определений)	0.10	–
171	513901.08	2229374.81	Метод спутниковых геодезических измерений (определений)	0.10	–
172	513916.30	2229402.51	Метод спутниковых геодезических измерений (определений)	0.10	–
173	513891.94	2229417.79	Метод спутниковых геодезических измерений (определений)	0.10	–
174	513817.25	2229456.23	Метод спутниковых геодезических измерений (определений)	0.10	–
175	513788.52	2229472.68	Метод спутниковых геодезических измерений (определений)	0.10	–
176	513791.42	2229481.64	Метод спутниковых	0.10	–

			геодезических измерений (определений)		
177	513798.31	2229493.03	Метод спутниковых геодезических измерений (определений)	0.10	–
178	513823.67	2229479.01	Метод спутниковых геодезических измерений (определений)	0.10	–
179	513834.18	2229474.34	Метод спутниковых геодезических измерений (определений)	0.10	–
180	513846.02	2229492.71	Метод спутниковых геодезических измерений (определений)	0.10	–
181	513863.89	2229522.90	Метод спутниковых геодезических измерений (определений)	0.10	–
182	513882.97	2229511.69	Метод спутниковых геодезических измерений (определений)	0.10	–
183	513896.60	2229504.70	Метод спутниковых геодезических измерений (определений)	0.10	–
184	513906.70	2229484.98	Метод спутниковых геодезических измерений (определений)	0.10	–
185	513932.56	2229468.89	Метод спутниковых геодезических измерений (определений)	0.10	–
186	513950.73	2229461.27	Метод спутниковых геодезических измерений (определений)	0.10	–
187	513952.66	2229461.28	Метод спутниковых геодезических измерений (определений)	0.10	–
188	513963.29	2229481.71	Метод спутниковых геодезических измерений (определений)	0.10	–
189	513972.58	2229476.48	Метод спутниковых геодезических измерений (определений)	0.10	–
190	513987.77	2229503.01	Метод спутниковых геодезических измерений (определений)	0.10	–
191	513964.41	2229516.06	Метод спутниковых геодезических измерений (определений)	0.10	–
192	513949.61	2229489.40	Метод спутниковых геодезических измерений (определений)	0.10	–
193	513961.46	2229482.74	Метод спутниковых геодезических	0.10	–

			измерений (определений)		
194	513951.39	2229463.37	Метод спутниковых геодезических измерений (определений)	0.10	–
195	513951.14	2229463.37	Метод спутниковых геодезических измерений (определений)	0.10	–
196	513933.52	2229470.76	Метод спутниковых геодезических измерений (определений)	0.10	–
197	513908.31	2229486.46	Метод спутниковых геодезических измерений (определений)	0.10	–
198	513898.26	2229506.06	Метод спутниковых геодезических измерений (определений)	0.10	–
199	513896.95	2229507.10	Метод спутниковых геодезических измерений (определений)	0.10	–
200	513883.97	2229513.54	Метод спутниковых геодезических измерений (определений)	0.10	–
201	513864.23	2229525.13	Метод спутниковых геодезических измерений (определений)	0.10	–
202	513862.89	2229524.83	Метод спутниковых геодезических измерений (определений)	0.10	–
203	513862.08	2229524.09	Метод спутниковых геодезических измерений (определений)	0.10	–
204	513855.59	2229512.68	Метод спутниковых геодезических измерений (определений)	0.10	–
205	513844.24	2229493.82	Метод спутниковых геодезических измерений (определений)	0.10	–
206	513833.39	2229476.98	Метод спутниковых геодезических измерений (определений)	0.10	–
207	513824.61	2229480.89	Метод спутниковых геодезических измерений (определений)	0.10	–
208	513800.16	2229494.40	Метод спутниковых геодезических измерений (определений)	0.10	–
209	513801.79	2229496.71	Метод спутниковых геодезических измерений (определений)	0.10	–
210	513799.22	2229498.39	Метод спутниковых геодезических измерений	0.10	–

			(определений)		
211	513798.38	2229497.01	Метод спутниковых геодезических измерений (определений)	0.10	–
212	513792.94	2229495.38	Метод спутниковых геодезических измерений (определений)	0.10	–
213	513781.94	2229473.59	Метод спутниковых геодезических измерений (определений)	0.10	–
214	513767.80	2229479.34	Метод спутниковых геодезических измерений (определений)	0.10	–
215	513759.00	2229462.81	Метод спутниковых геодезических измерений (определений)	0.10	–
216	513752.31	2229448.90	Метод спутниковых геодезических измерений (определений)	0.10	–
217	513728.33	2229406.09	Метод спутниковых геодезических измерений (определений)	0.10	–
218	513725.74	2229400.24	Метод спутниковых геодезических измерений (определений)	0.10	–
219	513715.74	2229387.85	Метод спутниковых геодезических измерений (определений)	0.10	–
220	513706.83	2229391.84	Метод спутниковых геодезических измерений (определений)	0.10	–
221	513695.67	2229399.51	Метод спутниковых геодезических измерений (определений)	0.10	–
222	513694.03	2229396.74	Метод спутниковых геодезических измерений (определений)	0.10	–
223	513688.68	2229400.09	Метод спутниковых геодезических измерений (определений)	0.10	–
224	513686.41	2229400.40	Метод спутниковых геодезических измерений (определений)	0.10	–
225	513686.00	2229399.24	Метод спутниковых геодезических измерений (определений)	0.10	–
226	513670.66	2229407.43	Метод спутниковых геодезических измерений (определений)	0.10	–
227	513668.81	2229403.97	Метод спутниковых геодезических измерений (определений)	0.10	–

228	513666.45	2229405.08	Метод спутниковых геодезических измерений (определений)	0.10	–
229	513663.83	2229406.39	Метод спутниковых геодезических измерений (определений)	0.10	–
230	513635.76	2229423.46	Метод спутниковых геодезических измерений (определений)	0.10	–
231	513630.16	2229428.13	Метод спутниковых геодезических измерений (определений)	0.10	–
232	513628.78	2229433.15	Метод спутниковых геодезических измерений (определений)	0.10	–
233	513640.88	2229455.37	Метод спутниковых геодезических измерений (определений)	0.10	–
234	513641.95	2229460.36	Метод спутниковых геодезических измерений (определений)	0.10	–
235	513651.16	2229482.63	Метод спутниковых геодезических измерений (определений)	0.10	–
236	513658.80	2229497.00	Метод спутниковых геодезических измерений (определений)	0.10	–
237	513671.05	2229518.65	Метод спутниковых геодезических измерений (определений)	0.10	–
238	513681.94	2229534.72	Метод спутниковых геодезических измерений (определений)	0.10	–
239	513687.65	2229537.63	Метод спутниковых геодезических измерений (определений)	0.10	–
240	513735.88	2229515.27	Метод спутниковых геодезических измерений (определений)	0.10	–
241	513755.83	2229553.58	Метод спутниковых геодезических измерений (определений)	0.10	–
242	513745.91	2229562.82	Метод спутниковых геодезических измерений (определений)	0.10	–
1	513752.49	2229574.95	Метод спутниковых геодезических измерений (определений)	0.10	–
Граница1(2)	–	–	–	–	–
243	514485.25	2230013.39	Метод спутниковых геодезических измерений (определений)	0.10	–

244	514473.11	2229989.06	Метод спутниковых геодезических измерений (определений)	0.10	–
245	514496.09	2229978.31	Метод спутниковых геодезических измерений (определений)	0.10	–
246	514508.53	2230002.54	Метод спутниковых геодезических измерений (определений)	0.10	–
247	514495.70	2230008.52	Метод спутниковых геодезических измерений (определений)	0.10	–
248	514500.34	2230016.55	Метод спутниковых геодезических измерений (определений)	0.10	–
249	514533.59	2230078.88	Метод спутниковых геодезических измерений (определений)	0.10	–
250	514540.37	2230092.45	Метод спутниковых геодезических измерений (определений)	0.10	–
251	514541.14	2230092.75	Метод спутниковых геодезических измерений (определений)	0.10	–
252	514562.68	2230080.07	Метод спутниковых геодезических измерений (определений)	0.10	–
253	514595.72	2230061.77	Метод спутниковых геодезических измерений (определений)	0.10	–
254	514597.84	2230062.87	Метод спутниковых геодезических измерений (определений)	0.10	–
255	514609.47	2230055.68	Метод спутниковых геодезических измерений (определений)	0.10	–
256	514626.07	2230048.17	Метод спутниковых геодезических измерений (определений)	0.10	–
257	514670.85	2230024.45	Метод спутниковых геодезических измерений (определений)	0.10	–
258	514671.00	2230024.15	Метод спутниковых геодезических измерений (определений)	0.10	–
259	514640.52	2229967.71	Метод спутниковых геодезических измерений (определений)	0.10	–
260	514631.60	2229972.80	Метод спутниковых геодезических измерений (определений)	0.10	–
261	514630.61	2229971.06	Метод спутниковых	0.10	–

			геодезических измерений (определений)		
262	514641.31	2229964.96	Метод спутниковых геодезических измерений (определений)	0.10	–
263	514673.26	2230024.12	Метод спутниковых геодезических измерений (определений)	0.10	–
264	514672.34	2230025.92	Метод спутниковых геодезических измерений (определений)	0.10	–
265	514626.94	2230049.97	Метод спутниковых геодезических измерений (определений)	0.10	–
266	514610.45	2230057.42	Метод спутниковых геодезических измерений (определений)	0.10	–
267	514597.93	2230065.17	Метод спутниковых геодезических измерений (определений)	0.10	–
268	514595.75	2230064.04	Метод спутниковых геодезических измерений (определений)	0.10	–
269	514563.68	2230081.81	Метод спутниковых геодезических измерений (определений)	0.10	–
270	514543.01	2230094.08	Метод спутниковых геодезических измерений (определений)	0.10	–
271	514541.22	2230094.93	Метод спутниковых геодезических измерений (определений)	0.10	–
272	514538.92	2230094.03	Метод спутниковых геодезических измерений (определений)	0.10	–
273	514531.81	2230079.80	Метод спутниковых геодезических измерений (определений)	0.10	–
274	514498.59	2230017.52	Метод спутниковых геодезических измерений (определений)	0.10	–
275	514493.88	2230009.37	Метод спутниковых геодезических измерений (определений)	0.10	–
243	514485.25	2230013.39	Метод спутниковых геодезических измерений (определений)	0.10	–
Граница1(3)	–	–	–	–	–
276	513519.62	2229620.28	Метод спутниковых геодезических измерений (определений)	0.10	–
277	513521.99	2229621.93	Метод спутниковых	0.10	–

			геодезических измерений (определений)		
278	513529.31	2229616.88	Метод спутниковых геодезических измерений (определений)	0.10	–
279	513548.50	2229620.02	Метод спутниковых геодезических измерений (определений)	0.10	–
280	513556.97	2229619.49	Метод спутниковых геодезических измерений (определений)	0.10	–
281	513573.55	2229634.77	Метод спутниковых геодезических измерений (определений)	0.10	–
282	513592.96	2229657.23	Метод спутниковых геодезических измерений (определений)	0.10	–
283	513594.14	2229655.71	Метод спутниковых геодезических измерений (определений)	0.10	–
284	513595.72	2229656.94	Метод спутниковых геодезических измерений (определений)	0.10	–
285	513594.26	2229658.83	Метод спутниковых геодезических измерений (определений)	0.10	–
286	513597.20	2229662.17	Метод спутниковых геодезических измерений (определений)	0.10	–
287	513601.87	2229666.35	Метод спутниковых геодезических измерений (определений)	0.10	–
288	513625.18	2229662.31	Метод спутниковых геодезических измерений (определений)	0.10	–
289	513634.85	2229657.73	Метод спутниковых геодезических измерений (определений)	0.10	–
290	513649.34	2229649.68	Метод спутниковых геодезических измерений (определений)	0.10	–
291	513658.03	2229651.81	Метод спутниковых геодезических измерений (определений)	0.10	–
292	513668.84	2229645.89	Метод спутниковых геодезических измерений (определений)	0.10	–
293	513670.23	2229644.33	Метод спутниковых геодезических измерений (определений)	0.10	–
294	513662.51	2229627.36	Метод спутниковых геодезических	0.10	–

			измерений (определений)		
295	513693.85	2229610.23	Метод спутниковых геодезических измерений (определений)	0.10	–
296	513697.09	2229616.35	Метод спутниковых геодезических измерений (определений)	0.10	–
297	513695.76	2229618.56	Метод спутниковых геодезических измерений (определений)	0.10	–
298	513693.98	2229617.46	Метод спутниковых геодезических измерений (определений)	0.10	–
299	513694.67	2229616.29	Метод спутниковых геодезических измерений (определений)	0.10	–
300	513693.01	2229613.23	Метод спутниковых геодезических измерений (определений)	0.10	–
301	513665.23	2229628.27	Метод спутниковых геодезических измерений (определений)	0.10	–
302	513672.71	2229644.70	Метод спутниковых геодезических измерений (определений)	0.10	–
303	513670.18	2229647.56	Метод спутниковых геодезических измерений (определений)	0.10	–
304	513658.32	2229654.04	Метод спутниковых геодезических измерений (определений)	0.10	–
305	513649.65	2229651.91	Метод спутниковых геодезических измерений (определений)	0.10	–
306	513635.81	2229659.60	Метод спутниковых геодезических измерений (определений)	0.10	–
307	513625.82	2229664.32	Метод спутниковых геодезических измерений (определений)	0.10	–
308	513601.23	2229668.59	Метод спутниковых геодезических измерений (определений)	0.10	–
309	513595.71	2229663.65	Метод спутниковых геодезических измерений (определений)	0.10	–
310	513572.11	2229636.16	Метод спутниковых геодезических измерений (определений)	0.10	–
311	513556.24	2229621.54	Метод спутниковых геодезических измерений	0.10	–

			(определений)		
312	513548.40	2229622.03	Метод спутниковых геодезических измерений (определений)	0.10	–
313	513529.78	2229618.98	Метод спутниковых геодезических измерений (определений)	0.10	–
314	513522.46	2229624.03	Метод спутниковых геодезических измерений (определений)	0.10	–
315	513520.90	2229623.77	Метод спутниковых геодезических измерений (определений)	0.10	–
316	513518.41	2229621.87	Метод спутниковых геодезических измерений (определений)	0.10	–
276	513519.62	2229620.28	Метод спутниковых геодезических измерений (определений)	0.10	–
Граница1(4)	–	–	–	–	–
317	513766.52	2229971.15	Метод спутниковых геодезических измерений (определений)	0.10	–
318	513768.33	2229970.31	Метод спутниковых геодезических измерений (определений)	0.10	–
319	513767.60	2229968.73	Метод спутниковых геодезических измерений (определений)	0.10	–
320	513776.16	2229961.40	Метод спутниковых геодезических измерений (определений)	0.10	–
321	513776.30	2229958.87	Метод спутниковых геодезических измерений (определений)	0.10	–
322	513775.78	2229951.89	Метод спутниковых геодезических измерений (определений)	0.10	–
323	513781.48	2229945.88	Метод спутниковых геодезических измерений (определений)	0.10	–
324	513797.47	2229932.97	Метод спутниковых геодезических измерений (определений)	0.10	–
325	513884.41	2230044.96	Метод спутниковых геодезических измерений (определений)	0.10	–
326	513890.99	2230041.22	Метод спутниковых геодезических измерений (определений)	0.10	–
327	513900.73	2230053.58	Метод спутниковых геодезических измерений	0.10	–

			(определений)		
328	513928.12	2230085.50	Метод спутниковых геодезических измерений (определений)	0.10	–
329	513927.78	2230086.57	Метод спутниковых геодезических измерений (определений)	0.10	–
330	513914.88	2230096.04	Метод спутниковых геодезических измерений (определений)	0.10	–
331	513900.41	2230108.06	Метод спутниковых геодезических измерений (определений)	0.10	–
332	513898.37	2230111.07	Метод спутниковых геодезических измерений (определений)	0.10	–
333	513898.05	2230113.20	Метод спутниковых геодезических измерений (определений)	0.10	–
334	513898.46	2230113.88	Метод спутниковых геодезических измерений (определений)	0.10	–
335	513898.14	2230114.60	Метод спутниковых геодезических измерений (определений)	0.10	–
336	513897.46	2230128.73	Метод спутниковых геодезических измерений (определений)	0.10	–
337	513898.97	2230132.43	Метод спутниковых геодезических измерений (определений)	0.10	–
338	513898.10	2230133.35	Метод спутниковых геодезических измерений (определений)	0.10	–
339	513898.30	2230135.13	Метод спутниковых геодезических измерений (определений)	0.10	–
340	513901.84	2230139.47	Метод спутниковых геодезических измерений (определений)	0.10	–
341	513903.59	2230138.43	Метод спутниковых геодезических измерений (определений)	0.10	–
342	513901.35	2230132.97	Метод спутниковых геодезических измерений (определений)	0.10	–
343	513905.46	2230128.61	Метод спутниковых геодезических измерений (определений)	0.10	–
344	513906.68	2230126.64	Метод спутниковых геодезических измерений (определений)	0.10	–

345	513907.30	2230124.58	Метод спутниковых геодезических измерений (определений)	0.10	–
346	513900.76	2230113.64	Метод спутниковых геодезических измерений (определений)	0.10	–
347	513902.33	2230110.15	Метод спутниковых геодезических измерений (определений)	0.10	–
348	513923.78	2230094.35	Метод спутниковых геодезических измерений (определений)	0.10	–
349	513933.09	2230100.10	Метод спутниковых геодезических измерений (определений)	0.10	–
350	513937.23	2230098.15	Метод спутниковых геодезических измерений (определений)	0.10	–
351	513940.37	2230107.02	Метод спутниковых геодезических измерений (определений)	0.10	–
352	513945.03	2230111.35	Метод спутниковых геодезических измерений (определений)	0.10	–
353	513968.26	2230139.92	Метод спутниковых геодезических измерений (определений)	0.10	–
354	513980.59	2230152.41	Метод спутниковых геодезических измерений (определений)	0.10	–
355	513993.34	2230166.50	Метод спутниковых геодезических измерений (определений)	0.10	–
356	513995.50	2230176.63	Метод спутниковых геодезических измерений (определений)	0.10	–
357	514009.97	2230191.15	Метод спутниковых геодезических измерений (определений)	0.10	–
358	514036.33	2230222.01	Метод спутниковых геодезических измерений (определений)	0.10	–
359	514046.77	2230234.90	Метод спутниковых геодезических измерений (определений)	0.10	–
360	514037.06	2230242.34	Метод спутниковых геодезических измерений (определений)	0.10	–
361	514046.51	2230252.10	Метод спутниковых геодезических измерений (определений)	0.10	–
362	514065.45	2230269.79	Метод спутниковых	0.10	–

			геодезических измерений (определений)		
363	514062.45	2230274.22	Метод спутниковых геодезических измерений (определений)	0.10	–
364	514088.18	2230293.97	Метод спутниковых геодезических измерений (определений)	0.10	–
365	514080.86	2230307.67	Метод спутниковых геодезических измерений (определений)	0.10	–
366	514061.20	2230335.32	Метод спутниковых геодезических измерений (определений)	0.10	–
367	514052.98	2230347.59	Метод спутниковых геодезических измерений (определений)	0.10	–
368	514056.73	2230352.58	Метод спутниковых геодезических измерений (определений)	0.10	–
369	514055.31	2230355.33	Метод спутниковых геодезических измерений (определений)	0.10	–
370	514057.09	2230356.25	Метод спутниковых геодезических измерений (определений)	0.10	–
371	514059.08	2230352.38	Метод спутниковых геодезических измерений (определений)	0.10	–
372	514055.44	2230347.53	Метод спутниковых геодезических измерений (определений)	0.10	–
373	514062.86	2230336.44	Метод спутниковых геодезических измерений (определений)	0.10	–
374	514082.56	2230308.72	Метод спутниковых геодезических измерений (определений)	0.10	–
375	514089.79	2230295.20	Метод спутниковых геодезических измерений (определений)	0.10	–
376	514099.83	2230302.90	Метод спутниковых геодезических измерений (определений)	0.10	–
377	514084.91	2230335.90	Метод спутниковых геодезических измерений (определений)	0.10	–
378	514067.78	2230358.84	Метод спутниковых геодезических измерений (определений)	0.10	–
379	514059.88	2230352.98	Метод спутниковых геодезических	0.10	–

			измерений (определений)		
380	514057.15	2230356.30	Метод спутниковых геодезических измерений (определений)	0.10	–
381	514058.70	2230357.57	Метод спутниковых геодезических измерений (определений)	0.10	–
382	514060.22	2230355.72	Метод спутниковых геодезических измерений (определений)	0.10	–
383	514068.19	2230361.63	Метод спутниковых геодезических измерений (определений)	0.10	–
384	514086.64	2230336.92	Метод спутниковых геодезических измерений (определений)	0.10	–
385	514102.31	2230302.29	Метод спутниковых геодезических измерений (определений)	0.10	–
386	514090.75	2230293.40	Метод спутниковых геодезических измерений (определений)	0.10	–
387	514092.80	2230289.56	Метод спутниковых геодезических измерений (определений)	0.10	–
388	514097.50	2230282.49	Метод спутниковых геодезических измерений (определений)	0.10	–
389	514101.95	2230280.99	Метод спутниковых геодезических измерений (определений)	0.10	–
390	514143.15	2230296.38	Метод спутниковых геодезических измерений (определений)	0.10	–
391	514180.58	2230303.45	Метод спутниковых геодезических измерений (определений)	0.10	–
392	514216.71	2230308.83	Метод спутниковых геодезических измерений (определений)	0.10	–
393	514230.14	2230308.55	Метод спутниковых геодезических измерений (определений)	0.10	–
394	514267.18	2230313.09	Метод спутниковых геодезических измерений (определений)	0.10	–
395	514315.22	2230320.08	Метод спутниковых геодезических измерений (определений)	0.10	–
396	514308.73	2230352.45	Метод спутниковых геодезических измерений	0.10	–

			(определений)		
397	514307.16	2230365.90	Метод спутниковых геодезических измерений (определений)	0.10	–
398	514318.86	2230409.91	Метод спутниковых геодезических измерений (определений)	0.10	–
399	514320.89	2230416.24	Метод спутниковых геодезических измерений (определений)	0.10	–
400	514328.04	2230417.28	Метод спутниковых геодезических измерений (определений)	0.10	–
401	514328.33	2230415.30	Метод спутниковых геодезических измерений (определений)	0.10	–
402	514322.41	2230414.44	Метод спутниковых геодезических измерений (определений)	0.10	–
403	514320.78	2230409.35	Метод спутниковых геодезических измерений (определений)	0.10	–
404	514309.19	2230365.75	Метод спутниковых геодезических измерений (определений)	0.10	–
405	514310.71	2230352.75	Метод спутниковых геодезических измерений (определений)	0.10	–
406	514317.60	2230318.40	Метод спутниковых геодезических измерений (определений)	0.10	–
407	514267.44	2230311.11	Метод спутниковых геодезических измерений (определений)	0.10	–
408	514230.24	2230306.55	Метод спутниковых геодезических измерений (определений)	0.10	–
409	514216.84	2230306.83	Метод спутниковых геодезических измерений (определений)	0.10	–
410	514180.91	2230301.48	Метод спутниковых геодезических измерений (определений)	0.10	–
411	514143.69	2230294.45	Метод спутниковых геодезических измерений (определений)	0.10	–
412	514101.99	2230278.87	Метод спутниковых геодезических измерений (определений)	0.10	–
413	514096.27	2230280.79	Метод спутниковых геодезических измерений (определений)	0.10	–

414	514094.08	2230283.75	Метод спутниковых геодезических измерений (определений)	0.10	–
415	514089.14	2230292.17	Метод спутниковых геодезических измерений (определений)	0.10	–
416	514065.16	2230273.78	Метод спутниковых геодезических измерений (определений)	0.10	–
417	514068.07	2230269.50	Метод спутниковых геодезических измерений (определений)	0.10	–
418	514047.91	2230250.67	Метод спутниковых геодезических измерений (определений)	0.10	–
419	514040.06	2230242.56	Метод спутниковых геодезических измерений (определений)	0.10	–
420	514049.62	2230235.25	Метод спутниковых геодезических измерений (определений)	0.10	–
421	514037.87	2230220.73	Метод спутниковых геодезических измерений (определений)	0.10	–
422	514011.44	2230189.79	Метод спутниковых геодезических измерений (определений)	0.10	–
423	513997.33	2230175.63	Метод спутниковых геодезических измерений (определений)	0.10	–
424	513995.18	2230165.57	Метод спутниковых геодезических измерений (определений)	0.10	–
425	513982.04	2230151.04	Метод спутниковых геодезических измерений (определений)	0.10	–
426	513969.76	2230138.59	Метод спутниковых геодезических измерений (определений)	0.10	–
427	513952.20	2230116.72	Метод спутниковых геодезических измерений (определений)	0.10	–
428	513946.48	2230109.97	Метод спутниковых геодезических измерений (определений)	0.10	–
429	513942.10	2230105.90	Метод спутниковых геодезических измерений (определений)	0.10	–
430	513939.07	2230097.28	Метод спутниковых геодезических измерений (определений)	0.10	–
431	513941.82	2230095.98	Метод спутниковых	0.10	–

			геодезических измерений (определений)		
432	513942.68	2230096.98	Метод спутниковых геодезических измерений (определений)	0.10	–
433	513945.76	2230094.19	Метод спутниковых геодезических измерений (определений)	0.10	–
434	513945.43	2230093.82	Метод спутниковых геодезических измерений (определений)	0.10	–
435	513958.85	2230080.88	Метод спутниковых геодезических измерений (определений)	0.10	–
436	513959.21	2230081.30	Метод спутниковых геодезических измерений (определений)	0.10	–
437	513961.92	2230078.61	Метод спутниковых геодезических измерений (определений)	0.10	–
438	513969.22	2230083.15	Метод спутниковых геодезических измерений (определений)	0.10	–
439	513988.89	2230111.63	Метод спутниковых геодезических измерений (определений)	0.10	–
440	514000.66	2230124.08	Метод спутниковых геодезических измерений (определений)	0.10	–
441	514052.10	2230193.20	Метод спутниковых геодезических измерений (определений)	0.10	–
442	514074.71	2230221.06	Метод спутниковых геодезических измерений (определений)	0.10	–
443	514078.66	2230222.29	Метод спутниковых геодезических измерений (определений)	0.10	–
444	514102.09	2230204.72	Метод спутниковых геодезических измерений (определений)	0.10	–
445	514106.34	2230187.56	Метод спутниковых геодезических измерений (определений)	0.10	–
446	514111.13	2230183.04	Метод спутниковых геодезических измерений (определений)	0.10	–
447	514109.91	2230179.98	Метод спутниковых геодезических измерений (определений)	0.10	–
448	514111.36	2230178.56	Метод спутниковых геодезических	0.10	–

			измерений (определений)		
449	514109.95	2230177.13	Метод спутниковых геодезических измерений (определений)	0.10	–
450	514107.57	2230179.49	Метод спутниковых геодезических измерений (определений)	0.10	–
451	514108.77	2230182.52	Метод спутниковых геодезических измерений (определений)	0.10	–
452	514104.55	2230186.50	Метод спутниковых геодезических измерений (определений)	0.10	–
453	514100.33	2230203.55	Метод спутниковых геодезических измерений (определений)	0.10	–
454	514078.29	2230220.08	Метод спутниковых геодезических измерений (определений)	0.10	–
455	514075.88	2230219.33	Метод спутниковых геодезических измерений (определений)	0.10	–
456	514053.68	2230191.98	Метод спутниковых геодезических измерений (определений)	0.10	–
457	514028.37	2230157.37	Метод спутниковых геодезических измерений (определений)	0.10	–
458	514002.19	2230122.78	Метод спутниковых геодезических измерений (определений)	0.10	–
459	513990.45	2230110.38	Метод спутниковых геодезических измерений (определений)	0.10	–
460	513970.63	2230081.67	Метод спутниковых геодезических измерений (определений)	0.10	–
461	513960.75	2230075.53	Метод спутниковых геодезических измерений (определений)	0.10	–
462	513960.36	2230075.90	Метод спутниковых геодезических измерений (определений)	0.10	–
463	513959.48	2230074.90	Метод спутниковых геодезических измерений (определений)	0.10	–
464	513956.34	2230078.03	Метод спутниковых геодезических измерений (определений)	0.10	–
465	513956.60	2230078.35	Метод спутниковых геодезических измерений	0.10	–

			(определений)		
466	513943.18	2230091.27	Метод спутниковых геодезических измерений (определений)	0.10	–
467	513942.90	2230090.97	Метод спутниковых геодезических измерений (определений)	0.10	–
468	513939.95	2230093.79	Метод спутниковых геодезических измерений (определений)	0.10	–
469	513940.48	2230094.40	Метод спутниковых геодезических измерений (определений)	0.10	–
470	513937.87	2230095.64	Метод спутниковых геодезических измерений (определений)	0.10	–
471	513930.53	2230085.69	Метод спутниковых геодезических измерений (определений)	0.10	–
472	513930.22	2230085.78	Метод спутниковых геодезических измерений (определений)	0.10	–
473	513929.98	2230084.59	Метод спутниковых геодезических измерений (определений)	0.10	–
474	513902.28	2230052.31	Метод спутниковых геодезических измерений (определений)	0.10	–
475	513891.50	2230038.63	Метод спутниковых геодезических измерений (определений)	0.10	–
476	513884.91	2230042.37	Метод спутниковых геодезических измерений (определений)	0.10	–
477	513797.80	2229930.13	Метод спутниковых геодезических измерений (определений)	0.10	–
478	513780.12	2229944.41	Метод спутниковых геодезических измерений (определений)	0.10	–
479	513773.72	2229951.16	Метод спутниковых геодезических измерений (определений)	0.10	–
480	513774.21	2229960.44	Метод спутниковых геодезических измерений (определений)	0.10	–
481	513765.76	2229967.69	Метод спутниковых геодезических измерений (определений)	0.10	–
482	513765.48	2229968.90	Метод спутниковых геодезических измерений (определений)	0.10	–

317	513766.52	2229971.15	Метод спутниковых геодезических измерений (определений)	0.10	–
–	–	–	–	–	–
483	513923.86	2230092.06	Метод спутниковых геодезических измерений (определений)	0.10	–
484	513929.09	2230088.21	Метод спутниковых геодезических измерений (определений)	0.10	–
485	513929.76	2230088.00	Метод спутниковых геодезических измерений (определений)	0.10	–
486	513936.02	2230096.51	Метод спутниковых геодезических измерений (определений)	0.10	–
487	513933.23	2230097.83	Метод спутниковых геодезических измерений (определений)	0.10	–
483	513923.86	2230092.06	Метод спутниковых геодезических измерений (определений)	0.10	–
–	–	–	–	–	–
488	513899.48	2230128.38	Метод спутниковых геодезических измерений (определений)	0.10	–
489	513900.05	2230116.44	Метод спутниковых геодезических измерений (определений)	0.10	–
490	513905.02	2230124.86	Метод спутниковых геодезических измерений (определений)	0.10	–
491	513903.79	2230127.32	Метод спутниковых геодезических измерений (определений)	0.10	–
492	513900.48	2230130.83	Метод спутниковых геодезических измерений (определений)	0.10	–
488	513899.48	2230128.38	Метод спутниковых геодезических измерений (определений)	0.10	–

3. Сведения о характерных точках части (частей) границы объекта

Обозначение характерных точек части границы	Координаты, м		Метод определения координат характерной точки	Средняя квадратическая погрешность положения характерной точки (M_t), м	Описание обозначения точки на местности (при наличии)
	X	Y			
1	2	3	4	5	6
–	–	–	–	–	–

Схема расположения границ публичного сервитута
для эксплуатации объекта электросетевого хозяйства

Электросетевой комплекс Подстанция 110/35/6 кВ «Балмошная» (КЛ 6 кВ ф. Котельный, КЛ 6 кВ Транзит 70, КЛ 6 кВ Транзит 71, КЛ 6 кВ ф. Франко-1, КЛ 6 кВ ф. Франко-2, КЛ 6 кВ ф. Кустанайский; ТП 2143, ТП 2155, ТП 2161, ТП 2179, ТП 2146, БКТП 2284, РП 42)

(наименование объекта)

План границ объекта

Обзорная схема границ объекта

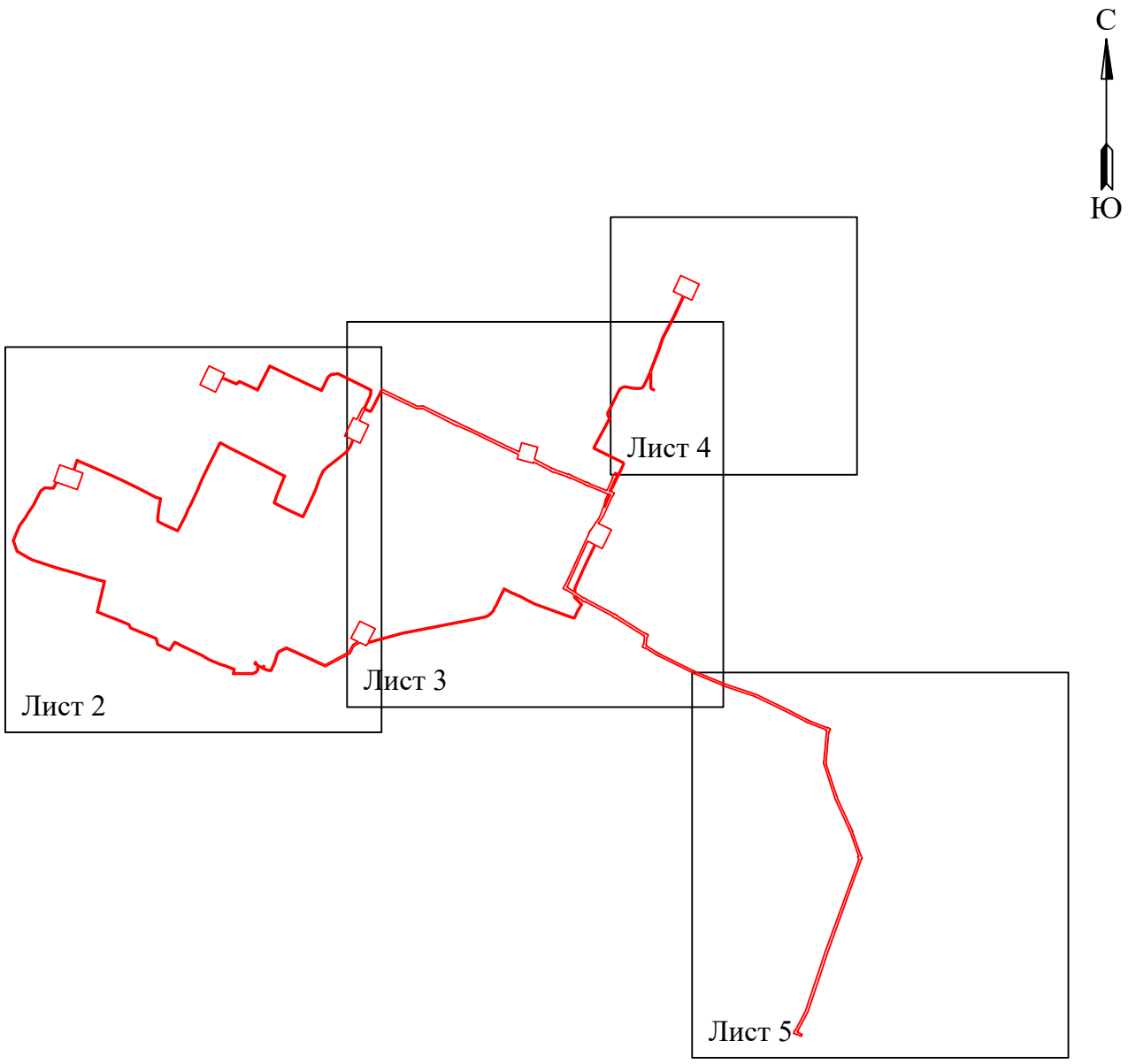

Условные обозначения:

- граница устанавливаемого публичного сервитута

Схема расположения границ публичного сервитута
для эксплуатации объекта электросетевого хозяйства

Электросетевой комплекс Подстанция 110/35/6 кВ «Балмошная» (КЛ 6 кВ ф. Котельный, КЛ 6 кВ Транзит 70, КЛ 6 кВ Транзит 71, КЛ 6 кВ ф. Франко-1, КЛ 6 кВ ф. Франко-2, КЛ 6 кВ ф. Кустанайский; ТП 2143, ТП 2155, ТП 2161, ТП 2179, ТП 2146, БКТП 2284, РП 42)

(наименование объекта)

План границ объекта

Масштаб 1:2000

Лист 2 из 5

Используемые условные знаки и обозначения:

- ● 1 - обозначение характерной точки границы устанавливаемого публичного сервитута
- - границы земельных участков, попадающих в зону публичного сервитута
- - граница кадастрового квартала
- 59:01:2010331 - номер кадастрового квартала
- :123 - кадастровый номер земельного участка
- г. Пермь - наименование населенного пункта
- - ось линии, контур объекта
- - граница устанавливаемого публичного сервитута

Схема расположения границ публичного сервитута
для эксплуатации объекта электросетевого хозяйства

Электросетевой комплекс Подстанция 110/35/6 кВ «Балмошная» (КЛ 6 кВ ф. Котельный, КЛ 6 кВ Транзит 70, КЛ 6 кВ Транзит 71, КЛ 6 кВ ф. Франко-1, КЛ 6 кВ ф. Франко-2, КЛ 6 кВ ф. Кустанайский; ТП 2143, ТП 2155, ТП 2161, ТП 2179, ТП 2146, БКТП 2284, РП 42)

(наименование объекта)

План границ объекта

Масштаб 1:2000

Лист 3 из 5

Используемые условные знаки и обозначения:

- ● 1 - обозначение характерной точки границы устанавливаемого публичного сервитута
- границы земельных участков, попадающих в зону публичного сервитута
- граница кадастрового квартала
- 59:01:2010331 - номер кадастрового квартала
- :123 - кадастровый номер земельного участка
- г. Пермь - наименование населенного пункта
- ось линии, контур объекта
- граница устанавливаемого публичного сервитута

Схема расположения границ публичного сервитута для эксплуатации объекта электросетевого хозяйства

Электросетевой комплекс Подстанция 110/35/6 кВ «Балмошная» (КЛ 6 кВ ф. Котельный, КЛ 6 кВ Транзит 70, КЛ 6 кВ Транзит 71, КЛ 6 кВ ф. Франко-1, КЛ 6 кВ ф. Франко-2, КЛ 6 кВ ф. Кустанайский; ТП 2143, ТП 2155, ТП 2161, ТП 2179, ТП 2146, БКТП 2284, РП 42)

(наименование объекта)

План границ объекта

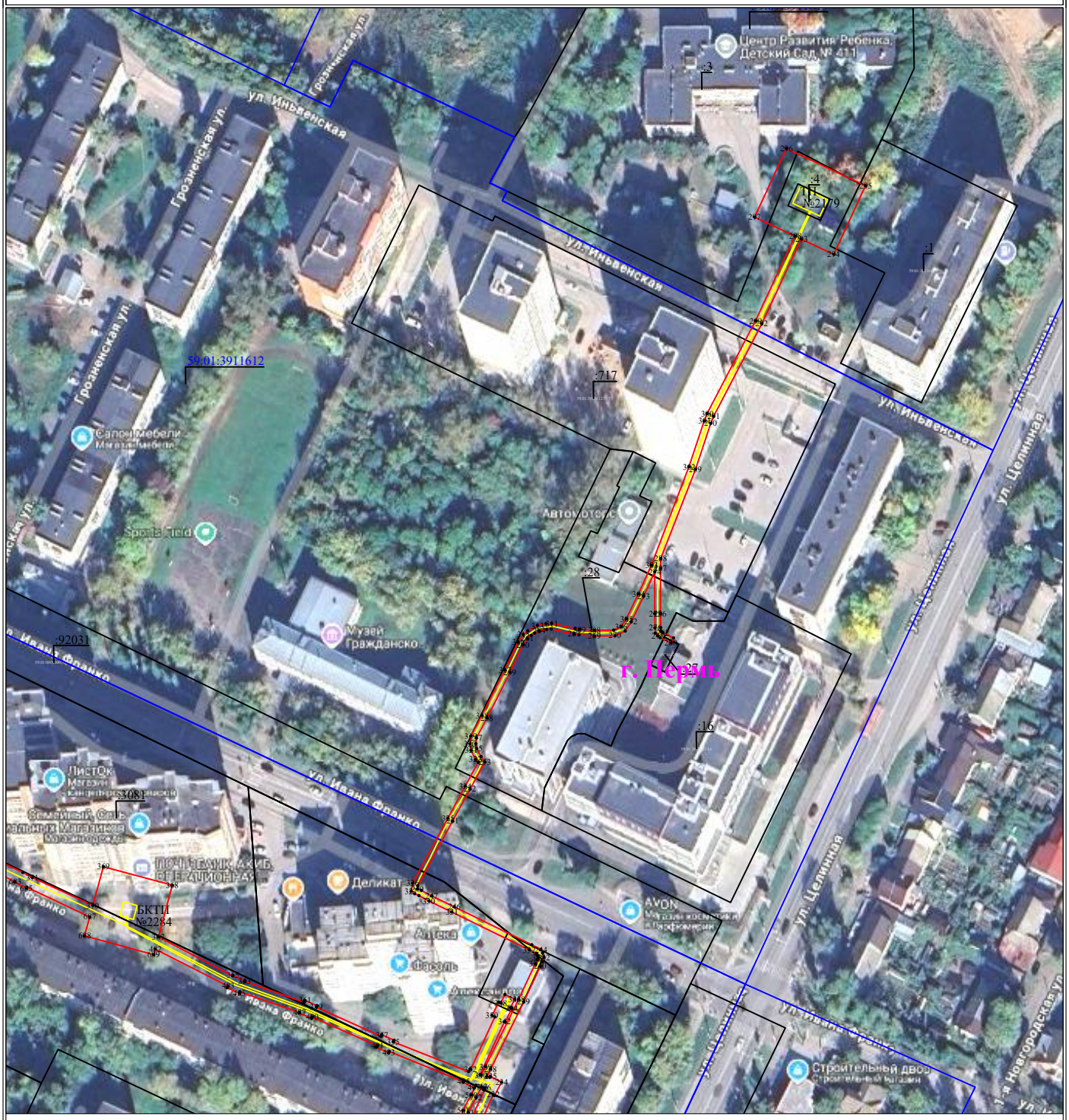

Масштаб 1:2000

Лист 4 из 5

Используемые условные знаки и обозначения:

- ● 1 — обозначение характерной точки границы устанавливаемого публичного сервитута
- границы земельных участков, попадающих в зону публичного сервитута
- граница кадастрового квартала
- 59:01:2010331 — номер кадастрового квартала
- :123 — кадастровый номер земельного участка
- г. Пермь — наименование населенного пункта
- ось линии, контур объекта
- граница устанавливаемого публичного сервитута

Схема расположения границ публичного сервитута
для эксплуатации объекта электросетевого хозяйства

Электросетевой комплекс Подстанция 110/35/6 кВ «Балмошная» (КЛ 6 кВ ф. Котельный, КЛ 6 кВ Транзит 70, КЛ 6 кВ Транзит 71, КЛ 6 кВ ф. Франко-1, КЛ 6 кВ ф. Франко-2, КЛ 6 кВ ф. Кустанайский; ТП 2143, ТП 2155, ТП 2161, ТП 2179, ТП 2146, БКТП 2284, РП 42)

(наименование объекта)

План границ объекта

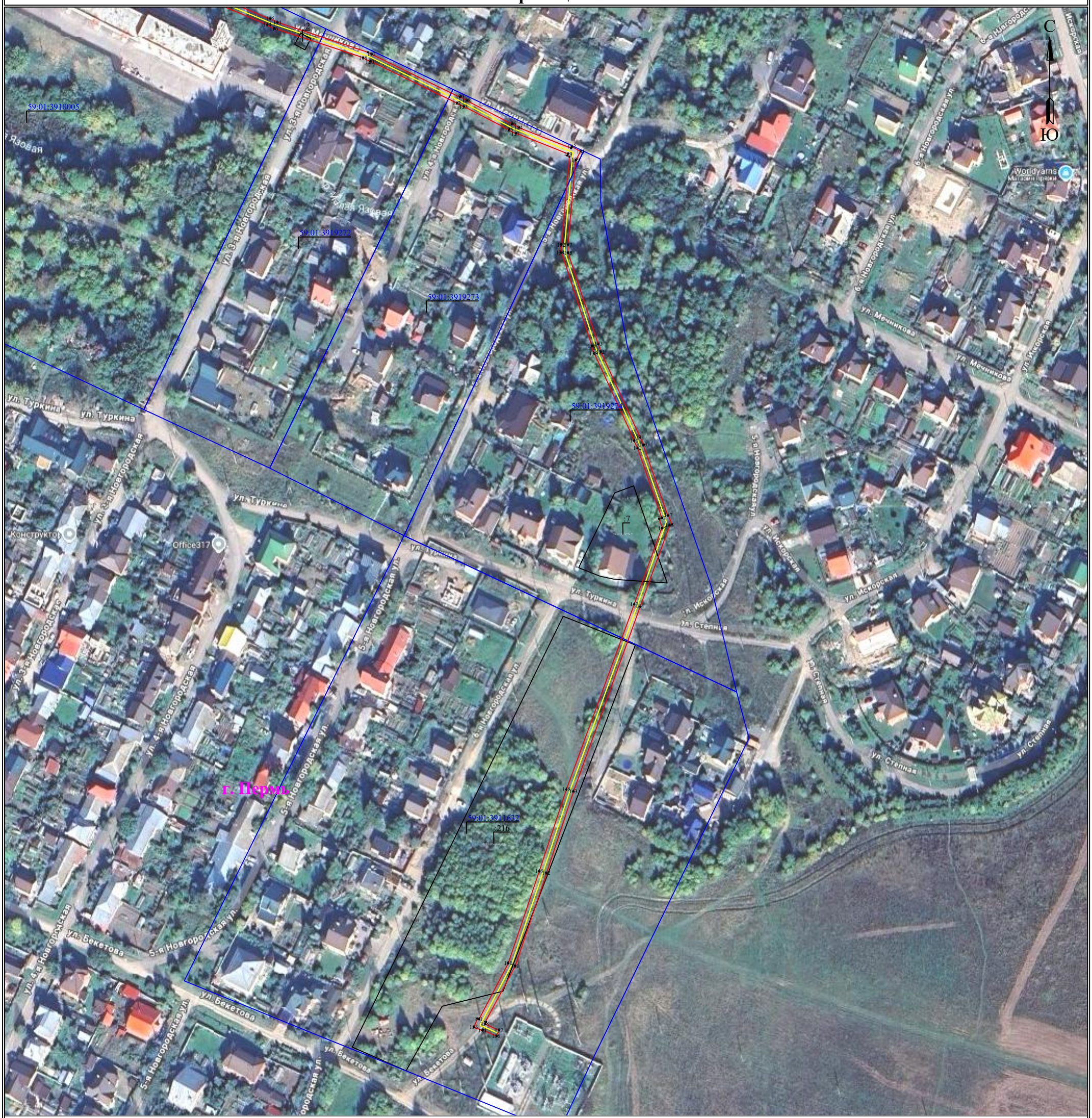

Масштаб 1:2000

Лист 5 из 5

Используемые условные знаки и обозначения:

- ● 1 - обозначение характерной точки границы устанавливаемого публичного сервитута
- границы земельных участков, попадающих в зону публичного сервитута
- граница кадастрового квартала
- 59:01:2010331 - номер кадастрового квартала
- :123 - кадастровый номер земельного участка
- г. Пермь - наименование населенного пункта
- ось линии, контур объекта
- граница устанавливаемого публичного сервитута

ГРАФИЧЕСКОЕ ОПИСАНИЕ

местоположения границ публичного сервитута

Электросетевой комплекс Подстанция 110/35/6 кВ «Балмошная» (КЛ 6 кВ ф. Котельный, КЛ 6 кВ Транзит 70, КЛ 6 кВ Транзит 71, КЛ 6 кВ ф. Франко-1, КЛ 6 кВ ф. Франко-2, КЛ 6 кВ ф. Кустанайский; ТП 2143, ТП 2155, ТП 2161, ТП 2179, ТП 2146, БКТП 2284, РП 42)

(наименование объекта, местоположение границ которого описано (далее - объект)

Раздел 1

Сведения об объекте		
№ п/п	Характеристики объекта	Описание характеристик
1	2	3
1	Местоположение объекта	Пермский край, городской округ Пермский, город Пермь
2	Площадь объекта +/- величина погрешности определения площади (Р+/- Дельта Р)	16594 кв.м ± 25.85 кв.м
3	Иные характеристики объекта	Публичный сервитут устанавливается в целях эксплуатации объекта электросетевого хозяйства «Электросетевой комплекс Подстанция 110/35/6 кВ «Балмошная» (КЛ 6 кВ ф. Котельный, КЛ 6 кВ Транзит 70, КЛ 6 кВ Транзит 71, КЛ 6 кВ ф. Франко-1, КЛ 6 кВ ф. Франко-2, КЛ 6 кВ ф. Кустанайский; ТП 2143, ТП 2155, ТП 2161, ТП 2179, ТП 2146, БКТП 2284, РП 42)» (в соответствии со статьей 3.6 Федерального закона от 25 октября 2001 г. № 137-ФЗ «О введении в действие Земельного кодекса Российской Федерации»). Срок установления публичного сервитута - сорок девять лет (согласно п.1 ст. 39.45 ЗК РФ).

Раздел 2

Сведения о местоположении границ объекта					
1. Система координат МСК-59, зона 2					
2. Сведения о характерных точках границ объекта					
Обозначение характерных точек границ	Координаты, м		Метод определения координат характерной точки	Средняя квадратическая погрешность положения характерной точки (M_t), м	Описание обозначения точки на местности (при наличии)
	X	Y			
1	2	3	4	5	6
1	523505.40	2238060.04	Метод спутниковых геодезических измерений (определений)	0.10	–
2	523504.41	2238062.85	Метод спутниковых геодезических измерений (определений)	0.10	–
3	523496.36	2238058.81	Метод спутниковых геодезических измерений (определений)	0.10	–
4	523496.15	2238055.29	Метод спутниковых геодезических измерений	0.10	–

			(определений)		
5	523496.88	2238046.15	Метод спутниковых геодезических измерений (определений)	0.10	–
6	523491.94	2238039.57	Метод спутниковых геодезических измерений (определений)	0.10	–
7	523481.09	2238033.88	Метод спутниковых геодезических измерений (определений)	0.10	–
8	523471.00	2238028.98	Метод спутниковых геодезических измерений (определений)	0.10	–
9	523459.53	2238021.15	Метод спутниковых геодезических измерений (определений)	0.10	–
10	523451.54	2238016.37	Метод спутниковых геодезических измерений (определений)	0.10	–
11	523439.90	2238007.85	Метод спутниковых геодезических измерений (определений)	0.10	–
12	523416.96	2237998.21	Метод спутниковых геодезических измерений (определений)	0.10	–
13	523400.32	2238004.11	Метод спутниковых геодезических измерений (определений)	0.10	–
14	523394.35	2238014.18	Метод спутниковых геодезических измерений (определений)	0.10	–
15	523387.31	2238026.78	Метод спутниковых геодезических измерений (определений)	0.10	–
16	523375.43	2238062.88	Метод спутниковых геодезических измерений (определений)	0.10	–
17	523365.77	2238097.45	Метод спутниковых геодезических измерений (определений)	0.10	–
18	523363.03	2238105.44	Метод спутниковых геодезических измерений (определений)	0.10	–
19	523355.02	2238134.32	Метод спутниковых геодезических измерений (определений)	0.10	–
20	523324.09	2238126.98	Метод спутниковых геодезических измерений (определений)	0.10	–
21	523309.72	2238123.59	Метод спутниковых геодезических измерений (определений)	0.10	–

22	523301.75	2238143.51	Метод спутниковых геодезических измерений (определений)	0.10	–
23	523298.72	2238151.80	Метод спутниковых геодезических измерений (определений)	0.10	–
24	523290.71	2238171.24	Метод спутниковых геодезических измерений (определений)	0.10	–
25	523285.41	2238174.03	Метод спутниковых геодезических измерений (определений)	0.10	–
26	523276.79	2238195.06	Метод спутниковых геодезических измерений (определений)	0.10	–
27	523269.87	2238211.90	Метод спутниковых геодезических измерений (определений)	0.10	–
28	523262.78	2238213.68	Метод спутниковых геодезических измерений (определений)	0.10	–
29	523260.61	2238214.55	Метод спутниковых геодезических измерений (определений)	0.10	–
30	523259.76	2238216.78	Метод спутниковых геодезических измерений (определений)	0.10	–
31	523252.26	2238232.69	Метод спутниковых геодезических измерений (определений)	0.10	–
32	523253.10	2238234.12	Метод спутниковых геодезических измерений (определений)	0.10	–
33	523263.82	2238240.63	Метод спутниковых геодезических измерений (определений)	0.10	–
34	523263.85	2238240.80	Метод спутниковых геодезических измерений (определений)	0.10	–
35	523257.63	2238252.92	Метод спутниковых геодезических измерений (определений)	0.10	–
36	523243.47	2238282.82	Метод спутниковых геодезических измерений (определений)	0.10	–
37	523242.32	2238283.95	Метод спутниковых геодезических измерений (определений)	0.10	–
38	523237.58	2238292.31	Метод спутниковых геодезических измерений (определений)	0.10	–
39	523230.82	2238308.50	Метод спутниковых	0.10	–

			геодезических измерений (определений)		
40	523229.39	2238314.39	Метод спутниковых геодезических измерений (определений)	0.10	–
41	523223.93	2238328.05	Метод спутниковых геодезических измерений (определений)	0.10	–
42	523217.15	2238326.78	Метод спутниковых геодезических измерений (определений)	0.10	–
43	523217.21	2238356.69	Метод спутниковых геодезических измерений (определений)	0.10	–
44	523219.55	2238362.62	Метод спутниковых геодезических измерений (определений)	0.10	–
45	523222.88	2238365.17	Метод спутниковых геодезических измерений (определений)	0.10	–
46	523228.74	2238365.55	Метод спутниковых геодезических измерений (определений)	0.10	–
47	523224.78	2238372.49	Метод спутниковых геодезических измерений (определений)	0.10	–
48	523222.23	2238378.73	Метод спутниковых геодезических измерений (определений)	0.10	–
49	523221.73	2238384.85	Метод спутниковых геодезических измерений (определений)	0.10	–
50	523234.30	2238390.91	Метод спутниковых геодезических измерений (определений)	0.10	–
51	523235.73	2238391.07	Метод спутниковых геодезических измерений (определений)	0.10	–
52	523246.96	2238394.75	Метод спутниковых геодезических измерений (определений)	0.10	–
53	523250.51	2238397.28	Метод спутниковых геодезических измерений (определений)	0.10	–
54	523255.16	2238407.44	Метод спутниковых геодезических измерений (определений)	0.10	–
55	523246.28	2238426.83	Метод спутниковых геодезических измерений (определений)	0.10	–
56	523238.33	2238444.04	Метод спутниковых геодезических	0.10	–

			измерений (определений)		
57	523228.55	2238465.15	Метод спутниковых геодезических измерений (определений)	0.10	–
58	523248.41	2238502.53	Метод спутниковых геодезических измерений (определений)	0.10	–
59	523259.04	2238507.79	Метод спутниковых геодезических измерений (определений)	0.10	–
60	523264.58	2238517.02	Метод спутниковых геодезических измерений (определений)	0.10	–
61	523259.88	2238526.60	Метод спутниковых геодезических измерений (определений)	0.10	–
62	523263.22	2238528.36	Метод спутниковых геодезических измерений (определений)	0.10	–
63	523277.60	2238581.23	Метод спутниковых геодезических измерений (определений)	0.10	–
64	523297.88	2238685.22	Метод спутниковых геодезических измерений (определений)	0.10	–
65	523301.58	2238703.28	Метод спутниковых геодезических измерений (определений)	0.10	–
66	523303.63	2238708.75	Метод спутниковых геодезических измерений (определений)	0.10	–
67	523306.39	2238712.35	Метод спутниковых геодезических измерений (определений)	0.10	–
68	523311.27	2238717.19	Метод спутниковых геодезических измерений (определений)	0.10	–
69	523314.86	2238718.38	Метод спутниковых геодезических измерений (определений)	0.10	–
70	523320.81	2238722.19	Метод спутниковых геодезических измерений (определений)	0.10	–
71	523325.20	2238723.98	Метод спутниковых геодезических измерений (определений)	0.10	–
72	523343.29	2238732.94	Метод спутниковых геодезических измерений (определений)	0.10	–
73	523338.53	2238742.04	Метод спутниковых геодезических измерений	0.10	–

			(определений)		
74	523331.94	2238757.54	Метод спутниковых геодезических измерений (определений)	0.10	–
75	523326.57	2238767.32	Метод спутниковых геодезических измерений (определений)	0.10	–
76	523321.00	2238778.41	Метод спутниковых геодезических измерений (определений)	0.10	–
77	523302.24	2238830.27	Метод спутниковых геодезических измерений (определений)	0.10	–
78	523301.09	2238833.53	Метод спутниковых геодезических измерений (определений)	0.10	–
79	523300.47	2238835.64	Метод спутниковых геодезических измерений (определений)	0.10	–
80	523300.44	2238837.72	Метод спутниковых геодезических измерений (определений)	0.10	–
81	523302.15	2238838.83	Метод спутниковых геодезических измерений (определений)	0.10	–
82	523303.35	2238839.57	Метод спутниковых геодезических измерений (определений)	0.10	–
83	523305.29	2238840.40	Метод спутниковых геодезических измерений (определений)	0.10	–
84	523311.73	2238843.42	Метод спутниковых геодезических измерений (определений)	0.10	–
85	523313.79	2238844.82	Метод спутниковых геодезических измерений (определений)	0.10	–
86	523321.59	2238849.23	Метод спутниковых геодезических измерений (определений)	0.10	–
87	523330.70	2238840.34	Метод спутниковых геодезических измерений (определений)	0.10	–
88	523332.46	2238838.65	Метод спутниковых геодезических измерений (определений)	0.10	–
89	523334.56	2238838.75	Метод спутниковых геодезических измерений (определений)	0.10	–
90	523327.65	2238849.44	Метод спутниковых геодезических измерений (определений)	0.10	–

91	523326.80	2238849.09	Метод спутниковых геодезических измерений (определений)	0.10	–
92	523325.05	2238853.53	Метод спутниковых геодезических измерений (определений)	0.10	–
93	523325.69	2238853.81	Метод спутниковых геодезических измерений (определений)	0.10	–
94	523303.74	2238895.21	Метод спутниковых геодезических измерений (определений)	0.10	–
95	523303.02	2238894.84	Метод спутниковых геодезических измерений (определений)	0.10	–
96	523300.70	2238898.96	Метод спутниковых геодезических измерений (определений)	0.10	–
97	523301.12	2238899.22	Метод спутниковых геодезических измерений (определений)	0.10	–
98	523274.37	2238941.67	Метод спутниковых геодезических измерений (определений)	0.10	–
99	523273.83	2238941.38	Метод спутниковых геодезических измерений (определений)	0.10	–
100	523273.38	2238942.16	Метод спутниковых геодезических измерений (определений)	0.10	–
101	523262.41	2238941.02	Метод спутниковых геодезических измерений (определений)	0.10	–
102	523262.57	2238940.63	Метод спутниковых геодезических измерений (определений)	0.10	–
103	523257.94	2238938.73	Метод спутниковых геодезических измерений (определений)	0.10	–
104	523256.12	2238943.17	Метод спутниковых геодезических измерений (определений)	0.10	–
105	523256.49	2238943.32	Метод спутниковых геодезических измерений (определений)	0.10	–
106	523246.81	2238959.15	Метод спутниковых геодезических измерений (определений)	0.10	–
107	523246.61	2238959.04	Метод спутниковых геодезических измерений (определений)	0.10	–
108	523244.67	2238962.75	Метод спутниковых	0.10	–

			геодезических измерений (определений)		
109	523244.89	2238962.87	Метод спутниковых геодезических измерений (определений)	0.10	–
110	523219.84	2239013.20	Метод спутниковых геодезических измерений (определений)	0.10	–
111	523219.60	2239013.09	Метод спутниковых геодезических измерений (определений)	0.10	–
112	523217.69	2239016.75	Метод спутниковых геодезических измерений (определений)	0.10	–
113	523218.00	2239016.91	Метод спутниковых геодезических измерений (определений)	0.10	–
114	523201.29	2239057.45	Метод спутниковых геодезических измерений (определений)	0.10	–
115	523201.09	2239057.35	Метод спутниковых геодезических измерений (определений)	0.10	–
116	523199.19	2239061.00	Метод спутниковых геодезических измерений (определений)	0.10	–
117	523199.41	2239061.13	Метод спутниковых геодезических измерений (определений)	0.10	–
118	523184.09	2239107.17	Метод спутниковых геодезических измерений (определений)	0.10	–
119	523183.98	2239107.11	Метод спутниковых геодезических измерений (определений)	0.10	–
120	523182.06	2239110.79	Метод спутниковых геодезических измерений (определений)	0.10	–
121	523182.34	2239110.95	Метод спутниковых геодезических измерений (определений)	0.10	–
122	523160.51	2239155.83	Метод спутниковых геодезических измерений (определений)	0.10	–
123	523158.58	2239159.38	Метод спутниковых геодезических измерений (определений)	0.10	–
124	523158.74	2239159.47	Метод спутниковых геодезических измерений (определений)	0.10	–
125	523146.67	2239182.77	Метод спутниковых геодезических	0.10	–

			измерений (определений)		
126	523146.52	2239182.70	Метод спутниковых геодезических измерений (определений)	0.10	–
127	523144.60	2239186.40	Метод спутниковых геодезических измерений (определений)	0.10	–
128	523144.90	2239186.55	Метод спутниковых геодезических измерений (определений)	0.10	–
129	523134.15	2239213.50	Метод спутниковых геодезических измерений (определений)	0.10	–
130	523133.26	2239213.03	Метод спутниковых геодезических измерений (определений)	0.10	–
131	523132.66	2239214.18	Метод спутниковых геодезических измерений (определений)	0.10	–
132	523087.07	2239210.04	Метод спутниковых геодезических измерений (определений)	0.10	–
133	523087.08	2239209.81	Метод спутниковых геодезических измерений (определений)	0.10	–
134	523082.91	2239209.66	Метод спутниковых геодезических измерений (определений)	0.10	–
135	523082.89	2239210.16	Метод спутниковых геодезических измерений (определений)	0.10	–
136	523034.50	2239225.88	Метод спутниковых геодезических измерений (определений)	0.10	–
137	523034.47	2239225.75	Метод спутниковых геодезических измерений (определений)	0.10	–
138	523030.45	2239226.91	Метод спутниковых геодезических измерений (определений)	0.10	–
139	523030.52	2239227.15	Метод спутниковых геодезических измерений (определений)	0.10	–
140	522985.32	2239247.87	Метод спутниковых геодезических измерений (определений)	0.10	–
141	522985.22	2239247.67	Метод спутниковых геодезических измерений (определений)	0.10	–
142	522981.46	2239249.59	Метод спутниковых геодезических измерений	0.10	–

			(определений)		
143	522945.27	2239262.11	Метод спутниковых геодезических измерений (определений)	0.10	–
144	522944.71	2239260.68	Метод спутниковых геодезических измерений (определений)	0.10	–
145	522939.95	2239262.50	Метод спутниковых геодезических измерений (определений)	0.10	–
146	522939.78	2239262.08	Метод спутниковых геодезических измерений (определений)	0.10	–
147	522900.47	2239247.86	Метод спутниковых геодезических измерений (определений)	0.10	–
148	522804.25	2239212.63	Метод спутниковых геодезических измерений (определений)	0.10	–
149	522761.93	2239198.61	Метод спутниковых геодезических измерений (определений)	0.10	–
150	522714.07	2239182.49	Метод спутниковых геодезических измерений (определений)	0.10	–
151	522685.02	2239167.32	Метод спутниковых геодезических измерений (определений)	0.10	–
152	522685.36	2239166.47	Метод спутниковых геодезических измерений (определений)	0.10	–
153	522680.91	2239164.68	Метод спутниковых геодезических измерений (определений)	0.10	–
154	522679.13	2239169.11	Метод спутниковых геодезических измерений (определений)	0.10	–
155	522679.49	2239169.27	Метод спутниковых геодезических измерений (определений)	0.10	–
156	522676.31	2239176.33	Метод спутниковых геодезических измерений (определений)	0.10	–
157	522679.23	2239177.67	Метод спутниковых геодезических измерений (определений)	0.10	–
158	522682.50	2239170.49	Метод спутниковых геодезических измерений (определений)	0.10	–
159	522683.58	2239170.93	Метод спутниковых геодезических измерений (определений)	0.10	–

160	522683.69	2239170.64	Метод спутниковых геодезических измерений (определений)	0.10	–
161	522712.74	2239186.11	Метод спутниковых геодезических измерений (определений)	0.10	–
162	522760.91	2239202.36	Метод спутниковых геодезических измерений (определений)	0.10	–
163	522803.26	2239216.34	Метод спутниковых геодезических измерений (определений)	0.10	–
164	522899.19	2239250.93	Метод спутниковых геодезических измерений (определений)	0.10	–
165	522941.38	2239266.23	Метод спутниковых геодезических измерений (определений)	0.10	–
166	522941.81	2239267.36	Метод спутниковых геодезических измерений (определений)	0.10	–
167	522946.57	2239265.54	Метод спутниковых геодезических измерений (определений)	0.10	–
168	522946.44	2239265.19	Метод спутниковых геодезических измерений (определений)	0.10	–
169	522982.98	2239252.54	Метод спутниковых геодезических измерений (определений)	0.10	–
170	522983.15	2239252.88	Метод спутниковых геодезических измерений (определений)	0.10	–
171	522986.90	2239250.97	Метод спутниковых геодезических измерений (определений)	0.10	–
172	523031.45	2239230.48	Метод спутниковых геодезических измерений (определений)	0.10	–
173	523035.50	2239229.29	Метод спутниковых геодезических измерений (определений)	0.10	–
174	523035.44	2239229.10	Метод спутниковых геодезических измерений (определений)	0.10	–
175	523082.76	2239213.51	Метод спутниковых геодезических измерений (определений)	0.10	–
176	523082.77	2239213.36	Метод спутниковых геодезических измерений (определений)	0.10	–
177	523086.96	2239213.50	Метод спутниковых	0.10	–

			геодезических измерений (определений)		
178	523086.97	2239213.39	Метод спутниковых геодезических измерений (определений)	0.10	–
179	523130.97	2239217.44	Метод спутниковых геодезических измерений (определений)	0.10	–
180	523130.89	2239217.60	Метод спутниковых геодезических измерений (определений)	0.10	–
181	523135.48	2239219.99	Метод спутниковых геодезических измерений (определений)	0.10	–
182	523137.86	2239215.44	Метод спутниковых геодезических измерений (определений)	0.10	–
183	523137.11	2239215.05	Метод спутниковых геодезических измерений (определений)	0.10	–
184	523147.71	2239187.98	Метод спутниковых геодезических измерений (определений)	0.10	–
185	523147.89	2239188.08	Метод спутниковых геодезических измерений (определений)	0.10	–
186	523149.82	2239184.38	Метод спутниковых геодезических измерений (определений)	0.10	–
187	523149.66	2239184.29	Метод спутниковых геодезических измерений (определений)	0.10	–
188	523161.73	2239161.00	Метод спутниковых геодезических измерений (определений)	0.10	–
189	523161.87	2239161.07	Метод спутниковых геодезических измерений (определений)	0.10	–
190	523163.79	2239157.39	Метод спутниковых геодезических измерений (определений)	0.10	–
191	523163.59	2239157.29	Метод спутниковых геодезических измерений (определений)	0.10	–
192	523185.83	2239111.63	Метод спутниковых геодезических измерений (определений)	0.10	–
193	523186.88	2239109.65	Метод спутниковых геодезических измерений (определений)	0.10	–
194	523202.45	2239062.76	Метод спутниковых геодезических	0.10	–

			измерений (определений)		
195	523204.38	2239059.04	Метод спутниковых геодезических измерений (определений)	0.10	–
196	523204.16	2239058.93	Метод спутниковых геодезических измерений (определений)	0.10	–
197	523220.87	2239018.38	Метод спутниковых геодезических измерений (определений)	0.10	–
198	523220.98	2239018.44	Метод спутниковых геодезических измерений (определений)	0.10	–
199	523222.92	2239014.73	Метод спутниковых геодезических измерений (определений)	0.10	–
200	523222.70	2239014.62	Метод спутниковых геодезических измерений (определений)	0.10	–
201	523247.71	2238964.36	Метод спутниковых геодезических измерений (определений)	0.10	–
202	523247.94	2238964.48	Метод спутниковых геодезических измерений (определений)	0.10	–
203	523249.88	2238960.78	Метод спутниковых геодезических измерений (определений)	0.10	–
204	523259.80	2238944.68	Метод спутниковых геодезических измерений (определений)	0.10	–
205	523260.74	2238945.08	Метод спутниковых геодезических измерений (определений)	0.10	–
206	523260.98	2238944.49	Метод спутниковых геодезических измерений (определений)	0.10	–
207	523271.40	2238945.61	Метод спутниковых геодезических измерений (определений)	0.10	–
208	523275.84	2238948.00	Метод спутниковых геодезических измерений (определений)	0.10	–
209	523278.19	2238943.82	Метод спутниковых геодезических измерений (определений)	0.10	–
210	523277.66	2238943.52	Метод спутниковых геодезических измерений (определений)	0.10	–
211	523304.40	2238901.08	Метод спутниковых геодезических измерений	0.10	–

			(определений)		
212	523305.04	2238901.44	Метод спутниковых геодезических измерений (определений)	0.10	–
213	523307.40	2238897.25	Метод спутниковых геодезических измерений (определений)	0.10	–
214	523306.99	2238897.03	Метод спутниковых геодезических измерений (определений)	0.10	–
215	523329.17	2238855.20	Метод спутниковых геодезических измерений (определений)	0.10	–
216	523329.68	2238855.40	Метод спутниковых геодезических измерений (определений)	0.10	–
217	523331.45	2238850.93	Метод спутниковых геодезических измерений (определений)	0.10	–
218	523331.33	2238850.88	Метод спутниковых геодезических измерений (определений)	0.10	–
219	523339.06	2238838.98	Метод спутниковых геодезических измерений (определений)	0.10	–
220	523345.90	2238839.37	Метод спутниковых геодезических измерений (определений)	0.10	–
221	523355.53	2238843.60	Метод спутниковых геодезических измерений (определений)	0.10	–
222	523365.66	2238848.08	Метод спутниковых геодезических измерений (определений)	0.10	–
223	523373.33	2238851.56	Метод спутниковых геодезических измерений (определений)	0.10	–
224	523382.13	2238855.65	Метод спутниковых геодезических измерений (определений)	0.10	–
225	523397.25	2238862.89	Метод спутниковых геодезических измерений (определений)	0.10	–
226	523410.07	2238869.06	Метод спутниковых геодезических измерений (определений)	0.10	–
227	523404.98	2238878.87	Метод спутниковых геодезических измерений (определений)	0.10	–
228	523433.14	2238892.75	Метод спутниковых геодезических измерений (определений)	0.10	–

229	523442.62	2238873.13	Метод спутниковых геодезических измерений (определений)	0.10	–
230	523451.88	2238879.73	Метод спутниковых геодезических измерений (определений)	0.10	–
231	523455.88	2238881.64	Метод спутниковых геодезических измерений (определений)	0.10	–
232	523483.61	2238894.23	Метод спутниковых геодезических измерений (определений)	0.10	–
233	523483.36	2238894.70	Метод спутниковых геодезических измерений (определений)	0.10	–
234	523487.97	2238897.13	Метод спутниковых геодезических измерений (определений)	0.10	–
235	523490.03	2238893.22	Метод спутниковых геодезических измерений (определений)	0.10	–
236	523489.70	2238893.06	Метод спутниковых геодезических измерений (определений)	0.10	–
237	523489.98	2238892.02	Метод спутниковых геодезических измерений (определений)	0.10	–
238	523492.54	2238893.32	Метод спутниковых геодезических измерений (определений)	0.10	–
239	523515.96	2238904.87	Метод спутниковых геодезических измерений (определений)	0.10	–
240	523528.34	2238910.65	Метод спутниковых геодезических измерений (определений)	0.10	–
241	523529.88	2238911.38	Метод спутниковых геодезических измерений (определений)	0.10	–
242	523531.49	2238911.94	Метод спутниковых геодезических измерений (определений)	0.10	–
243	523532.95	2238911.43	Метод спутниковых геодезических измерений (определений)	0.10	–
244	523534.21	2238910.81	Метод спутниковых геодезических измерений (определений)	0.10	–
245	523535.84	2238907.67	Метод спутниковых геодезических измерений (определений)	0.10	–
246	523549.04	2238880.65	Метод спутниковых	0.10	–

			геодезических измерений (определений)		
247	523552.81	2238872.83	Метод спутниковых геодезических измерений (определений)	0.10	–
248	523554.74	2238869.22	Метод спутниковых геодезических измерений (определений)	0.10	–
249	523555.31	2238867.92	Метод спутниковых геодезических измерений (определений)	0.10	–
250	523556.34	2238867.98	Метод спутниковых геодезических измерений (определений)	0.10	–
251	523578.87	2238880.08	Метод спутниковых геодезических измерений (определений)	0.10	–
252	523590.03	2238886.21	Метод спутниковых геодезических измерений (определений)	0.10	–
253	523599.38	2238891.32	Метод спутниковых геодезических измерений (определений)	0.10	–
254	523601.38	2238890.00	Метод спутниковых геодезических измерений (определений)	0.10	–
255	523604.19	2238888.44	Метод спутниковых геодезических измерений (определений)	0.10	–
256	523605.78	2238888.18	Метод спутниковых геодезических измерений (определений)	0.10	–
257	523607.81	2238888.39	Метод спутниковых геодезических измерений (определений)	0.10	–
258	523614.75	2238892.08	Метод спутниковых геодезических измерений (определений)	0.10	–
259	523630.59	2238900.09	Метод спутниковых геодезических измерений (определений)	0.10	–
260	523640.21	2238904.67	Метод спутниковых геодезических измерений (определений)	0.10	–
261	523642.46	2238906.13	Метод спутниковых геодезических измерений (определений)	0.10	–
262	523643.47	2238907.46	Метод спутниковых геодезических измерений (определений)	0.10	–
263	523644.29	2238908.63	Метод спутниковых геодезических	0.10	–

			измерений (определений)		
264	523645.04	2238910.26	Метод спутниковых геодезических измерений (определений)	0.10	–
265	523645.58	2238912.85	Метод спутниковых геодезических измерений (определений)	0.10	–
266	523645.69	2238914.42	Метод спутниковых геодезических измерений (определений)	0.10	–
267	523643.92	2238922.37	Метод спутниковых геодезических измерений (определений)	0.10	–
268	523643.65	2238924.11	Метод спутниковых геодезических измерений (определений)	0.10	–
269	523643.27	2238929.44	Метод спутниковых геодезических измерений (определений)	0.10	–
270	523643.36	2238936.63	Метод спутниковых геодезических измерений (определений)	0.10	–
271	523645.01	2238940.19	Метод спутниковых геодезических измерений (определений)	0.10	–
272	523648.25	2238942.30	Метод спутниковых геодезических измерений (определений)	0.10	–
273	523657.11	2238946.60	Метод спутниковых геодезических измерений (определений)	0.10	–
274	523665.63	2238950.46	Метод спутниковых геодезических измерений (определений)	0.10	–
275	523651.06	2238950.47	Метод спутниковых геодезических измерений (определений)	0.10	–
276	523646.13	2238950.54	Метод спутниковых геодезических измерений (определений)	0.10	–
277	523644.28	2238950.65	Метод спутниковых геодезических измерений (определений)	0.10	–
278	523643.33	2238951.44	Метод спутниковых геодезических измерений (определений)	0.10	–
279	523642.70	2238952.31	Метод спутниковых геодезических измерений (определений)	0.10	–
280	523640.85	2238956.13	Метод спутниковых геодезических измерений	0.10	–

			(определений)		
281	523642.65	2238957.00	Метод спутниковых геодезических измерений (определений)	0.10	–
282	523644.41	2238953.34	Метод спутниковых геодезических измерений (определений)	0.10	–
283	523644.80	2238952.82	Метод спутниковых геодезических измерений (определений)	0.10	–
284	523645.05	2238952.61	Метод спутниковых геодезических измерений (определений)	0.10	–
285	523646.21	2238952.54	Метод спутниковых геодезических измерений (определений)	0.10	–
286	523651.07	2238952.47	Метод спутниковых геодезических измерений (определений)	0.10	–
287	523666.87	2238952.47	Метод спутниковых геодезических измерений (определений)	0.10	–
288	523670.24	2238952.55	Метод спутниковых геодезических измерений (определений)	0.10	–
289	523701.34	2238964.66	Метод спутниковых геодезических измерений (определений)	0.10	–
290	523717.29	2238969.97	Метод спутниковых геодезических измерений (определений)	0.10	–
291	523719.72	2238970.93	Метод спутниковых геодезических измерений (определений)	0.10	–
292	523751.94	2238987.73	Метод спутниковых геодезических измерений (определений)	0.10	–
293	523781.42	2239001.46	Метод спутниковых геодезических измерений (определений)	0.10	–
294	523776.09	2239012.80	Метод спутниковых геодезических измерений (определений)	0.10	–
295	523800.00	2239023.80	Метод спутниковых геодезических измерений (определений)	0.10	–
296	523812.95	2238996.27	Метод спутниковых геодезических измерений (определений)	0.10	–
297	523789.04	2238985.23	Метод спутниковых геодезических измерений (определений)	0.10	–

298	523782.45	2238999.27	Метод спутниковых геодезических измерений (определений)	0.10	–
299	523752.98	2238985.52	Метод спутниковых геодезических измерений (определений)	0.10	–
300	523720.70	2238968.69	Метод спутниковых геодезических измерений (определений)	0.10	–
301	523718.13	2238967.67	Метод спутниковых геодезических измерений (определений)	0.10	–
302	523702.18	2238962.36	Метод спутниковых геодезических измерений (определений)	0.10	–
303	523667.87	2238949.28	Метод спутниковых геодезических измерений (определений)	0.10	–
304	523657.95	2238944.78	Метод спутниковых геодезических измерений (определений)	0.10	–
305	523649.25	2238940.56	Метод спутниковых геодезических измерений (определений)	0.10	–
306	523646.53	2238938.77	Метод спутниковых геодезических измерений (определений)	0.10	–
307	523645.35	2238936.19	Метод спутниковых геодезических измерений (определений)	0.10	–
308	523645.27	2238929.50	Метод спутниковых геодезических измерений (определений)	0.10	–
309	523645.64	2238924.34	Метод спутниковых геодезических измерений (определений)	0.10	–
310	523645.89	2238922.73	Метод спутниковых геодезических измерений (определений)	0.10	–
311	523647.70	2238914.56	Метод спутниковых геодезических измерений (определений)	0.10	–
312	523647.57	2238912.58	Метод спутниковых геодезических измерений (определений)	0.10	–
313	523646.95	2238909.63	Метод спутниковых геодезических измерений (определений)	0.10	–
314	523645.09	2238906.28	Метод спутниковых геодезических измерений (определений)	0.10	–
315	523643.84	2238904.65	Метод спутниковых	0.10	–

			геодезических измерений (определений)		
316	523641.19	2238902.92	Метод спутниковых геодезических измерений (определений)	0.10	–
317	523631.47	2238898.29	Метод спутниковых геодезических измерений (определений)	0.10	–
318	523615.67	2238890.29	Метод спутниковых геодезических измерений (определений)	0.10	–
319	523608.40	2238886.44	Метод спутниковых геодезических измерений (определений)	0.10	–
320	523605.72	2238886.16	Метод спутниковых геодезических измерений (определений)	0.10	–
321	523603.52	2238886.52	Метод спутниковых геодезических измерений (определений)	0.10	–
322	523600.30	2238888.09	Метод спутниковых геодезических измерений (определений)	0.10	–
323	523599.28	2238888.99	Метод спутниковых геодезических измерений (определений)	0.10	–
324	523590.99	2238884.46	Метод спутниковых геодезических измерений (определений)	0.10	–
325	523579.79	2238878.40	Метод спутниковых геодезических измерений (определений)	0.10	–
326	523557.25	2238866.20	Метод спутниковых геодезических измерений (определений)	0.10	–
327	523554.41	2238865.65	Метод спутниковых геодезических измерений (определений)	0.10	–
328	523553.57	2238866.90	Метод спутниковых геодезических измерений (определений)	0.10	–
329	523552.94	2238868.35	Метод спутниковых геодезических измерений (определений)	0.10	–
330	523551.03	2238871.92	Метод спутниковых геодезических измерений (определений)	0.10	–
331	523547.24	2238879.77	Метод спутниковых геодезических измерений (определений)	0.10	–
332	523534.05	2238906.77	Метод спутниковых геодезических	0.10	–

			измерений (определений)		
333	523532.73	2238909.31	Метод спутниковых геодезических измерений (определений)	0.10	–
334	523532.18	2238909.58	Метод спутниковых геодезических измерений (определений)	0.10	–
335	523531.49	2238909.82	Метод спутниковых геодезических измерений (определений)	0.10	–
336	523530.64	2238909.53	Метод спутниковых геодезических измерений (определений)	0.10	–
337	523529.19	2238908.84	Метод спутниковых геодезических измерений (определений)	0.10	–
338	523516.82	2238903.06	Метод спутниковых геодезических измерений (определений)	0.10	–
339	523493.44	2238891.53	Метод спутниковых геодезических измерений (определений)	0.10	–
340	523490.50	2238890.04	Метод спутниковых геодезических измерений (определений)	0.10	–
341	523490.69	2238889.70	Метод спутниковых геодезических измерений (определений)	0.10	–
342	523509.09	2238898.15	Метод спутниковых геодезических измерений (определений)	0.10	–
343	523508.96	2238898.43	Метод спутниковых геодезических измерений (определений)	0.10	–
344	523513.68	2238900.72	Метод спутниковых геодезических измерений (определений)	0.10	–
345	523513.90	2238900.25	Метод спутниковых геодезических измерений (определений)	0.10	–
346	523516.92	2238901.72	Метод спутниковых геодезических измерений (определений)	0.10	–
347	523518.53	2238898.31	Метод спутниковых геодезических измерений (определений)	0.10	–
348	523515.52	2238896.88	Метод спутниковых геодезических измерений (определений)	0.10	–
349	523515.89	2238896.13	Метод спутниковых геодезических измерений	0.10	–

			(определений)		
350	523511.19	2238893.85	Метод спутниковых геодезических измерений (определений)	0.10	–
351	523510.72	2238894.81	Метод спутниковых геодезических измерений (определений)	0.10	–
352	523492.44	2238886.40	Метод спутниковых геодезических измерений (определений)	0.10	–
353	523492.59	2238886.11	Метод спутниковых геодезических измерений (определений)	0.10	–
354	523491.69	2238885.63	Метод спутниковых геодезических измерений (определений)	0.10	–
355	523501.99	2238859.50	Метод спутниковых геодезических измерений (определений)	0.10	–
356	523502.59	2238859.77	Метод спутниковых геодезических измерений (определений)	0.10	–
357	523504.52	2238855.44	Метод спутниковых геодезических измерений (определений)	0.10	–
358	523503.99	2238855.21	Метод спутниковых геодезических измерений (определений)	0.10	–
359	523514.07	2238832.71	Метод спутниковых геодезических измерений (определений)	0.10	–
360	523514.59	2238832.94	Метод спутниковых геодезических измерений (определений)	0.10	–
361	523516.50	2238828.63	Метод спутниковых геодезических измерений (определений)	0.10	–
362	523515.82	2238828.34	Метод спутниковых геодезических измерений (определений)	0.10	–
363	523523.09	2238807.76	Метод спутниковых геодезических измерений (определений)	0.10	–
364	523523.30	2238807.85	Метод спутниковых геодезических измерений (определений)	0.10	–
365	523525.21	2238803.55	Метод спутниковых геодезических измерений (определений)	0.10	–
366	523525.04	2238803.47	Метод спутниковых геодезических измерений (определений)	0.10	–

367	523538.58	2238777.74	Метод спутниковых геодезических измерений (определений)	0.10	–
368	523556.55	2238782.54	Метод спутниковых геодезических измерений (определений)	0.10	–
369	523562.99	2238758.54	Метод спутниковых геодезических измерений (определений)	0.10	–
370	523549.55	2238754.88	Метод спутниковых геодезических измерений (определений)	0.10	–
371	523559.24	2238733.79	Метод спутниковых геодезических измерений (определений)	0.10	–
372	523561.00	2238730.52	Метод спутниковых геодезических измерений (определений)	0.10	–
373	523581.31	2238687.52	Метод спутниковых геодезических измерений (определений)	0.10	–
374	523592.46	2238663.83	Метод спутниковых геодезических измерений (определений)	0.10	–
375	523592.67	2238663.94	Метод спутниковых геодезических измерений (определений)	0.10	–
376	523595.02	2238659.21	Метод спутниковых геодезических измерений (определений)	0.10	–
377	523594.84	2238659.12	Метод спутниковых геодезических измерений (определений)	0.10	–
378	523618.02	2238611.38	Метод спутниковых геодезических измерений (определений)	0.10	–
379	523617.46	2238603.20	Метод спутниковых геодезических измерений (определений)	0.10	–
380	523643.59	2238548.98	Метод спутниковых геодезических измерений (определений)	0.10	–
381	523640.32	2238547.84	Метод спутниковых геодезических измерений (определений)	0.10	–
382	523611.63	2238533.12	Метод спутниковых геодезических измерений (определений)	0.10	–
383	523611.04	2238532.42	Метод спутниковых геодезических измерений (определений)	0.10	–
384	523611.21	2238531.81	Метод спутниковых	0.10	–

			геодезических измерений (определений)		
385	523614.26	2238524.63	Метод спутниковых геодезических измерений (определений)	0.10	–
386	523632.73	2238533.38	Метод спутниковых геодезических измерений (определений)	0.10	–
387	523637.09	2238534.15	Метод спутниковых геодезических измерений (определений)	0.10	–
388	523642.53	2238534.50	Метод спутниковых геодезических измерений (определений)	0.10	–
389	523646.33	2238526.79	Метод спутниковых геодезических измерений (определений)	0.10	–
390	523659.46	2238500.18	Метод спутниковых геодезических измерений (определений)	0.10	–
391	523667.35	2238484.34	Метод спутниковых геодезических измерений (определений)	0.10	–
392	523665.79	2238473.52	Метод спутниковых геодезических измерений (определений)	0.10	–
393	523662.17	2238468.85	Метод спутниковых геодезических измерений (определений)	0.10	–
394	523642.54	2238459.32	Метод спутниковых геодезических измерений (определений)	0.10	–
395	523645.16	2238453.05	Метод спутниковых геодезических измерений (определений)	0.10	–
396	523650.19	2238442.04	Метод спутниковых геодезических измерений (определений)	0.10	–
397	523658.46	2238424.93	Метод спутниковых геодезических измерений (определений)	0.10	–
398	523663.07	2238414.84	Метод спутниковых геодезических измерений (определений)	0.10	–
399	523665.73	2238409.56	Метод спутниковых геодезических измерений (определений)	0.10	–
400	523678.83	2238381.88	Метод спутниковых геодезических измерений (определений)	0.10	–
401	523643.18	2238363.74	Метод спутниковых геодезических	0.10	–

			измерений (определений)		
402	523655.82	2238336.83	Метод спутниковых геодезических измерений (определений)	0.10	–
403	523652.08	2238332.43	Метод спутниковых геодезических измерений (определений)	0.10	–
404	523659.46	2238315.19	Метод спутниковых геодезических измерений (определений)	0.10	–
405	523660.61	2238311.96	Метод спутниковых геодезических измерений (определений)	0.10	–
406	523666.67	2238314.89	Метод спутниковых геодезических измерений (определений)	0.10	–
407	523677.80	2238291.74	Метод спутниковых геодезических измерений (определений)	0.10	–
408	523649.89	2238278.24	Метод спутниковых геодезических измерений (определений)	0.10	–
409	523638.77	2238301.39	Метод спутниковых геодезических измерений (определений)	0.10	–
410	523658.80	2238311.08	Метод спутниковых геодезических измерений (определений)	0.10	–
411	523657.60	2238314.46	Метод спутниковых геодезических измерений (определений)	0.10	–
412	523649.75	2238332.78	Метод спутниковых геодезических измерений (определений)	0.10	–
413	523653.46	2238337.14	Метод спутниковых геодезических измерений (определений)	0.10	–
414	523640.55	2238364.64	Метод спутниковых геодезических измерений (определений)	0.10	–
415	523676.19	2238382.78	Метод спутниковых геодезических измерений (определений)	0.10	–
416	523663.93	2238408.68	Метод спутниковых геодезических измерений (определений)	0.10	–
417	523661.27	2238413.98	Метод спутниковых геодезических измерений (определений)	0.10	–
418	523656.65	2238424.08	Метод спутниковых геодезических измерений	0.10	–

			(определений)		
419	523648.38	2238441.19	Метод спутниковых геодезических измерений (определений)	0.10	–
420	523643.34	2238452.25	Метод спутниковых геодезических измерений (определений)	0.10	–
421	523639.96	2238460.29	Метод спутниковых геодезических измерений (определений)	0.10	–
422	523660.88	2238470.44	Метод спутниковых геодезических измерений (определений)	0.10	–
423	523663.89	2238474.33	Метод спутниковых геодезических измерений (определений)	0.10	–
424	523665.28	2238484.00	Метод спутниковых геодезических измерений (определений)	0.10	–
425	523657.67	2238499.29	Метод спутниковых геодезических измерений (определений)	0.10	–
426	523644.54	2238525.91	Метод спутниковых геодезических измерений (определений)	0.10	–
427	523641.33	2238532.42	Метод спутниковых геодезических измерений (определений)	0.10	–
428	523637.33	2238532.15	Метод спутниковых геодезических измерений (определений)	0.10	–
429	523633.34	2238531.46	Метод спутниковых геодезических измерений (определений)	0.10	–
430	523614.88	2238522.71	Метод спутниковых геодезических измерений (определений)	0.10	–
431	523615.00	2238521.46	Метод спутниковых геодезических измерений (определений)	0.10	–
432	523614.07	2238520.32	Метод спутниковых геодезических измерений (определений)	0.10	–
433	523601.25	2238514.10	Метод спутниковых геодезических измерений (определений)	0.10	–
434	523598.00	2238512.44	Метод спутниковых геодезических измерений (определений)	0.10	–
435	523600.46	2238507.21	Метод спутниковых геодезических измерений (определений)	0.10	–

436	523573.24	2238494.21	Метод спутниковых геодезических измерений (определений)	0.10	–
437	523567.82	2238505.73	Метод спутниковых геодезических измерений (определений)	0.10	–
438	523557.05	2238501.36	Метод спутниковых геодезических измерений (определений)	0.10	–
439	523551.05	2238497.05	Метод спутниковых геодезических измерений (определений)	0.10	–
440	523548.46	2238494.33	Метод спутниковых геодезических измерений (определений)	0.10	–
441	523526.91	2238467.01	Метод спутниковых геодезических измерений (определений)	0.10	–
442	523521.62	2238461.46	Метод спутниковых геодезических измерений (определений)	0.10	–
443	523510.00	2238455.80	Метод спутниковых геодезических измерений (определений)	0.10	–
444	523493.88	2238450.13	Метод спутниковых геодезических измерений (определений)	0.10	–
445	523487.01	2238447.15	Метод спутниковых геодезических измерений (определений)	0.10	–
446	523469.01	2238438.81	Метод спутниковых геодезических измерений (определений)	0.10	–
447	523453.73	2238431.42	Метод спутниковых геодезических измерений (определений)	0.10	–
448	523461.73	2238414.17	Метод спутниковых геодезических измерений (определений)	0.10	–
449	523467.69	2238401.84	Метод спутниковых геодезических измерений (определений)	0.10	–
450	523473.72	2238390.28	Метод спутниковых геодезических измерений (определений)	0.10	–
451	523483.01	2238393.46	Метод спутниковых геодезических измерений (определений)	0.10	–
452	523500.60	2238400.39	Метод спутниковых геодезических измерений (определений)	0.10	–
453	523513.91	2238405.81	Метод спутниковых	0.10	–

			геодезических измерений (определений)		
454	523520.19	2238392.99	Метод спутниковых геодезических измерений (определений)	0.10	–
455	523529.91	2238374.72	Метод спутниковых геодезических измерений (определений)	0.10	–
456	523545.77	2238344.00	Метод спутниковых геодезических измерений (определений)	0.10	–
457	523556.21	2238322.88	Метод спутниковых геодезических измерений (определений)	0.10	–
458	523563.78	2238309.00	Метод спутниковых геодезических измерений (определений)	0.10	–
459	523563.58	2238307.35	Метод спутниковых геодезических измерений (определений)	0.10	–
460	523560.97	2238305.95	Метод спутниковых геодезических измерений (определений)	0.10	–
461	523542.26	2238296.68	Метод спутниковых геодезических измерений (определений)	0.10	–
462	523525.90	2238288.41	Метод спутниковых геодезических измерений (определений)	0.10	–
463	523509.66	2238280.63	Метод спутниковых геодезических измерений (определений)	0.10	–
464	523492.23	2238273.32	Метод спутниковых геодезических измерений (определений)	0.10	–
465	523473.88	2238264.75	Метод спутниковых геодезических измерений (определений)	0.10	–
466	523462.98	2238259.07	Метод спутниковых геодезических измерений (определений)	0.10	–
467	523455.26	2238256.11	Метод спутниковых геодезических измерений (определений)	0.10	–
468	523432.77	2238244.25	Метод спутниковых геодезических измерений (определений)	0.10	–
469	523439.11	2238230.48	Метод спутниковых геодезических измерений (определений)	0.10	–
470	523444.65	2238218.87	Метод спутниковых геодезических	0.10	–

			измерений (определений)		
471	523446.63	2238216.08	Метод спутниковых геодезических измерений (определений)	0.10	–
472	523451.18	2238216.07	Метод спутниковых геодезических измерений (определений)	0.10	–
473	523464.47	2238217.63	Метод спутниковых геодезических измерений (определений)	0.10	–
474	523480.06	2238220.36	Метод спутниковых геодезических измерений (определений)	0.10	–
475	523482.66	2238212.15	Метод спутниковых геодезических измерений (определений)	0.10	–
476	523496.18	2238186.29	Метод спутниковых геодезических измерений (определений)	0.10	–
477	523509.29	2238159.37	Метод спутниковых геодезических измерений (определений)	0.10	–
478	523525.15	2238123.87	Метод спутниковых геодезических измерений (определений)	0.10	–
479	523537.97	2238093.98	Метод спутниковых геодезических измерений (определений)	0.10	–
480	523522.86	2238088.77	Метод спутниковых геодезических измерений (определений)	0.10	–
481	523529.94	2238068.66	Метод спутниковых геодезических измерений (определений)	0.10	–
1	523505.40	2238060.04	Метод спутниковых геодезических измерений (определений)	0.10	–
–	–	–	–	–	–
482	523534.30	2238776.59	Метод спутниковых геодезических измерений (определений)	0.10	–
483	523521.45	2238801.88	Метод спутниковых геодезических измерений (определений)	0.10	–
484	523520.83	2238801.61	Метод спутниковых геодезических измерений (определений)	0.10	–
485	523518.91	2238805.88	Метод спутниковых геодезических измерений (определений)	0.10	–
486	523519.41	2238806.11	Метод спутниковых геодезических	0.10	–

			измерений (определений)		
487	523512.27	2238826.78	Метод спутниковых геодезических измерений (определений)	0.10	–
488	523512.10	2238826.70	Метод спутниковых геодезических измерений (определений)	0.10	–
489	523510.20	2238830.98	Метод спутниковых геодезических измерений (определений)	0.10	–
490	523510.68	2238831.20	Метод спутниковых геодезических измерений (определений)	0.10	–
491	523500.74	2238853.77	Метод спутниковых геодезических измерений (определений)	0.10	–
492	523500.16	2238853.51	Метод спутниковых геодезических измерений (определений)	0.10	–
493	523498.24	2238857.82	Метод спутниковых геодезических измерений (определений)	0.10	–
494	523498.70	2238858.03	Метод спутниковых геодезических измерений (определений)	0.10	–
495	523488.20	2238883.79	Метод спутниковых геодезических измерений (определений)	0.10	–
496	523488.00	2238883.69	Метод спутниковых геодезических измерений (определений)	0.10	–
497	523485.95	2238887.58	Метод спутниковых геодезических измерений (определений)	0.10	–
498	523486.87	2238888.06	Метод спутниковых геодезических измерений (определений)	0.10	–
499	523486.83	2238888.19	Метод спутниковых геодезических измерений (определений)	0.10	–
500	523483.57	2238886.55	Метод спутниковых геодезических измерений (определений)	0.10	–
501	523478.11	2238883.64	Метод спутниковых геодезических измерений (определений)	0.10	–
502	523472.34	2238882.49	Метод спутниковых геодезических измерений (определений)	0.10	–
503	523465.15	2238880.05	Метод спутниковых геодезических измерений	0.10	–

			(определений)		
504	523458.29	2238877.47	Метод спутниковых геодезических измерений (определений)	0.10	–
505	523450.20	2238874.12	Метод спутниковых геодезических измерений (определений)	0.10	–
506	523444.18	2238869.91	Метод спутниковых геодезических измерений (определений)	0.10	–
507	523444.36	2238869.54	Метод спутниковых геодезических измерений (определений)	0.10	–
508	523442.08	2238868.45	Метод спутниковых геодезических измерений (определений)	0.10	–
509	523431.75	2238861.23	Метод спутниковых геодезических измерений (определений)	0.10	–
510	523431.97	2238860.80	Метод спутниковых геодезических измерений (определений)	0.10	–
511	523427.77	2238858.75	Метод спутниковых геодезических измерений (определений)	0.10	–
512	523427.61	2238859.09	Метод спутниковых геодезических измерений (определений)	0.10	–
513	523383.61	2238838.96	Метод спутниковых геодезических измерений (определений)	0.10	–
514	523383.74	2238838.68	Метод спутниковых геодезических измерений (определений)	0.10	–
515	523379.04	2238836.65	Метод спутниковых геодезических измерений (определений)	0.10	–
516	523378.91	2238836.93	Метод спутниковых геодезических измерений (определений)	0.10	–
517	523349.55	2238823.20	Метод спутниковых геодезических измерений (определений)	0.10	–
518	523349.84	2238822.58	Метод спутниковых геодезических измерений (определений)	0.10	–
519	523345.26	2238820.39	Метод спутниковых геодезических измерений (определений)	0.10	–
520	523343.07	2238824.98	Метод спутниковых геодезических измерений (определений)	0.10	–

521	523343.36	2238825.12	Метод спутниковых геодезических измерений (определений)	0.10	–
522	523335.82	2238836.79	Метод спутниковых геодезических измерений (определений)	0.10	–
523	523331.69	2238836.63	Метод спутниковых геодезических измерений (определений)	0.10	–
524	523321.27	2238846.75	Метод спутниковых геодезических измерений (определений)	0.10	–
525	523314.50	2238842.96	Метод спутниковых геодезических измерений (определений)	0.10	–
526	523312.72	2238841.68	Метод спутниковых геодезических измерений (определений)	0.10	–
527	523306.11	2238838.57	Метод спутниковых геодезических измерений (определений)	0.10	–
528	523304.27	2238837.79	Метод спутниковых геодезических измерений (определений)	0.10	–
529	523303.22	2238837.13	Метод спутниковых геодезических измерений (определений)	0.10	–
530	523302.10	2238836.50	Метод спутниковых геодезических измерений (определений)	0.10	–
531	523302.47	2238835.94	Метод спутниковых геодезических измерений (определений)	0.10	–
532	523304.12	2238830.94	Метод спутниковых геодезических измерений (определений)	0.10	–
533	523322.84	2238779.20	Метод спутниковых геодезических измерений (определений)	0.10	–
534	523328.34	2238768.25	Метод спутниковых геодезических измерений (определений)	0.10	–
535	523333.74	2238758.40	Метод спутниковых геодезических измерений (определений)	0.10	–
536	523340.34	2238742.90	Метод спутниковых геодезических измерений (определений)	0.10	–
537	523346.01	2238732.05	Метод спутниковых геодезических измерений (определений)	0.10	–
538	523326.02	2238722.17	Метод спутниковых	0.10	–

			геодезических измерений (определений)		
539	523321.74	2238720.40	Метод спутниковых геодезических измерений (определений)	0.10	–
540	523315.73	2238716.56	Метод спутниковых геодезических измерений (определений)	0.10	–
541	523312.35	2238715.44	Метод спутниковых геодезических измерений (определений)	0.10	–
542	523307.89	2238711.02	Метод спутниковых геодезических измерений (определений)	0.10	–
543	523305.40	2238707.77	Метод спутниковых геодезических измерений (определений)	0.10	–
544	523303.51	2238702.73	Метод спутниковых геодезических измерений (определений)	0.10	–
545	523299.84	2238684.83	Метод спутниковых геодезических измерений (определений)	0.10	–
546	523279.55	2238580.78	Метод спутниковых геодезических измерений (определений)	0.10	–
547	523265.64	2238529.64	Метод спутниковых геодезических измерений (определений)	0.10	–
548	523285.27	2238540.00	Метод спутниковых геодезических измерений (определений)	0.10	–
549	523296.34	2238516.94	Метод спутниковых геодезических измерений (определений)	0.10	–
550	523271.14	2238503.63	Метод спутниковых геодезических измерений (определений)	0.10	–
551	523265.95	2238514.22	Метод спутниковых геодезических измерений (определений)	0.10	–
552	523261.31	2238506.23	Метод спутниковых геодезических измерений (определений)	0.10	–
553	523250.46	2238500.48	Метод спутниковых геодезических измерений (определений)	0.10	–
554	523231.16	2238465.09	Метод спутниковых геодезических измерений (определений)	0.10	–
555	523240.34	2238445.17	Метод спутниковых геодезических	0.10	–

			измерений (определений)		
556	523248.24	2238427.85	Метод спутниковых геодезических измерений (определений)	0.10	–
557	523257.61	2238407.37	Метод спутниковых геодезических измерений (определений)	0.10	–
558	523252.30	2238395.77	Метод спутниковых геодезических измерений (определений)	0.10	–
559	523247.98	2238392.74	Метод спутниковых геодезических измерений (определений)	0.10	–
560	523236.59	2238389.16	Метод спутниковых геодезических измерений (определений)	0.10	–
561	523235.13	2238388.80	Метод спутниковых геодезических измерений (определений)	0.10	–
562	523224.03	2238383.48	Метод спутниковых геодезических измерений (определений)	0.10	–
563	523224.41	2238379.13	Метод спутниковых геодезических измерений (определений)	0.10	–
564	523226.65	2238373.88	Метод спутниковых геодезических измерений (определений)	0.10	–
565	523227.22	2238373.58	Метод спутниковых геодезических измерений (определений)	0.10	–
566	523229.62	2238374.60	Метод спутниковых геодезических измерений (определений)	0.10	–
567	523230.40	2238372.75	Метод спутниковых геодезических измерений (определений)	0.10	–
568	523227.60	2238371.57	Метод спутниковых геодезических измерений (определений)	0.10	–
569	523231.69	2238364.40	Метод спутниковых геодезических измерений (определений)	0.10	–
570	523233.78	2238362.13	Метод спутниковых геодезических измерений (определений)	0.10	–
571	523235.11	2238362.70	Метод спутниковых геодезических измерений (определений)	0.10	–
572	523236.15	2238360.56	Метод спутниковых геодезических измерений	0.10	–

			(определений)		
573	523232.48	2238358.98	Метод спутниковых геодезических измерений (определений)	0.10	–
574	523230.07	2238363.21	Метод спутниковых геодезических измерений (определений)	0.10	–
575	523229.71	2238363.60	Метод спутниковых геодезических измерений (определений)	0.10	–
576	523223.61	2238363.21	Метод спутниковых геодезических измерений (определений)	0.10	–
577	523221.21	2238361.37	Метод спутниковых геодезических измерений (определений)	0.10	–
578	523219.21	2238356.31	Метод спутниковых геодезических измерений (определений)	0.10	–
579	523219.15	2238329.19	Метод спутниковых геодезических измерений (определений)	0.10	–
580	523225.18	2238330.32	Метод спутниковых геодезических измерений (определений)	0.10	–
581	523231.30	2238315.00	Метод спутниковых геодезических измерений (определений)	0.10	–
582	523232.73	2238309.13	Метод спутниковых геодезических измерений (определений)	0.10	–
583	523239.38	2238293.19	Метод спутниковых геодезических измерений (определений)	0.10	–
584	523243.91	2238285.18	Метод спутниковых геодезических измерений (определений)	0.10	–
585	523245.13	2238284.00	Метод спутниковых геодезических измерений (определений)	0.10	–
586	523259.42	2238253.81	Метод спутниковых геодезических измерений (определений)	0.10	–
587	523265.92	2238241.13	Метод спутниковых геодезических измерений (определений)	0.10	–
588	523265.66	2238239.40	Метод спутниковых геодезических измерений (определений)	0.10	–
589	523254.52	2238232.59	Метод спутниковых геодезических измерений (определений)	0.10	–

590	523261.59	2238217.56	Метод спутниковых геодезических измерений (определений)	0.10	–
591	523262.16	2238216.08	Метод спутниковых геодезических измерений (определений)	0.10	–
592	523263.40	2238215.59	Метод спутниковых геодезических измерений (определений)	0.10	–
593	523271.34	2238213.59	Метод спутниковых геодезических измерений (определений)	0.10	–
594	523278.64	2238195.82	Метод спутниковых геодезических измерений (определений)	0.10	–
595	523286.99	2238175.46	Метод спутниковых геодезических измерений (определений)	0.10	–
596	523292.28	2238172.67	Метод спутниковых геодезических измерений (определений)	0.10	–
597	523300.58	2238152.53	Метод спутниковых геодезических измерений (определений)	0.10	–
598	523303.62	2238144.23	Метод спутниковых геодезических измерений (определений)	0.10	–
599	523310.94	2238125.93	Метод спутниковых геодезических измерений (определений)	0.10	–
600	523323.63	2238128.93	Метод спутниковых геодезических измерений (определений)	0.10	–
601	523356.43	2238136.71	Метод спутниковых геодезических измерений (определений)	0.10	–
602	523364.94	2238106.03	Метод спутниковых геодезических измерений (определений)	0.10	–
603	523367.68	2238098.04	Метод спутниковых геодезических измерений (определений)	0.10	–
604	523377.34	2238063.47	Метод спутниковых геодезических измерений (определений)	0.10	–
605	523389.15	2238027.59	Метод спутниковых геодезических измерений (определений)	0.10	–
606	523396.08	2238015.18	Метод спутниковых геодезических измерений (определений)	0.10	–
607	523401.66	2238005.75	Метод спутниковых	0.10	–

			геодезических измерений (определений)		
608	523416.90	2238000.35	Метод спутниковых геодезических измерений (определений)	0.10	–
609	523438.91	2238009.60	Метод спутниковых геодезических измерений (определений)	0.10	–
610	523450.43	2238018.04	Метод спутниковых геодезических измерений (определений)	0.10	–
611	523458.45	2238022.85	Метод спутниковых геодезических измерений (определений)	0.10	–
612	523469.99	2238030.72	Метод спутниковых геодезических измерений (определений)	0.10	–
613	523480.19	2238035.67	Метод спутниковых геодезических измерений (определений)	0.10	–
614	523490.61	2238041.13	Метод спутниковых геодезических измерений (определений)	0.10	–
615	523494.83	2238046.75	Метод спутниковых геодезических измерений (определений)	0.10	–
616	523494.15	2238055.27	Метод спутниковых геодезических измерений (определений)	0.10	–
617	523494.43	2238060.08	Метод спутниковых геодезических измерений (определений)	0.10	–
618	523503.74	2238064.75	Метод спутниковых геодезических измерений (определений)	0.10	–
619	523493.19	2238094.69	Метод спутниковых геодезических измерений (определений)	0.10	–
620	523517.75	2238103.30	Метод спутниковых геодезических измерений (определений)	0.10	–
621	523522.20	2238090.66	Метод спутниковых геодезических измерений (определений)	0.10	–
622	523535.28	2238095.18	Метод спутниковых геодезических измерений (определений)	0.10	–
623	523523.32	2238123.07	Метод спутниковых геодезических измерений (определений)	0.10	–
624	523507.48	2238158.52	Метод спутниковых геодезических	0.10	–

			измерений (определений)		
625	523494.39	2238185.39	Метод спутниковых геодезических измерений (определений)	0.10	–
626	523480.81	2238211.38	Метод спутниковых геодезических измерений (определений)	0.10	–
627	523478.68	2238218.09	Метод спутниковых геодезических измерений (определений)	0.10	–
628	523464.76	2238215.65	Метод спутниковых геодезических измерений (определений)	0.10	–
629	523451.29	2238214.07	Метод спутниковых геодезических измерений (определений)	0.10	–
630	523445.59	2238214.08	Метод спутниковых геодезических измерений (определений)	0.10	–
631	523442.92	2238217.85	Метод спутниковых геодезических измерений (определений)	0.10	–
632	523437.30	2238229.63	Метод спутниковых геодезических измерений (определений)	0.10	–
633	523430.68	2238244.00	Метод спутниковых геодезических измерений (определений)	0.10	–
634	523430.84	2238245.48	Метод спутниковых геодезических измерений (определений)	0.10	–
635	523454.43	2238257.93	Метод спутниковых геодезических измерений (определений)	0.10	–
636	523462.16	2238260.90	Метод спутниковых геодезических измерений (определений)	0.10	–
637	523472.99	2238266.55	Метод спутниковых геодезических измерений (определений)	0.10	–
638	523491.42	2238275.15	Метод спутниковых геодезических измерений (определений)	0.10	–
639	523508.84	2238282.46	Метод спутниковых геодезических измерений (определений)	0.10	–
640	523525.02	2238290.20	Метод спутниковых геодезических измерений (определений)	0.10	–
641	523541.36	2238298.47	Метод спутниковых геодезических измерений	0.10	–

			(определений)		
642	523560.05	2238307.73	Метод спутниковых геодезических измерений (определений)	0.10	–
643	523561.71	2238308.62	Метод спутниковых геодезических измерений (определений)	0.10	–
644	523554.43	2238321.97	Метод спутниковых геодезических измерений (определений)	0.10	–
645	523543.98	2238343.11	Метод спутниковых геодезических измерений (определений)	0.10	–
646	523528.14	2238373.79	Метод спутниковых геодезических измерений (определений)	0.10	–
647	523518.41	2238392.08	Метод спутниковых геодезических измерений (определений)	0.10	–
648	523512.94	2238403.25	Метод спутниковых геодезических измерений (определений)	0.10	–
649	523501.34	2238398.53	Метод спутниковых геодезических измерений (определений)	0.10	–
650	523483.71	2238391.58	Метод спутниковых геодезических измерений (определений)	0.10	–
651	523474.32	2238388.31	Метод спутниковых геодезических измерений (определений)	0.10	–
652	523472.54	2238388.22	Метод спутниковых геодезических измерений (определений)	0.10	–
653	523465.90	2238400.94	Метод спутниковых геодезических измерений (определений)	0.10	–
654	523459.91	2238413.31	Метод спутниковых геодезических измерений (определений)	0.10	–
655	523451.26	2238431.99	Метод спутниковых геодезических измерений (определений)	0.10	–
656	523452.81	2238433.25	Метод спутниковых геодезических измерений (определений)	0.10	–
657	523468.16	2238440.62	Метод спутниковых геодезических измерений (определений)	0.10	–
658	523486.19	2238448.98	Метод спутниковых геодезических измерений (определений)	0.10	–

659	523493.15	2238451.99	Метод спутниковых геодезических измерений (определений)	0.10	–
660	523509.23	2238457.65	Метод спутниковых геодезических измерений (определений)	0.10	–
661	523520.42	2238463.10	Метод спутниковых геодезических измерений (определений)	0.10	–
662	523525.40	2238468.32	Метод спутниковых геодезических измерений (определений)	0.10	–
663	523546.95	2238495.63	Метод спутниковых геодезических измерений (определений)	0.10	–
664	523549.73	2238498.56	Метод спутниковых геодезических измерений (определений)	0.10	–
665	523556.08	2238503.12	Метод спутниковых геодезических измерений (определений)	0.10	–
666	523566.96	2238507.54	Метод спутниковых геодезических измерений (определений)	0.10	–
667	523562.39	2238517.25	Метод спутниковых геодезических измерений (определений)	0.10	–
668	523589.65	2238530.21	Метод спутниковых геодезических измерений (определений)	0.10	–
669	523596.27	2238516.13	Метод спутниковых геодезических измерений (определений)	0.10	–
670	523599.83	2238517.82	Метод спутниковых геодезических измерений (определений)	0.10	–
671	523612.45	2238523.78	Метод спутниковых геодезических измерений (определений)	0.10	–
672	523608.95	2238531.95	Метод спутниковых геодезических измерений (определений)	0.10	–
673	523609.14	2238533.28	Метод спутниковых геодезических измерений (определений)	0.10	–
674	523610.37	2238534.72	Метод спутниковых геодезических измерений (определений)	0.10	–
675	523638.88	2238549.35	Метод спутниковых геодезических измерений (определений)	0.10	–
676	523613.70	2238602.37	Метод спутниковых	0.10	–

			геодезических измерений (определений)		
677	523614.20	2238610.94	Метод спутниковых геодезических измерений (определений)	0.10	–
678	523590.74	2238657.09	Метод спутниковых геодезических измерений (определений)	0.10	–
679	523590.57	2238657.00	Метод спутниковых геодезических измерений (определений)	0.10	–
680	523588.23	2238661.72	Метод спутниковых геодезических измерений (определений)	0.10	–
681	523588.88	2238662.04	Метод спутниковых геодезических измерений (определений)	0.10	–
682	523578.21	2238686.00	Метод спутниковых геодезических измерений (определений)	0.10	–
683	523557.82	2238727.72	Метод спутниковых геодезических измерений (определений)	0.10	–
684	523557.68	2238727.63	Метод спутниковых геодезических измерений (определений)	0.10	–
685	523555.48	2238731.73	Метод спутниковых геодезических измерений (определений)	0.10	–
686	523555.82	2238731.93	Метод спутниковых геодезических измерений (определений)	0.10	–
687	523545.52	2238753.78	Метод спутниковых геодезических измерений (определений)	0.10	–
688	523538.93	2238751.98	Метод спутниковых геодезических измерений (определений)	0.10	–
689	523532.38	2238776.08	Метод спутниковых геодезических измерений (определений)	0.10	–
482	523534.30	2238776.59	Метод спутниковых геодезических измерений (определений)	0.10	–
–	–	–	–	–	–
690	523416.13	2238857.41	Метод спутниковых геодезических измерений (определений)	0.10	–
691	523410.99	2238867.29	Метод спутниковых геодезических измерений (определений)	0.10	–
692	523398.12	2238861.09	Метод спутниковых	0.10	–

			геодезических измерений (определений)		
693	523382.98	2238853.85	Метод спутниковых геодезических измерений (определений)	0.10	–
694	523374.16	2238849.74	Метод спутниковых геодезических измерений (определений)	0.10	–
695	523366.48	2238846.26	Метод спутниковых геодезических измерений (определений)	0.10	–
696	523356.33	2238841.77	Метод спутниковых геодезических измерений (определений)	0.10	–
697	523346.37	2238837.38	Метод спутниковых геодезических измерений (определений)	0.10	–
698	523340.32	2238837.05	Метод спутниковых геодезических измерений (определений)	0.10	–
699	523346.96	2238826.83	Метод спутниковых геодезических измерений (определений)	0.10	–
700	523347.66	2238827.17	Метод спутниковых геодезических измерений (определений)	0.10	–
701	523347.93	2238826.60	Метод спутниковых геодезических измерений (определений)	0.10	–
702	523377.52	2238839.95	Метод спутниковых геодезических измерений (определений)	0.10	–
703	523377.44	2238840.13	Метод спутниковых геодезических измерений (определений)	0.10	–
704	523382.10	2238842.14	Метод спутниковых геодезических измерений (определений)	0.10	–
705	523382.20	2238841.94	Метод спутниковых геодезических измерений (определений)	0.10	–
690	523416.13	2238857.41	Метод спутниковых геодезических измерений (определений)	0.10	–
–	–	–	–	–	–
706	523486.09	2238891.17	Метод спутниковых геодезических измерений (определений)	0.10	–
707	523485.44	2238890.82	Метод спутниковых геодезических измерений (определений)	0.10	–
708	523485.25	2238891.17	Метод спутниковых	0.10	–

			геодезических измерений (определений)		
709	523466.63	2238882.66	Метод спутниковых геодезических измерений (определений)	0.10	–
710	523471.83	2238884.43	Метод спутниковых геодезических измерений (определений)	0.10	–
711	523477.43	2238885.54	Метод спутниковых геодезических измерений (определений)	0.10	–
712	523482.65	2238888.33	Метод спутниковых геодезических измерений (определений)	0.10	–
713	523486.34	2238890.19	Метод спутниковых геодезических измерений (определений)	0.10	–
706	523486.09	2238891.17	Метод спутниковых геодезических измерений (определений)	0.10	–

3. Сведения о характерных точках части (частей) границы объекта

Обозначение характерных точек части границы	Координаты, м		Метод определения координат характерной точки	Средняя квадратическая погрешность положения характерной точки (M_t), м	Описание обозначения точки на местности (при наличии)
	X	Y			
1	2	3	4	5	6
–	–	–	–	–	–

Схема расположения границ публичного сервитута
для эксплуатации объекта электросетевого хозяйства

Электросетевой комплекс Подстанция 110/6кВ «Крохалевка» (КЛ 6кВ: ф. Шарташский, от ТП-6105 до с.м. в ст. ТП-6047, ф. Суворова, от БКТП-6018 – оп. 4 ВЛ 6 кВ в ст. ТП-0503, от БКТП-6018 – с.м. в ст. ТП-6119; БКТП-6018; ТП: 6189, 6043, 6119, 6105)

(наименование объекта)

План границ объекта

Обзорная схема границ объекта

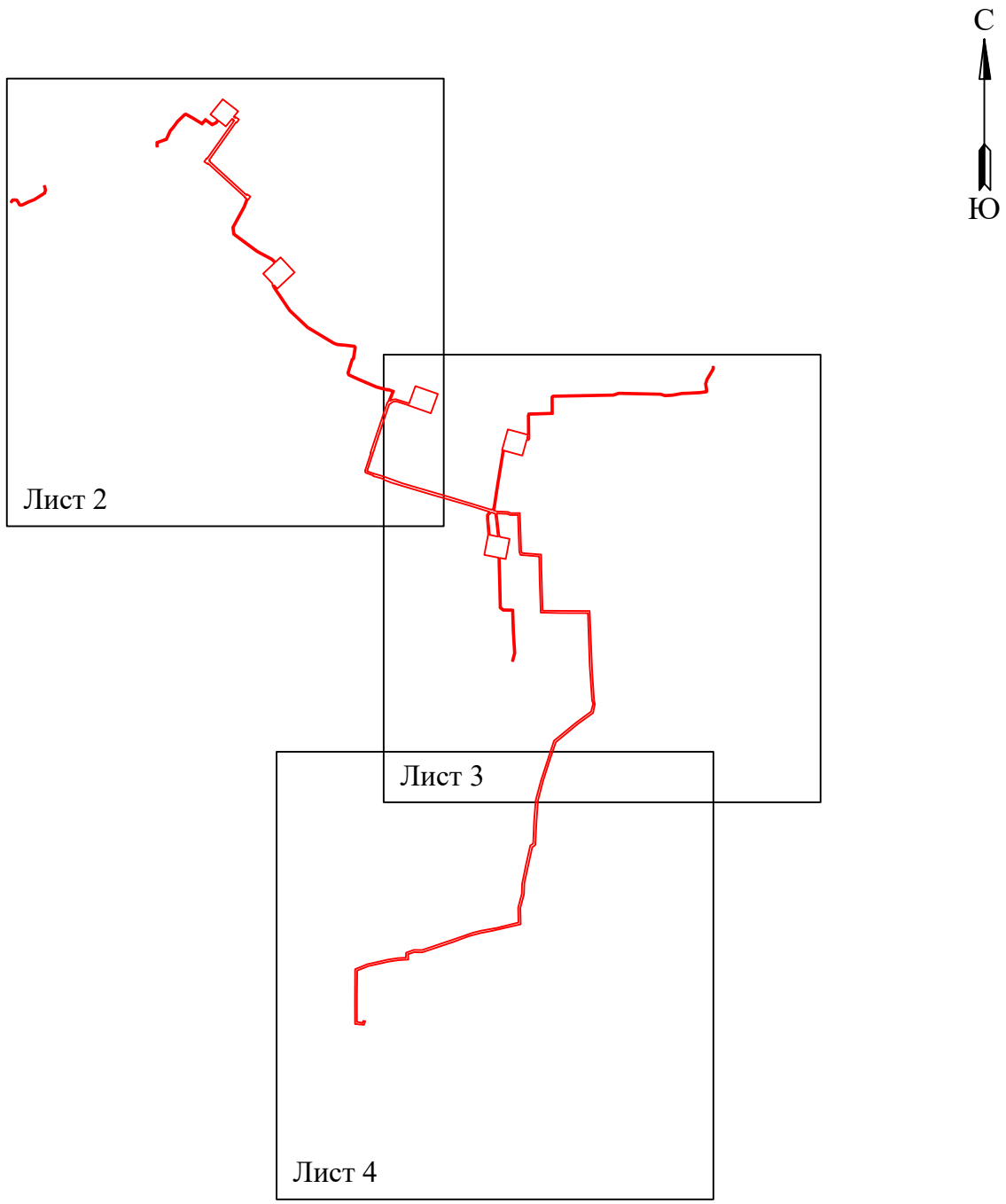

Условные обозначения:

- граница устанавливаемого публичного сервитута

Схема расположения границ публичного сервитута
для эксплуатации объекта электросетевого хозяйства

Электросетевой комплекс Подстанция 110/6кВ «Крохалевка» (КЛ 6кВ: ф. Шарташский, от ТП-6105 до с.м. в ст. ТП-6047, ф. Суворова, от БКТП-6018 – оп. 4 ВЛ 6 кВ в ст. ТП-0503, от БКТП-6018 – с.м. в ст. ТП-6119; БКТП-6018; ТП: 6189, 6043, 6119, 6105)

(наименование объекта)

План границ объекта

Масштаб 1:2000

Лист 2 из 4

Используемые условные знаки и обозначения:

- ● 1 - обозначение характерной точки границы устанавливаемого публичного сервитута
- ——— - границы земельных участков, попадающих в зону публичного сервитута
- ——— - граница кадастрового квартала
- 59:01:2010331 - номер кадастрового квартала
- :123 - кадастровый номер земельного участка
- г. Пермь - наименование населенного пункта
- ——— - ось линии, контур объекта
- ——— - граница устанавливаемого публичного сервитута

Схема расположения границ публичного сервитута
для эксплуатации объекта электросетевого хозяйства

Электросетевой комплекс Подстанция 110/6кВ «Крохалевка» (КЛ 6кВ: ф. Шарташский, от ТП-6105 до с.м. в ст. ТП-6047, ф. Суворова, от БКТП-6018 – оп. 4 ВЛ 6 кВ в ст. ТП-0503, от БКТП-6018 – с.м. в ст. ТП-6119; БКТП-6018; ТП: 6189, 6043, 6119, 6105)

(наименование объекта)

План границ объекта

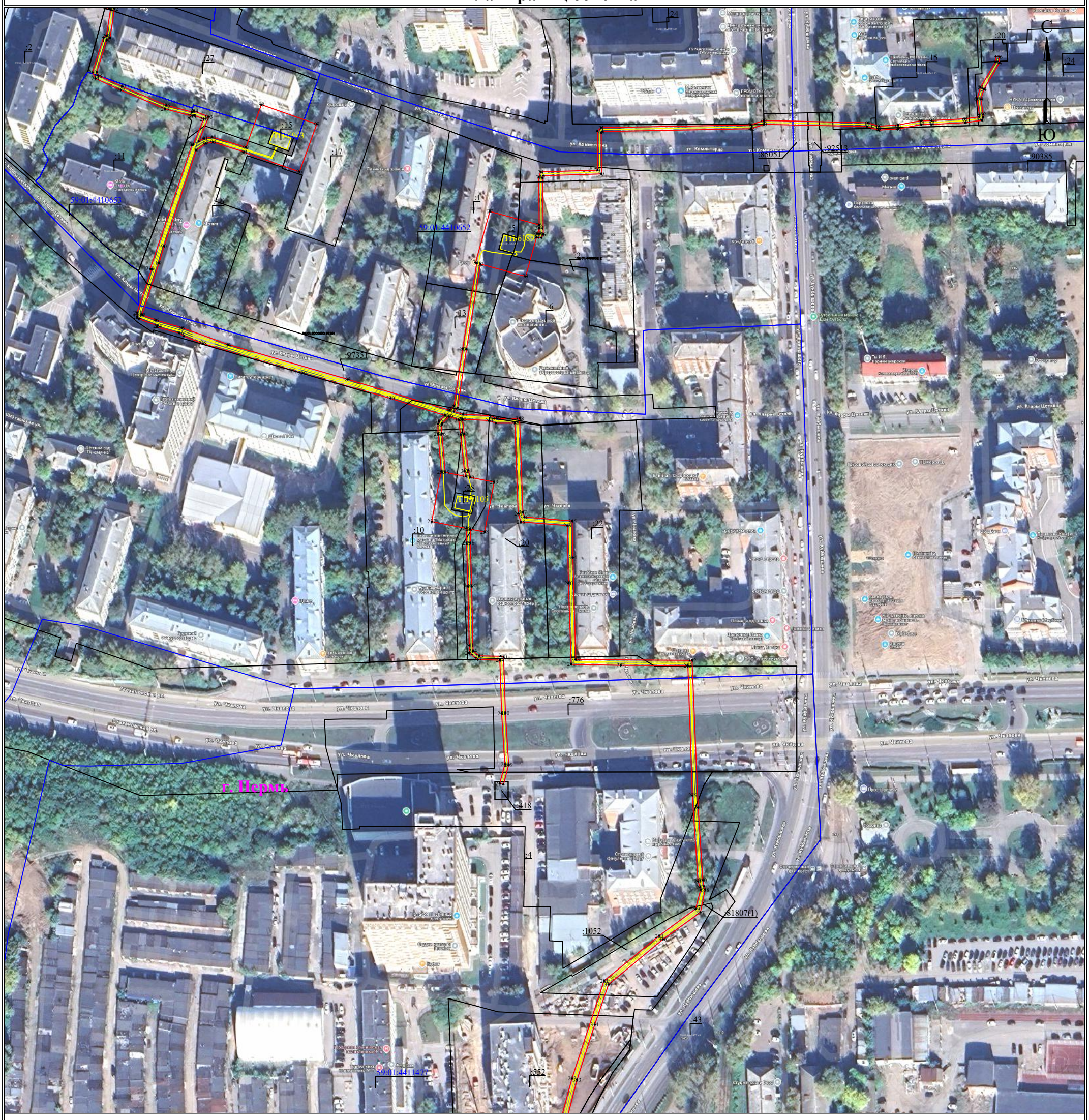

Масштаб 1:2000

Лист 3 из 4

Используемые условные знаки и обозначения:

- ● 1 - обозначение характерной точки границы устанавливаемого публичного сервитута
- границы земельных участков, попадающих в зону публичного сервитута
- граница кадастрового квартала
- 59:01:2010331 - номер кадастрового квартала
- :123 - кадастровый номер земельного участка
- г. Пермь - наименование населенного пункта
- ось линии, контур объекта
- граница устанавливаемого публичного сервитута

Схема расположения границ публичного сервитута
для эксплуатации объекта электросетевого хозяйства

Электросетевой комплекс Подстанция 110/6кВ «Крохалевка» (КЛ 6кВ: ф. Шарташский, от ТП-6105 до с.м. в ст. ТП-6047, ф. Суворова, от БКТП-6018 – оп. 4 ВЛ 6 кВ в ст. ТП-0503, от БКТП-6018 – с.м. в ст. ТП-6119; БКТП-6018; ТП: 6189, 6043, 6119, 6105)

(наименование объекта)

План границ объекта

Масштаб 1:2000

Лист 4 из 4

Используемые условные знаки и обозначения:

- ● 1 - обозначение характерной точки границы устанавливаемого публичного сервитута
- - границы земельных участков, попадающих в зону публичного сервитута
- - граница кадастрового квартала
- 59:01:2010331 - номер кадастрового квартала
- :123 - кадастровый номер земельного участка
- г. Пермь - наименование населенного пункта
- - ось линии, контур объекта
- - граница устанавливаемого публичного сервитута

ГРАФИЧЕСКОЕ ОПИСАНИЕ

местоположения границ публичного сервитута

Электросетевой комплекс Подстанция 110/6кВ «Крохалевка» (КЛ 6кВ: ф. Шарташский, от ТП-6105 до с.м. в ст. ТП-6047, ф. Суворова, от БКТП-6018 – оп. 4 ВЛ 6 кВ в ст. ТП-0503, от БКТП-6018 – с.м. в ст. ТП-6119; БКТП-6018; ТП: 6189, 6043, 6119, 6105)

(наименование объекта, местоположение границ которого описано (далее - объект)

Раздел 1

Сведения об объекте		
№ п/п	Характеристики объекта	Описание характеристик
1	2	3
1	Местоположение объекта	Пермский край, городской округ Пермский, город Пермь
2	Площадь объекта +/- величина погрешности определения площади (Р+/- Дельта Р)	10106 кв.м ± 20.49 кв.м
3	Иные характеристики объекта	Публичный сервитут устанавливается в целях эксплуатации объекта электросетевого хозяйства «Электросетевой комплекс Подстанция 110/6кВ «Крохалевка» (КЛ 6кВ: ф. Шарташский, от ТП-6105 до с.м. в ст. ТП-6047, ф. Суворова, от БКТП-6018 – оп. 4 ВЛ 6 кВ в ст. ТП-0503, от БКТП-6018 – с.м. в ст. ТП-6119; БКТП-6018; ТП: 6189, 6043, 6119, 6105)» (в соответствии со статьей 3.6 Федерального закона от 25 октября 2001 г. № 137-ФЗ «О введении в действие Земельного кодекса Российской Федерации»). Срок установления публичного сервитута - сорок девять лет (согласно п.1 ст. 39.45 ЗК РФ).

Раздел 2

Сведения о местоположении границ объекта

1. Система координат МСК-59, зона 2

2. Сведения о характерных точках границ объекта

Обозначение характерных точек границ	Координаты, м		Метод определения координат характерной точки	Средняя квадратическая погрешность положения характерной точки (M_t), м	Описание обозначения точки на местности (при наличии)
	X	Y			
1	2	3	4	5	6
Граница1(1)	–	–	–	–	–
1	515591.79	2231512.98	Метод спутниковых геодезических измерений (определений)	0.10	–
2	515586.45	2231514.44	Метод спутниковых геодезических измерений (определений)	0.10	–
3	515581.66	2231513.17	Метод спутниковых геодезических измерений (определений)	0.10	–
4	515573.05	2231499.55	Метод спутниковых геодезических	0.10	–

			измерений (определений)		
5	515569.98	2231491.79	Метод спутниковых геодезических измерений (определений)	0.10	–
6	515566.29	2231484.13	Метод спутниковых геодезических измерений (определений)	0.10	–
7	515565.93	2231483.13	Метод спутниковых геодезических измерений (определений)	0.10	–
8	515565.78	2231482.04	Метод спутниковых геодезических измерений (определений)	0.10	–
9	515565.90	2231480.85	Метод спутниковых геодезических измерений (определений)	0.10	–
10	515566.43	2231479.62	Метод спутниковых геодезических измерений (определений)	0.10	–
11	515567.47	2231478.73	Метод спутниковых геодезических измерений (определений)	0.10	–
12	515570.71	2231476.96	Метод спутниковых геодезических измерений (определений)	0.10	–
13	515572.30	2231475.84	Метод спутниковых геодезических измерений (определений)	0.10	–
14	515572.56	2231474.46	Метод спутниковых геодезических измерений (определений)	0.10	–
15	515572.39	2231471.72	Метод спутниковых геодезических измерений (определений)	0.10	–
16	515570.04	2231469.88	Метод спутниковых геодезических измерений (определений)	0.10	–
17	515571.27	2231468.30	Метод спутниковых геодезических измерений (определений)	0.10	–
18	515574.33	2231470.70	Метод спутниковых геодезических измерений (определений)	0.10	–
19	515574.57	2231474.59	Метод спутниковых геодезических измерений (определений)	0.10	–
20	515574.11	2231477.00	Метод спутниковых геодезических измерений (определений)	0.10	–
21	515571.81	2231478.63	Метод спутниковых геодезических измерений	0.10	–

			(определений)		
22	515568.61	2231480.38	Метод спутниковых геодезических измерений (определений)	0.10	–
23	515568.09	2231480.84	Метод спутниковых геодезических измерений (определений)	0.10	–
24	515567.79	2231482.01	Метод спутниковых геодезических измерений (определений)	0.10	–
25	515568.13	2231483.35	Метод спутниковых геодезических измерений (определений)	0.10	–
26	515571.81	2231490.99	Метод спутниковых геодезических измерений (определений)	0.10	–
27	515574.84	2231498.63	Метод спутниковых геодезических измерений (определений)	0.10	–
28	515582.93	2231511.44	Метод спутниковых геодезических измерений (определений)	0.10	–
29	515586.44	2231512.37	Метод спутниковых геодезических измерений (определений)	0.10	–
30	515591.26	2231511.05	Метод спутниковых геодезических измерений (определений)	0.10	–
1	515591.79	2231512.98	Метод спутниковых геодезических измерений (определений)	0.10	–
Граница1(2)	–	–	–	–	–
31	515206.80	2232095.98	Метод спутниковых геодезических измерений (определений)	0.10	–
32	515251.14	2232103.29	Метод спутниковых геодезических измерений (определений)	0.10	–
33	515244.74	2232126.77	Метод спутниковых геодезических измерений (определений)	0.10	–
34	515265.04	2232132.46	Метод спутниковых геодезических измерений (определений)	0.10	–
35	515264.85	2232135.00	Метод спутниковых геодезических измерений (определений)	0.10	–
36	515266.61	2232135.95	Метод спутниковых геодезических измерений (определений)	0.10	–
37	515296.01	2232135.62	Метод спутниковых геодезических измерений	0.10	–

			(определений)		
38	515297.14	2232136.00	Метод спутниковых геодезических измерений (определений)	0.10	–
39	515298.08	2232166.21	Метод спутниковых геодезических измерений (определений)	0.10	–
40	515319.52	2232166.09	Метод спутниковых геодезических измерений (определений)	0.10	–
41	515320.14	2232166.77	Метод спутниковых геодезических измерений (определений)	0.10	–
42	515321.58	2232244.26	Метод спутниковых геодезических измерений (определений)	0.10	–
43	515323.87	2232250.94	Метод спутниковых геодезических измерений (определений)	0.10	–
44	515322.71	2232304.41	Метод спутниковых геодезических измерений (определений)	0.10	–
45	515320.87	2232310.36	Метод спутниковых геодезических измерений (определений)	0.10	–
46	515321.55	2232320.77	Метод спутниковых геодезических измерений (определений)	0.10	–
47	515323.75	2232332.72	Метод спутниковых геодезических измерений (определений)	0.10	–
48	515323.84	2232338.02	Метод спутниковых геодезических измерений (определений)	0.10	–
49	515324.77	2232355.45	Метод спутниковых геодезических измерений (определений)	0.10	–
50	515325.93	2232364.18	Метод спутниковых геодезических измерений (определений)	0.10	–
51	515327.57	2232364.80	Метод спутниковых геодезических измерений (определений)	0.10	–
52	515329.00	2232364.86	Метод спутниковых геодезических измерений (определений)	0.10	–
53	515336.93	2232363.64	Метод спутниковых геодезических измерений (определений)	0.10	–
54	515342.26	2232365.25	Метод спутниковых геодезических измерений (определений)	0.10	–

55	515355.80	2232373.27	Метод спутниковых геодезических измерений (определений)	0.10	–
56	515359.07	2232373.37	Метод спутниковых геодезических измерений (определений)	0.10	–
57	515359.13	2232371.37	Метод спутниковых геодезических измерений (определений)	0.10	–
58	515356.37	2232371.29	Метод спутниковых геодезических измерений (определений)	0.10	–
59	515343.07	2232363.41	Метод спутниковых геодезических измерений (определений)	0.10	–
60	515337.08	2232361.59	Метод спутниковых геодезических измерений (определений)	0.10	–
61	515328.89	2232362.85	Метод спутниковых геодезических измерений (определений)	0.10	–
62	515327.75	2232362.73	Метод спутниковых геодезических измерений (определений)	0.10	–
63	515326.76	2232355.27	Метод спутниковых геодезических измерений (определений)	0.10	–
64	515325.84	2232337.95	Метод спутниковых геодезических измерений (определений)	0.10	–
65	515325.75	2232332.52	Метод спутниковых геодезических измерений (определений)	0.10	–
66	515323.54	2232320.52	Метод спутниковых геодезических измерений (определений)	0.10	–
67	515322.89	2232310.60	Метод спутниковых геодезических измерений (определений)	0.10	–
68	515324.70	2232304.73	Метод спутниковых геодезических измерений (определений)	0.10	–
69	515325.88	2232250.63	Метод спутниковых геодезических измерений (определений)	0.10	–
70	515323.57	2232243.91	Метод спутниковых геодезических измерений (определений)	0.10	–
71	515322.13	2232165.98	Метод спутниковых геодезических измерений (определений)	0.10	–
72	515320.39	2232164.09	Метод спутниковых	0.10	–

			геодезических измерений (определений)		
73	515300.02	2232164.20	Метод спутниковых геодезических измерений (определений)	0.10	–
74	515299.10	2232134.56	Метод спутниковых геодезических измерений (определений)	0.10	–
75	515296.33	2232133.62	Метод спутниковых геодезических измерений (определений)	0.10	–
76	515271.54	2232133.82	Метод спутниковых геодезических измерений (определений)	0.10	–
77	515278.53	2232108.16	Метод спутниковых геодезических измерений (определений)	0.10	–
78	515251.85	2232100.68	Метод спутниковых геодезических измерений (определений)	0.10	–
79	515251.66	2232101.36	Метод спутниковых геодезических измерений (определений)	0.10	–
80	515207.11	2232094.00	Метод спутниковых геодезических измерений (определений)	0.10	–
81	515177.33	2232089.50	Метод спутниковых геодезических измерений (определений)	0.10	–
82	515175.06	2232087.27	Метод спутниковых геодезических измерений (определений)	0.10	–
83	515191.13	2232034.35	Метод спутниковых геодезических измерений (определений)	0.10	–
84	515209.28	2231972.07	Метод спутниковых геодезических измерений (определений)	0.10	–
85	515217.99	2231948.06	Метод спутниковых геодезических измерений (определений)	0.10	–
86	515221.97	2231934.60	Метод спутниковых геодезических измерений (определений)	0.10	–
87	515224.59	2231927.55	Метод спутниковых геодезических измерений (определений)	0.10	–
88	515225.01	2231927.17	Метод спутниковых геодезических измерений (определений)	0.10	–
89	515251.56	2231935.96	Метод спутниковых геодезических	0.10	–

			измерений (определений)		
90	515260.40	2231938.65	Метод спутниковых геодезических измерений (определений)	0.10	–
91	515310.41	2231955.42	Метод спутниковых геодезических измерений (определений)	0.10	–
92	515313.88	2231960.36	Метод спутниковых геодезических измерений (определений)	0.10	–
93	515314.58	2231964.15	Метод спутниковых геодезических измерений (определений)	0.10	–
94	515309.55	2231980.36	Метод спутниковых геодезических измерений (определений)	0.10	–
95	515309.32	2231980.28	Метод спутниковых геодезических измерений (определений)	0.10	–
96	515299.18	2232009.09	Метод спутниковых геодезических измерений (определений)	0.10	–
97	515323.98	2232018.10	Метод спутниковых геодезических измерений (определений)	0.10	–
98	515334.12	2231989.29	Метод спутниковых геодезических измерений (определений)	0.10	–
99	515311.87	2231981.21	Метод спутниковых геодезических измерений (определений)	0.10	–
100	515317.25	2231963.70	Метод спутниковых геодезических измерений (определений)	0.10	–
101	515316.51	2231959.28	Метод спутниковых геодезических измерений (определений)	0.10	–
102	515315.07	2231956.68	Метод спутниковых геодезических измерений (определений)	0.10	–
103	515327.83	2231961.90	Метод спутниковых геодезических измерений (определений)	0.10	–
104	515330.73	2231954.26	Метод спутниковых геодезических измерений (определений)	0.10	–
105	515330.28	2231953.20	Метод спутниковых геодезических измерений (определений)	0.10	–
106	515333.79	2231939.84	Метод спутниковых геодезических измерений	0.10	–

			(определений)		
107	515343.53	2231916.94	Метод спутниковых геодезических измерений (определений)	0.10	–
108	515349.23	2231904.45	Метод спутниковых геодезических измерений (определений)	0.10	–
109	515351.06	2231903.60	Метод спутниковых геодезических измерений (определений)	0.10	–
110	515367.80	2231908.81	Метод спутниковых геодезических измерений (определений)	0.10	–
111	515368.87	2231910.51	Метод спутниковых геодезических измерений (определений)	0.10	–
112	515384.09	2231912.87	Метод спутниковых геодезических измерений (определений)	0.10	–
113	515386.24	2231911.30	Метод спутниковых геодезических измерений (определений)	0.10	–
114	515387.71	2231899.03	Метод спутниковых геодезических измерений (определений)	0.10	–
115	515388.53	2231889.25	Метод спутниковых геодезических измерений (определений)	0.10	–
116	515390.09	2231884.87	Метод спутниковых геодезических измерений (определений)	0.10	–
117	515410.32	2231851.25	Метод спутниковых геодезических измерений (определений)	0.10	–
118	515432.04	2231828.23	Метод спутниковых геодезических измерений (определений)	0.10	–
119	515459.66	2231809.57	Метод спутниковых геодезических измерений (определений)	0.10	–
120	515463.62	2231807.43	Метод спутниковых геодезических измерений (определений)	0.10	–
121	515463.83	2231807.41	Метод спутниковых геодезических измерений (определений)	0.10	–
122	515459.44	2231811.54	Метод спутниковых геодезических измерений (определений)	0.10	–
123	515480.41	2231833.86	Метод спутниковых геодезических измерений (определений)	0.10	–

124	515499.71	2231815.75	Метод спутниковых геодезических измерений (определений)	0.10	–
125	515493.87	2231809.54	Метод спутниковых геодезических измерений (определений)	0.10	–
126	515497.97	2231805.18	Метод спутниковых геодезических измерений (определений)	0.10	–
127	515508.12	2231786.25	Метод спутниковых геодезических измерений (определений)	0.10	–
128	515530.25	2231756.52	Метод спутниковых геодезических измерений (определений)	0.10	–
129	515538.00	2231755.59	Метод спутниковых геодезических измерений (определений)	0.10	–
130	515564.34	2231769.97	Метод спутниковых геодезических измерений (определений)	0.10	–
131	515573.90	2231773.59	Метод спутниковых геодезических измерений (определений)	0.10	–
132	515573.61	2231774.02	Метод спутниковых геодезических измерений (определений)	0.10	–
133	515577.91	2231776.98	Метод спутниковых геодезических измерений (определений)	0.10	–
134	515580.89	2231772.65	Метод спутниковых геодезических измерений (определений)	0.10	–
135	515579.78	2231771.88	Метод спутниковых геодезических измерений (определений)	0.10	–
136	515623.17	2231724.30	Метод спутниковых геодезических измерений (определений)	0.10	–
137	515624.04	2231724.90	Метод спутниковых геодезических измерений (определений)	0.10	–
138	515624.73	2231723.90	Метод спутниковых геодезических измерений (определений)	0.10	–
139	515673.40	2231758.46	Метод спутниковых геодезических измерений (определений)	0.10	–
140	515672.78	2231759.37	Метод спутниковых геодезических измерений (определений)	0.10	–
141	515677.08	2231762.33	Метод спутниковых	0.10	–

			геодезических измерений (определений)		
142	515680.06	2231758.00	Метод спутниковых геодезических измерений (определений)	0.10	–
143	515679.06	2231757.30	Метод спутниковых геодезических измерений (определений)	0.10	–
144	515680.39	2231755.44	Метод спутниковых геодезических измерений (определений)	0.10	–
145	515687.49	2231761.27	Метод спутниковых геодезических измерений (определений)	0.10	–
146	515703.04	2231741.42	Метод спутниковых геодезических измерений (определений)	0.10	–
147	515683.49	2231725.54	Метод спутниковых геодезических измерений (определений)	0.10	–
148	515676.57	2231734.44	Метод спутниковых геодезических измерений (определений)	0.10	–
149	515673.69	2231732.24	Метод спутниковых геодезических измерений (определений)	0.10	–
150	515671.53	2231727.86	Метод спутниковых геодезических измерений (определений)	0.10	–
151	515677.95	2231719.08	Метод спутниковых геодезических измерений (определений)	0.10	–
152	515672.81	2231714.53	Метод спутниковых геодезических измерений (определений)	0.10	–
153	515679.46	2231703.72	Метод спутниковых геодезических измерений (определений)	0.10	–
154	515684.73	2231694.21	Метод спутниковых геодезических измерений (определений)	0.10	–
155	515684.11	2231691.83	Метод спутниковых геодезических измерений (определений)	0.10	–
156	515674.87	2231682.39	Метод спутниковых геодезических измерений (определений)	0.10	–
157	515667.46	2231676.94	Метод спутниковых геодезических измерений (определений)	0.10	–
158	515662.92	2231673.00	Метод спутниковых геодезических	0.10	–

			измерений (определений)		
159	515652.33	2231668.22	Метод спутниковых геодезических измерений (определений)	0.10	–
160	515648.00	2231655.96	Метод спутниковых геодезических измерений (определений)	0.10	–
161	515642.11	2231655.90	Метод спутниковых геодезических измерений (определений)	0.10	–
162	515642.09	2231657.90	Метод спутниковых геодезических измерений (определений)	0.10	–
163	515646.58	2231657.94	Метод спутниковых геодезических измерений (определений)	0.10	–
164	515650.73	2231669.69	Метод спутниковых геодезических измерений (определений)	0.10	–
165	515661.83	2231674.70	Метод спутниковых геодезических измерений (определений)	0.10	–
166	515666.21	2231678.50	Метод спутниковых геодезических измерений (определений)	0.10	–
167	515673.55	2231683.90	Метод спутниковых геодезических измерений (определений)	0.10	–
168	515682.31	2231692.85	Метод спутниковых геодезических измерений (определений)	0.10	–
169	515682.59	2231693.94	Метод спутниковых геодезических измерений (определений)	0.10	–
170	515677.73	2231702.71	Метод спутниковых геодезических измерений (определений)	0.10	–
171	515670.22	2231714.90	Метод спутниковых геодезических измерений (определений)	0.10	–
172	515675.26	2231719.37	Метод спутниковых геодезических измерений (определений)	0.10	–
173	515669.20	2231727.65	Метод спутниковых геодезических измерений (определений)	0.10	–
174	515672.10	2231733.54	Метод спутниковых геодезических измерений (определений)	0.10	–
175	515675.34	2231736.02	Метод спутниковых геодезических измерений	0.10	–

			(определений)		
176	515668.09	2231745.34	Метод спутниковых геодезических измерений (определений)	0.10	–
177	515677.91	2231753.40	Метод спутниковых геодезических измерений (определений)	0.10	–
178	515676.43	2231755.49	Метод спутниковых геодезических измерений (определений)	0.10	–
179	515675.76	2231755.03	Метод спутниковых геодезических измерений (определений)	0.10	–
180	515675.21	2231755.83	Метод спутниковых геодезических измерений (определений)	0.10	–
181	515626.54	2231721.27	Метод спутниковых геодезических измерений (определений)	0.10	–
182	515627.03	2231720.56	Метод спутниковых геодезических измерений (определений)	0.10	–
183	515622.73	2231717.60	Метод спутниковых геодезических измерений (определений)	0.10	–
184	515619.74	2231721.93	Метод спутниковых геодезических измерений (определений)	0.10	–
185	515620.52	2231722.47	Метод спутниковых геодезических измерений (определений)	0.10	–
186	515577.12	2231770.05	Метод спутниковых геодезических измерений (определений)	0.10	–
187	515576.59	2231769.68	Метод спутниковых геодезических измерений (определений)	0.10	–
188	515575.07	2231771.88	Метод спутниковых геодезических измерений (определений)	0.10	–
189	515565.18	2231768.15	Метод спутниковых геодезических измерений (определений)	0.10	–
190	515538.40	2231753.53	Метод спутниковых геодезических измерений (определений)	0.10	–
191	515529.16	2231754.64	Метод спутниковых геодезических измерений (определений)	0.10	–
192	515518.83	2231768.35	Метод спутниковых геодезических измерений (определений)	0.10	–

193	515506.43	2231785.19	Метод спутниковых геодезических измерений (определений)	0.10	–
194	515496.33	2231804.00	Метод спутниковых геодезических измерений (определений)	0.10	–
195	515492.49	2231808.08	Метод спутниковых геодезических измерений (определений)	0.10	–
196	515478.71	2231793.42	Метод спутниковых геодезических измерений (определений)	0.10	–
197	515466.24	2231805.14	Метод спутниковых геодезических измерений (определений)	0.10	–
198	515463.09	2231805.47	Метод спутниковых геодезических измерений (определений)	0.10	–
199	515461.39	2231806.25	Метод спутниковых геодезических измерений (определений)	0.10	–
200	515458.61	2231807.88	Метод спутниковых геодезических измерений (определений)	0.10	–
201	515430.74	2231826.70	Метод спутниковых геодезических измерений (определений)	0.10	–
202	515408.72	2231850.03	Метод спутниковых геодезических измерений (определений)	0.10	–
203	515388.27	2231884.00	Метод спутниковых геодезических измерений (определений)	0.10	–
204	515386.56	2231888.83	Метод спутниковых геодезических измерений (определений)	0.10	–
205	515385.72	2231898.83	Метод спутниковых геодезических измерений (определений)	0.10	–
206	515384.36	2231910.20	Метод спутниковых геодезических измерений (определений)	0.10	–
207	515383.59	2231910.77	Метод спутниковых геодезических измерений (определений)	0.10	–
208	515370.08	2231908.67	Метод спутниковых геодезических измерений (определений)	0.10	–
209	515369.10	2231907.12	Метод спутниковых геодезических измерений (определений)	0.10	–
210	515350.92	2231901.46	Метод спутниковых	0.10	–

			геодезических измерений (определений)		
211	515347.72	2231902.95	Метод спутниковых геодезических измерений (определений)	0.10	–
212	515341.70	2231916.13	Метод спутниковых геодезических измерений (определений)	0.10	–
213	515331.89	2231939.19	Метод спутниковых геодезических измерений (определений)	0.10	–
214	515328.17	2231953.35	Метод спутниковых геодезических измерений (определений)	0.10	–
215	515328.58	2231954.30	Метод спутниковых геодезических измерений (определений)	0.10	–
216	515326.69	2231959.27	Метод спутниковых геодезических измерений (определений)	0.10	–
217	515313.52	2231953.88	Метод спутниковых геодезических измерений (определений)	0.10	–
218	515313.08	2231953.10	Метод спутниковых геодезических измерений (определений)	0.10	–
219	515248.64	2231931.45	Метод спутниковых геодезических измерений (определений)	0.10	–
220	515248.41	2231932.10	Метод спутниковых геодезических измерений (определений)	0.10	–
221	515225.84	2231924.63	Метод спутниковых геодезических измерений (определений)	0.10	–
222	515223.69	2231924.63	Метод спутниковых геодезических измерений (определений)	0.10	–
223	515222.68	2231925.56	Метод спутниковых геодезических измерений (определений)	0.10	–
224	515219.06	2231935.17	Метод спутниковых геодезических измерений (определений)	0.10	–
225	515218.37	2231934.98	Метод спутниковых геодезических измерений (определений)	0.10	–
226	515215.15	2231946.67	Метод спутниковых геодезических измерений (определений)	0.10	–
227	515213.62	2231948.96	Метод спутниковых геодезических	0.10	–

			измерений (определений)		
228	515209.77	2231958.75	Метод спутниковых геодезических измерений (определений)	0.10	–
229	515194.33	2232010.62	Метод спутниковых геодезических измерений (определений)	0.10	–
230	515181.27	2232056.35	Метод спутниковых геодезических измерений (определений)	0.10	–
231	515172.40	2232084.65	Метод спутниковых геодезических измерений (определений)	0.10	–
232	515169.26	2232081.56	Метод спутниковых геодезических измерений (определений)	0.10	–
233	515167.88	2232081.12	Метод спутниковых геодезических измерений (определений)	0.10	–
234	515162.86	2232081.18	Метод спутниковых геодезических измерений (определений)	0.10	–
235	515143.11	2232082.90	Метод спутниковых геодезических измерений (определений)	0.10	–
236	515143.13	2232082.79	Метод спутниковых геодезических измерений (определений)	0.10	–
237	515117.14	2232077.91	Метод спутниковых геодезических измерений (определений)	0.10	–
238	515113.58	2232095.98	Метод спутниковых геодезических измерений (определений)	0.10	–
239	515105.96	2232096.00	Метод спутниковых геодезических измерений (определений)	0.10	–
240	515083.41	2232096.68	Метод спутниковых геодезических измерений (определений)	0.10	–
241	515052.66	2232097.43	Метод спутниковых геодезических измерений (определений)	0.10	–
242	515048.80	2232097.40	Метод спутниковых геодезических измерений (определений)	0.10	–
243	515045.24	2232101.85	Метод спутниковых геодезических измерений (определений)	0.10	–
244	515045.02	2232113.34	Метод спутниковых геодезических измерений	0.10	–

			(определений)		
245	515017.35	2232114.27	Метод спутниковых геодезических измерений (определений)	0.10	–
246	514990.78	2232115.94	Метод спутниковых геодезических измерений (определений)	0.10	–
247	514980.81	2232113.30	Метод спутниковых геодезических измерений (определений)	0.10	–
248	514980.30	2232115.23	Метод спутниковых геодезических измерений (определений)	0.10	–
249	514990.58	2232117.96	Метод спутниковых геодезических измерений (определений)	0.10	–
250	515017.45	2232116.27	Метод спутниковых геодезических измерений (определений)	0.10	–
251	515046.59	2232115.29	Метод спутниковых геодезических измерений (определений)	0.10	–
252	515047.02	2232113.68	Метод спутниковых геодезических измерений (определений)	0.10	–
253	515047.23	2232102.57	Метод спутниковых геодезических измерений (определений)	0.10	–
254	515049.76	2232099.41	Метод спутниковых геодезических измерений (определений)	0.10	–
255	515083.46	2232098.68	Метод спутниковых геодезических измерений (определений)	0.10	–
256	515105.99	2232098.00	Метод спутниковых геодезических измерений (определений)	0.10	–
257	515113.19	2232097.98	Метод спутниковых геодезических измерений (определений)	0.10	–
258	515111.72	2232105.45	Метод спутниковых геодезических измерений (определений)	0.10	–
259	515137.71	2232110.38	Метод спутниковых геодезических измерений (определений)	0.10	–
260	515140.15	2232097.98	Метод спутниковых геодезических измерений (определений)	0.10	–
261	515143.78	2232096.93	Метод спутниковых геодезических измерений (определений)	0.10	–

262	515162.65	2232094.88	Метод спутниковых геодезических измерений (определений)	0.10	–
263	515170.36	2232093.87	Метод спутниковых геодезических измерений (определений)	0.10	–
264	515169.70	2232107.81	Метод спутниковых геодезических измерений (определений)	0.10	–
265	515168.32	2232111.22	Метод спутниковых геодезических измерений (определений)	0.10	–
266	515168.34	2232121.14	Метод спутниковых геодезических измерений (определений)	0.10	–
267	515121.31	2232122.90	Метод спутниковых геодезических измерений (определений)	0.10	–
268	515116.98	2232124.28	Метод спутниковых геодезических измерений (определений)	0.10	–
269	515115.08	2232148.47	Метод спутниковых геодезических измерений (определений)	0.10	–
270	515085.13	2232149.04	Метод спутниковых геодезических измерений (определений)	0.10	–
271	515042.83	2232150.48	Метод спутниковых геодезических измерений (определений)	0.10	–
272	515042.29	2232176.24	Метод спутниковых геодезических измерений (определений)	0.10	–
273	515042.18	2232210.98	Метод спутниковых геодезических измерений (определений)	0.10	–
274	515041.77	2232211.20	Метод спутниковых геодезических измерений (определений)	0.10	–
275	514974.63	2232213.49	Метод спутниковых геодезических измерений (определений)	0.10	–
276	514929.90	2232216.46	Метод спутниковых геодезических измерений (определений)	0.10	–
277	514926.84	2232217.58	Метод спутниковых геодезических измерений (определений)	0.10	–
278	514925.47	2232217.82	Метод спутниковых геодезических измерений (определений)	0.10	–
279	514915.53	2232215.16	Метод спутниковых	0.10	–

			геодезических измерений (определений)		
280	514901.57	2232196.21	Метод спутниковых геодезических измерений (определений)	0.10	–
281	514878.04	2232167.50	Метод спутниковых геодезических измерений (определений)	0.10	–
282	514827.24	2232150.85	Метод спутниковых геодезических измерений (определений)	0.10	–
283	514801.83	2232143.98	Метод спутниковых геодезических измерений (определений)	0.10	–
284	514774.60	2232141.95	Метод спутниковых геодезических измерений (определений)	0.10	–
285	514745.99	2232140.75	Метод спутниковых геодезических измерений (определений)	0.10	–
286	514743.28	2232136.97	Метод спутниковых геодезических измерений (определений)	0.10	–
287	514718.83	2232131.51	Метод спутниковых геодезических измерений (определений)	0.10	–
288	514694.41	2232126.53	Метод спутниковых геодезических измерений (определений)	0.10	–
289	514681.23	2232126.05	Метод спутниковых геодезических измерений (определений)	0.10	–
290	514663.41	2232121.43	Метод спутниковых геодезических измерений (определений)	0.10	–
291	514644.29	2232121.73	Метод спутниковых геодезических измерений (определений)	0.10	–
292	514637.34	2232093.72	Метод спутниковых геодезических измерений (определений)	0.10	–
293	514633.89	2232074.19	Метод спутниковых геодезических измерений (определений)	0.10	–
294	514631.29	2232063.35	Метод спутниковых геодезических измерений (определений)	0.10	–
295	514622.02	2232036.80	Метод спутниковых геодезических измерений (определений)	0.10	–
296	514608.91	2231997.65	Метод спутниковых геодезических	0.10	–

			измерений (определений)		
297	514609.13	2231987.21	Метод спутниковых геодезических измерений (определений)	0.10	–
298	514605.55	2231977.26	Метод спутниковых геодезических измерений (определений)	0.10	–
299	514599.05	2231976.93	Метод спутниковых геодезических измерений (определений)	0.10	–
300	514598.58	2231967.17	Метод спутниковых геодезических измерений (определений)	0.10	–
301	514596.70	2231954.09	Метод спутниковых геодезических измерений (определений)	0.10	–
302	514590.69	2231927.26	Метод спутниковых геодезических измерений (определений)	0.10	–
303	514584.30	2231911.66	Метод спутниковых геодезических измерений (определений)	0.10	–
304	514540.75	2231911.42	Метод спутниковых геодезических измерений (определений)	0.10	–
305	514513.81	2231911.54	Метод спутниковых геодезических измерений (определений)	0.10	–
306	514512.72	2231923.15	Метод спутниковых геодезических измерений (определений)	0.10	–
307	514517.31	2231924.65	Метод спутниковых геодезических измерений (определений)	0.10	–
308	514517.96	2231922.12	Метод спутниковых геодезических измерений (определений)	0.10	–
309	514515.22	2231921.54	Метод спутниковых геодезических измерений (определений)	0.10	–
310	514516.51	2231914.04	Метод спутниковых геодезических измерений (определений)	0.10	–
311	514551.41	2231914.06	Метод спутниковых геодезических измерений (определений)	0.10	–
312	514582.44	2231914.37	Метод спутниковых геодезических измерений (определений)	0.10	–
313	514588.21	2231928.53	Метод спутниковых геодезических измерений	0.10	–

			(определений)		
314	514594.08	2231954.84	Метод спутниковых геодезических измерений (определений)	0.10	–
315	514595.94	2231967.85	Метод спутниковых геодезических измерений (определений)	0.10	–
316	514596.74	2231980.13	Метод спутниковых геодезических измерений (определений)	0.10	–
317	514603.65	2231979.91	Метод спутниковых геодезических измерений (определений)	0.10	–
318	514606.24	2231987.86	Метод спутниковых геодезических измерений (определений)	0.10	–
319	514605.89	2231997.80	Метод спутниковых геодезических измерений (определений)	0.10	–
320	514619.11	2232037.44	Метод спутниковых геодезических измерений (определений)	0.10	–
321	514626.31	2232056.67	Метод спутниковых геодезических измерений (определений)	0.10	–
322	514627.99	2232062.47	Метод спутниковых геодезических измерений (определений)	0.10	–
323	514630.78	2232073.18	Метод спутниковых геодезических измерений (определений)	0.10	–
324	514633.60	2232087.98	Метод спутниковых геодезических измерений (определений)	0.10	–
325	514642.08	2232124.65	Метод спутниковых геодезических измерений (определений)	0.10	–
326	514663.06	2232124.25	Метод спутниковых геодезических измерений (определений)	0.10	–
327	514680.47	2232128.90	Метод спутниковых геодезических измерений (определений)	0.10	–
328	514695.14	2232129.43	Метод спутниковых геодезических измерений (определений)	0.10	–
329	514741.14	2232139.57	Метод спутниковых геодезических измерений (определений)	0.10	–
330	514743.86	2232143.46	Метод спутниковых геодезических измерений (определений)	0.10	–

331	514774.49	2232145.00	Метод спутниковых геодезических измерений (определений)	0.10	–
332	514801.29	2232146.98	Метод спутниковых геодезических измерений (определений)	0.10	–
333	514826.55	2232153.53	Метод спутниковых геодезических измерений (определений)	0.10	–
334	514855.30	2232162.72	Метод спутниковых геодезических измерений (определений)	0.10	–
335	514876.20	2232169.89	Метод спутниковых геодезических измерений (определений)	0.10	–
336	514899.70	2232198.21	Метод спутниковых геодезических измерений (определений)	0.10	–
337	514913.75	2232217.70	Метод спутниковых геодезических измерений (определений)	0.10	–
338	514925.58	2232220.17	Метод спутниковых геодезических измерений (определений)	0.10	–
339	514927.33	2232219.53	Метод спутниковых геодезических измерений (определений)	0.10	–
340	514930.45	2232218.98	Метод спутниковых геодезических измерений (определений)	0.10	–
341	514968.24	2232216.54	Метод спутниковых геодезических измерений (определений)	0.10	–
342	515044.90	2232213.33	Метод спутниковых геодезических измерений (определений)	0.10	–
343	515045.28	2232152.84	Метод спутниковых геодезических измерений (определений)	0.10	–
344	515098.40	2232151.36	Метод спутниковых геодезических измерений (определений)	0.10	–
345	515117.45	2232151.01	Метод спутниковых геодезических измерений (определений)	0.10	–
346	515119.51	2232126.17	Метод спутниковых геодезических измерений (определений)	0.10	–
347	515122.04	2232125.34	Метод спутниковых геодезических измерений (определений)	0.10	–
348	515170.87	2232123.62	Метод спутниковых	0.10	–

			геодезических измерений (определений)		
349	515170.77	2232111.71	Метод спутниковых геодезических измерений (определений)	0.10	–
350	515172.26	2232108.40	Метод спутниковых геодезических измерений (определений)	0.10	–
351	515172.94	2232094.25	Метод спутниковых геодезических измерений (определений)	0.10	–
352	515174.40	2232089.43	Метод спутниковых геодезических измерений (определений)	0.10	–
353	515176.39	2232091.38	Метод спутниковых геодезических измерений (определений)	0.10	–
31	515206.80	2232095.98	Метод спутниковых геодезических измерений (определений)	0.10	–
–	–	–	–	–	–
354	515140.58	2232095.78	Метод спутниковых геодезических измерений (определений)	0.10	–
355	515142.71	2232084.95	Метод спутниковых геодезических измерений (определений)	0.10	–
356	515162.96	2232083.18	Метод спутниковых геодезических измерений (определений)	0.10	–
357	515167.58	2232083.12	Метод спутниковых геодезических измерений (определений)	0.10	–
358	515168.20	2232083.32	Метод спутниковых геодезических измерений (определений)	0.10	–
359	515171.73	2232086.80	Метод спутниковых геодезических измерений (определений)	0.10	–
360	515170.15	2232091.87	Метод спутниковых геодезических измерений (определений)	0.10	–
361	515162.41	2232092.88	Метод спутниковых геодезических измерений (определений)	0.10	–
362	515143.39	2232094.96	Метод спутниковых геодезических измерений (определений)	0.10	–
354	515140.58	2232095.78	Метод спутниковых геодезических измерений (определений)	0.10	–
–	–	–	–	–	–

363	515267.00	2232133.01	Метод спутниковых геодезических измерений (определений)	0.10	–
364	515269.94	2232133.84	Метод спутниковых геодезических измерений (определений)	0.10	–
365	515266.94	2232133.86	Метод спутниковых геодезических измерений (определений)	0.10	–
363	515267.00	2232133.01	Метод спутниковых геодезических измерений (определений)	0.10	–

3. Сведения о характерных точках части (частей) границы объекта

Обозначение характерных точек части границы	Координаты, м		Метод определения координат характерной точки	Средняя квадратическая погрешность положения характерной точки (M_t), м	Описание обозначения точки на местности (при наличии)
	X	Y			
1	2	3	4	5	6
–	–	–	–	–	–

Схема расположения границ публичного сервитута
для эксплуатации объекта электросетевого хояйства
Электросетевой комплекс подстанция 110/35/6 кВ «Данилиха» (КЛ 6кВ фидер Попова 2, КЛ 6кВ БКТП-6509 - т. врезки КЛ ТП-6036 - ТП-6149, КЛ 6кВ БКТП-6509 - РП-102 ввод 1, КЛ 6кВ БКТП-6509 - РП-102 ввод 2, КЛ 6кВ Транзит № 76 (ПС «Данилиха» - РП 102), КЛ 6кВ Транзит № 77 (ПС «Данилиха» - РП 102)

(наименование объекта)

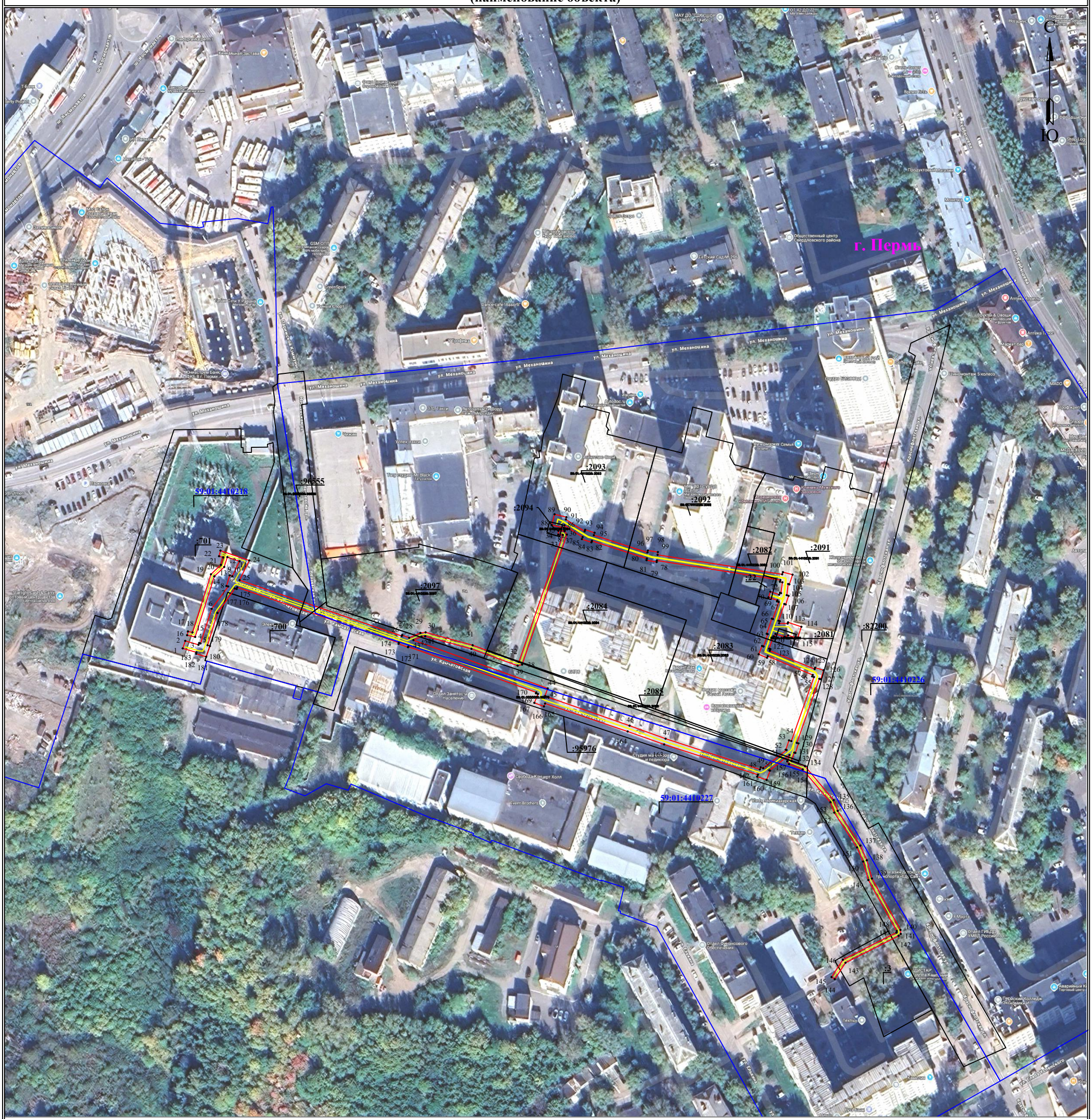

Масштаб 1:2000

Используемые условные знаки и обозначения:

- ● 1 - обозначение характерной точки границы устанавливаемого публичного сервитута
- границы земельных участков, попадающих в зону публичного сервитута
- граница кадастрового квартала
- 59:01:2010331 - номер кадастрового квартала
- :123 - кадастровый номер земельного участка
- г. Пермь - наименование населенного пункта
- ось линии, контур объекта
- граница устанавливаемого публичного сервитута

ГРАФИЧЕСКОЕ ОПИСАНИЕ

местоположения границ публичного сервитута

Электросетевой комплекс подстанция 110/35/6 кВ «Данилиха» (КЛ 6кВ фидер Попова 2, КЛ 6кВ БКТП-6509 - т. врезки КЛ ТП-6036 - ТП-6149, КЛ 6кВ БКТП-6509 - РП-102 ввод 1, КЛ 6кВ БКТП-6509 - РП-102 ввод 2, КЛ 6кВ Транзит № 76 (ПС «Данилиха» - РП 102), КЛ 6кВ Транзит № 77 (ПС «Данилиха» - РП 102)

(наименование объекта, местоположение границ которого описано (далее - объект)

Раздел 1

Сведения об объекте		
№ п/п	Характеристики объекта	Описание характеристик
1	2	3
1	Местоположение объекта	Пермский край, городской округ Пермский, город Пермь
2	Площадь объекта +/- величина погрешности определения площади (Р+/- Дельта Р)	3012 кв.м ± 11.48 кв.м
3	Иные характеристики объекта	Публичный сервитут устанавливается в целях эксплуатации объекта электросетевого хозяйства «Электросетевой комплекс подстанция 110/35/6 кВ «Данилиха» (КЛ 6кВ фидер Попова 2, КЛ 6кВ БКТП-6509 - т. врезки КЛ ТП-6036 - ТП-6149, КЛ 6кВ БКТП-6509 - РП-102 ввод 1, КЛ 6кВ БКТП-6509 - РП-102 ввод 2, КЛ 6кВ Транзит № 76 (ПС «Данилиха» - РП 102), КЛ 6кВ Транзит № 77 (ПС «Данилиха» - РП 102)» (в соответствии со статьей 3.6 Федерального закона от 25 октября 2001 г. № 137-ФЗ «О введении в действие Земельного кодекса Российской Федерации»). Срок установления публичного сервитута - сорок девять лет (согласно п.1 ст. 39.45 ЗК РФ).

Раздел 2

Сведения о местоположении границ объекта					
1. Система координат МСК-59, зона 2					
2. Сведения о характерных точках границ объекта					
Обозначение характерных точек границ	Координаты, м		Метод определения координат характерной точки	Средняя квадратическая погрешность положения характерной точки (M_t), м	Описание обозначения точки на местности (при наличии)
	X	Y			
1	2	3	4	5	6
1	516630.07	2231274.53	Метод спутниковых геодезических измерений (определений)	0.10	–
2	516633.96	2231275.86	Метод спутниковых геодезических измерений (определений)	0.10	–
3	516631.93	2231282.73	Метод спутниковых геодезических измерений (определений)	0.10	–
4	516632.89	2231283.09	Метод спутниковых геодезических	0.10	–

			измерений (определений)		
5	516632.66	2231283.78	Метод спутниковых геодезических измерений (определений)	0.10	–
6	516650.63	2231289.55	Метод спутниковых геодезических измерений (определений)	0.10	–
7	516662.20	2231298.12	Метод спутниковых геодезических измерений (определений)	0.10	–
8	516662.47	2231297.23	Метод спутниковых геодезических измерений (определений)	0.10	–
9	516667.98	2231298.92	Метод спутниковых геодезических измерений (определений)	0.10	–
10	516667.51	2231300.26	Метод спутниковых геодезических измерений (определений)	0.10	–
11	516675.27	2231303.98	Метод спутниковых геодезических измерений (определений)	0.10	–
12	516677.43	2231297.67	Метод спутниковых геодезических измерений (определений)	0.10	–
13	516672.32	2231296.06	Метод спутниковых геодезических измерений (определений)	0.10	–
14	516667.43	2231290.92	Метод спутниковых геодезических измерений (определений)	0.10	–
15	516636.01	2231280.98	Метод спутниковых геодезических измерений (определений)	0.10	–
16	516636.91	2231276.81	Метод спутниковых геодезических измерений (определений)	0.10	–
17	516638.87	2231277.23	Метод спутниковых геодезических измерений (определений)	0.10	–
18	516638.35	2231279.62	Метод спутниковых геодезических измерений (определений)	0.10	–
19	516668.52	2231289.17	Метод спутниковых геодезических измерений (определений)	0.10	–
20	516673.41	2231294.31	Метод спутниковых геодезических измерений (определений)	0.10	–
21	516677.24	2231295.51	Метод спутниковых геодезических измерений	0.10	–

			(определений)		
22	516677.91	2231293.37	Метод спутниковых геодезических измерений (определений)	0.10	–
23	516680.81	2231294.11	Метод спутниковых геодезических измерений (определений)	0.10	–
24	516675.67	2231309.02	Метод спутниковых геодезических измерений (определений)	0.10	–
25	516665.50	2231304.04	Метод спутниковых геодезических измерений (определений)	0.10	–
26	516636.52	2231388.12	Метод спутниковых геодезических измерений (определений)	0.10	–
27	516636.98	2231388.44	Метод спутниковых геодезических измерений (определений)	0.10	–
28	516635.58	2231392.04	Метод спутниковых геодезических измерений (определений)	0.10	–
29	516638.11	2231397.84	Метод спутниковых геодезических измерений (определений)	0.10	–
30	516638.41	2231400.53	Метод спутниковых геодезических измерений (определений)	0.10	–
31	516631.72	2231424.94	Метод спутниковых геодезических измерений (определений)	0.10	–
32	516622.99	2231448.96	Метод спутниковых геодезических измерений (определений)	0.10	–
33	516688.95	2231471.73	Метод спутниковых геодезических измерений (определений)	0.10	–
34	516689.09	2231469.36	Метод спутниковых геодезических измерений (определений)	0.10	–
35	516691.09	2231469.48	Метод спутниковых геодезических измерений (определений)	0.10	–
36	516690.90	2231472.69	Метод спутниковых геодезических измерений (определений)	0.10	–
37	516689.11	2231473.88	Метод спутниковых геодезических измерений (определений)	0.10	–
38	516621.66	2231450.62	Метод спутниковых геодезических измерений (определений)	0.10	–

39	516621.09	2231448.31	Метод спутниковых геодезических измерений (определений)	0.10	–
40	516629.81	2231424.33	Метод спутниковых геодезических измерений (определений)	0.10	–
41	516636.39	2231400.37	Метод спутниковых геодезических измерений (определений)	0.10	–
42	516636.16	2231398.37	Метод спутниковых геодезических измерений (определений)	0.10	–
43	516634.34	2231394.23	Метод спутниковых геодезических измерений (определений)	0.10	–
44	516609.32	2231463.92	Метод спутниковых геодезических измерений (определений)	0.10	–
45	516605.34	2231462.52	Метод спутниковых геодезических измерений (определений)	0.10	–
46	516589.99	2231506.35	Метод спутниковых геодезических измерений (определений)	0.10	–
47	516583.23	2231525.08	Метод спутниковых геодезических измерений (определений)	0.10	–
48	516567.28	2231574.00	Метод спутниковых геодезических измерений (определений)	0.10	–
49	516568.36	2231574.41	Метод спутниковых геодезических измерений (определений)	0.10	–
50	516567.92	2231575.72	Метод спутниковых геодезических измерений (определений)	0.10	–
51	516577.36	2231587.85	Метод спутниковых геодезических измерений (определений)	0.10	–
52	516577.51	2231587.44	Метод спутниковых геодезических измерений (определений)	0.10	–
53	516582.35	2231589.11	Метод спутниковых геодезических измерений (определений)	0.10	–
54	516581.96	2231590.33	Метод спутниковых геодезических измерений (определений)	0.10	–
55	516615.21	2231602.05	Метод спутниковых геодезических измерений (определений)	0.10	–
56	516615.51	2231601.15	Метод спутниковых	0.10	–

			геодезических измерений (определений)		
57	516616.30	2231601.44	Метод спутниковых геодезических измерений (определений)	0.10	–
58	516626.03	2231578.04	Метод спутниковых геодезических измерений (определений)	0.10	–
59	516625.20	2231577.71	Метод спутниковых геодезических измерений (определений)	0.10	–
60	516627.02	2231573.37	Метод спутниковых геодезических измерений (определений)	0.10	–
61	516631.34	2231575.12	Метод спутниковых геодезических измерений (определений)	0.10	–
62	516631.09	2231575.88	Метод спутниковых геодезических измерений (определений)	0.10	–
63	516637.48	2231578.06	Метод спутниковых геодезических измерений (определений)	0.10	–
64	516637.69	2231577.53	Метод спутниковых геодезических измерений (определений)	0.10	–
65	516645.53	2231580.23	Метод спутниковых геодезических измерений (определений)	0.10	–
66	516645.34	2231580.75	Метод спутниковых геодезических измерений (определений)	0.10	–
67	516654.14	2231583.75	Метод спутниковых геодезических измерений (определений)	0.10	–
68	516654.45	2231582.87	Метод спутниковых геодезических измерений (определений)	0.10	–
69	516655.01	2231583.07	Метод спутниковых геодезических измерений (определений)	0.10	–
70	516656.54	2231578.48	Метод спутниковых геодезических измерений (определений)	0.10	–
71	516659.51	2231579.45	Метод спутниковых геодезических измерений (определений)	0.10	–
72	516657.93	2231584.03	Метод спутниковых геодезических измерений (определений)	0.10	–
73	516658.93	2231584.38	Метод спутниковых геодезических	0.10	–

			измерений (определений)		
74	516658.74	2231584.94	Метод спутниковых геодезических измерений (определений)	0.10	–
75	516664.36	2231585.66	Метод спутниковых геодезических измерений (определений)	0.10	–
76	516664.67	2231584.40	Метод спутниковых геодезических измерений (определений)	0.10	–
77	516665.53	2231584.64	Метод спутниковых геодезических измерений (определений)	0.10	–
78	516675.68	2231520.52	Метод спутниковых геодезических измерений (определений)	0.10	–
79	516674.89	2231520.40	Метод спутниковых геодезических измерений (определений)	0.10	–
80	516675.84	2231515.22	Метод спутниковых геодезических измерений (определений)	0.10	–
81	516676.65	2231515.33	Метод спутниковых геодезических измерений (определений)	0.10	–
82	516685.82	2231486.88	Метод спутниковых геодезических измерений (определений)	0.10	–
83	516685.08	2231486.63	Метод спутниковых геодезических измерений (определений)	0.10	–
84	516686.77	2231481.65	Метод спутниковых геодезических измерений (определений)	0.10	–
85	516687.81	2231482.00	Метод спутниковых геодезических измерений (определений)	0.10	–
86	516693.91	2231472.60	Метод спутниковых геодезических измерений (определений)	0.10	–
87	516692.60	2231472.31	Метод спутниковых геодезических измерений (определений)	0.10	–
88	516694.04	2231465.98	Метод спутниковых геодезических измерений (определений)	0.10	–
89	516699.66	2231467.46	Метод спутниковых геодезических измерений (определений)	0.10	–
90	516698.14	2231473.61	Метод спутниковых геодезических измерений	0.10	–

			(определений)		
91	516696.94	2231473.34	Метод спутниковых геодезических измерений (определений)	0.10	–
92	516690.79	2231483.04	Метод спутниковых геодезических измерений (определений)	0.10	–
93	516691.63	2231483.34	Метод спутниковых геодезических измерений (определений)	0.10	–
94	516690.07	2231488.23	Метод спутниковых геодезических измерений (определений)	0.10	–
95	516688.81	2231487.84	Метод спутниковых геодезических измерений (определений)	0.10	–
96	516679.82	2231515.73	Метод спутниковых геодезических измерений (определений)	0.10	–
97	516680.86	2231515.86	Метод спутниковых геодезических измерений (определений)	0.10	–
98	516680.05	2231521.08	Метод спутниковых геодезических измерений (определений)	0.10	–
99	516678.61	2231520.91	Метод спутниковых геодезических измерений (определений)	0.10	–
100	516668.49	2231585.56	Метод спутниковых геодезических измерений (определений)	0.10	–
101	516669.63	2231585.95	Метод спутниковых геодезических измерений (определений)	0.10	–
102	516668.32	2231590.96	Метод спутниковых геодезических измерений (определений)	0.10	–
103	516663.29	2231589.29	Метод спутниковых геодезических измерений (определений)	0.10	–
104	516663.48	2231588.65	Метод спутниковых геодезических измерений (определений)	0.10	–
105	516657.70	2231587.97	Метод спутниковых геодезических измерений (определений)	0.10	–
106	516657.33	2231588.89	Метод спутниковых геодезических измерений (определений)	0.10	–
107	516652.86	2231587.38	Метод спутниковых геодезических измерений (определений)	0.10	–

108	516653.11	2231586.68	Метод спутниковых геодезических измерений (определений)	0.10	–
109	516644.40	2231583.70	Метод спутниковых геодезических измерений (определений)	0.10	–
110	516644.18	2231584.35	Метод спутниковых геодезических измерений (определений)	0.10	–
111	516643.08	2231583.97	Метод спутниковых геодезических измерений (определений)	0.10	–
112	516642.97	2231588.40	Метод спутниковых геодезических измерений (определений)	0.10	–
113	516643.59	2231588.60	Метод спутниковых геодезических измерений (определений)	0.10	–
114	516641.30	2231595.52	Метод спутниковых геодезических измерений (определений)	0.10	–
115	516635.34	2231593.56	Метод спутниковых геодезических измерений (определений)	0.10	–
116	516636.87	2231588.67	Метод спутниковых геодезических измерений (определений)	0.10	–
117	516636.05	2231586.84	Метод спутниковых геодезических измерений (определений)	0.10	–
118	516637.59	2231582.07	Метод спутниковых геодезических измерений (определений)	0.10	–
119	516636.16	2231581.57	Метод спутниковых геодезических измерений (определений)	0.10	–
120	516636.38	2231580.99	Метод спутниковых геодезических измерений (определений)	0.10	–
121	516629.97	2231578.81	Метод спутниковых геодезических измерений (определений)	0.10	–
122	516629.71	2231579.48	Метод спутниковых геодезических измерений (определений)	0.10	–
123	516628.90	2231579.18	Метод спутниковых геодезических измерений (определений)	0.10	–
124	516619.34	2231602.40	Метод спутниковых геодезических измерений (определений)	0.10	–
125	516620.10	2231602.65	Метод спутниковых	0.10	–

			геодезических измерений (определений)		
126	516618.70	2231607.06	Метод спутниковых геодезических измерений (определений)	0.10	–
127	516614.07	2231605.60	Метод спутниковых геодезических измерений (определений)	0.10	–
128	516614.31	2231604.87	Метод спутниковых геодезических измерений (определений)	0.10	–
129	516581.05	2231593.19	Метод спутниковых геодезических измерений (определений)	0.10	–
130	516580.79	2231594.04	Метод спутниковых геодезических измерений (определений)	0.10	–
131	516575.86	2231592.43	Метод спутниковых геодезических измерений (определений)	0.10	–
132	516576.02	2231591.90	Метод спутниковых геодезических измерений (определений)	0.10	–
133	516571.72	2231590.37	Метод спутниковых геодезических измерений (определений)	0.10	–
134	516568.96	2231597.41	Метод спутниковых геодезических измерений (определений)	0.10	–
135	516551.30	2231612.30	Метод спутниковых геодезических измерений (определений)	0.10	–
136	516545.79	2231614.40	Метод спутниковых геодезических измерений (определений)	0.10	–
137	516527.78	2231626.13	Метод спутниковых геодезических измерений (определений)	0.10	–
138	516520.16	2231629.48	Метод спутниковых геодезических измерений (определений)	0.10	–
139	516510.68	2231632.17	Метод спутниковых геодезических измерений (определений)	0.10	–
140	516484.04	2231646.95	Метод спутниковых геодезических измерений (определений)	0.10	–
141	516481.95	2231647.12	Метод спутниковых геодезических измерений (определений)	0.10	–
142	516480.97	2231645.97	Метод спутниковых геодезических	0.10	–

			измерений (определений)		
143	516467.01	2231618.43	Метод спутниковых геодезических измерений (определений)	0.10	–
144	516458.49	2231612.86	Метод спутниковых геодезических измерений (определений)	0.10	–
145	516459.58	2231611.19	Метод спутниковых геодезических измерений (определений)	0.10	–
146	516468.55	2231617.05	Метод спутниковых геодезических измерений (определений)	0.10	–
147	516482.65	2231644.85	Метод спутниковых геодезических измерений (определений)	0.10	–
148	516483.44	2231644.98	Метод спутниковых геодезических измерений (определений)	0.10	–
149	516509.91	2231630.31	Метод спутниковых геодезических измерений (определений)	0.10	–
150	516519.49	2231627.59	Метод спутниковых геодезических измерений (определений)	0.10	–
151	516526.83	2231624.37	Метод спутниковых геодезических измерений (определений)	0.10	–
152	516544.88	2231612.62	Метод спутниковых геодезических измерений (определений)	0.10	–
153	516550.27	2231610.55	Метод спутниковых геодезических измерений (определений)	0.10	–
154	516567.28	2231596.21	Метод спутниковых геодезических измерений (определений)	0.10	–
155	516570.05	2231589.11	Метод спутниковых геодезических измерений (определений)	0.10	–
156	516571.50	2231588.15	Метод спутниковых геодезических измерений (определений)	0.10	–
157	516574.78	2231589.34	Метод спутниковых геодезических измерений (определений)	0.10	–
158	516566.76	2231578.98	Метод спутниковых геодезических измерений (определений)	0.10	–
159	516566.66	2231579.27	Метод спутниковых геодезических измерений	0.10	–

			(определений)		
160	516561.84	2231577.48	Метод спутниковых геодезических измерений (определений)	0.10	–
161	516563.53	2231572.62	Метод спутниковых геодезических измерений (определений)	0.10	–
162	516564.54	2231572.98	Метод спутниковых геодезических измерений (определений)	0.10	–
163	516580.27	2231524.30	Метод спутниковых геодезических измерений (определений)	0.10	–
164	516586.97	2231505.38	Метод спутниковых геодезических измерений (определений)	0.10	–
165	516601.49	2231462.56	Метод спутниковых геодезических измерений (определений)	0.10	–
166	516599.95	2231461.95	Метод спутниковых геодезических измерений (определений)	0.10	–
167	516601.82	2231456.99	Метод спутниковых геодезических измерений (определений)	0.10	–
168	516606.42	2231458.85	Метод спутниковых геодезических измерений (определений)	0.10	–
169	516606.76	2231457.81	Метод спутниковых геодезических измерений (определений)	0.10	–
170	516607.27	2231457.98	Метод спутниковых геодезических измерений (определений)	0.10	–
171	516630.99	2231391.55	Метод спутниковых геодезических измерений (определений)	0.10	–
172	516630.65	2231391.45	Метод спутниковых геодезических измерений (определений)	0.10	–
173	516632.45	2231386.50	Метод спутниковых геодезических измерений (определений)	0.10	–
174	516633.02	2231386.63	Метод спутниковых геодезических измерений (определений)	0.10	–
175	516661.76	2231302.81	Метод спутниковых геодезических измерений (определений)	0.10	–
176	516660.90	2231302.53	Метод спутниковых геодезических измерений (определений)	0.10	–

177	516661.16	2231301.55	Метод спутниковых геодезических измерений (определений)	0.10	–
178	516648.45	2231292.59	Метод спутниковых геодезических измерений (определений)	0.10	–
179	516631.70	2231287.39	Метод спутниковых геодезических измерений (определений)	0.10	–
180	516631.30	2231288.65	Метод спутниковых геодезических измерений (определений)	0.10	–
181	516625.72	2231286.72	Метод спутниковых геодезических измерений (определений)	0.10	–
182	516627.27	2231281.50	Метод спутниковых геодезических измерений (определений)	0.10	–
183	516628.05	2231281.64	Метод спутниковых геодезических измерений (определений)	0.10	–
1	516630.07	2231274.53	Метод спутниковых геодезических измерений (определений)	0.10	–

3. Сведения о характерных точках части (частей) границы объекта

Обозначение характерных точек части границы	Координаты, м		Метод определения координат характерной точки	Средняя квадратическая погрешность положения характерной точки (M_t), м	Описание обозначения точки на местности (при наличии)
	X	Y			
1	2	3	4	5	6
–	–	–	–	–	–